28/10

SEFM / S. Co.

TÁBUAS ITINERÁRIAS
DO
ESTADO DO RIO DE JANEIRO

1953/1954

DEPARTAMENTO ESTADUAL DE ESTATÍSTICA

d. 15232
GE 3824-1
656.02(815.3)
CGE-COBI/DEBDG
REDE DE BIBLIOTECAS
Nº de Reg.: 328
Data: 14.04.10
T1141
Doc

APRESENTAÇÃO

É com verdadeiro júbilo que, na qualidade de Presidente da Junta Executiva Regional de Estatística, faço a apresentação dêste importante trabalho que o Departamento Estadual de Estatística vem de lançar, preenchendo assim significativo claro nos compromissos assumidos pelo Estado, perante a Estatística nacional.

Não me poderei furtar aos justos encômios a que fazem jus todos aquêles que tiveram uma parcela eficiente na consecução dessa utilíssima iniciativa, a qual justifica, mais uma vez, a confiança e o apoio que o Govêrno vem emprestando à estatística fluminense.

Raul de Oliveira Rodrigues

Secretário do Govêrno e
Presidente da Junta Executiva Regional
de Estatística

NOTA PRÉVIA

O Departamento Estadual de Estatística oferece ao público a primeira edição das "Tábuas Itinerárias do Estado do Rio de Janeiro", cumprindo assim a dupla finalidade de servir os interêsses estaduais e os da estatística nacional.

O presente trabalho, elaborado pelo setor de Assistência Técnica do referido órgão, de conformidade com o que preceitua a Resolução da Assembléia Geral do Conselho Nacional de Estatística n.º 32, de 14 de julho de 1937, será de real utilidade para as pessoas que residem ou que transitam pelo território fluminense.

Na sua elaboração foram consultadas várias fontes, sendo básica a da fôlha Q,0.04.2 da Campanha Estatística Brasileira que dispõe sôbre a rêde rodoviária.

As fontes subsidiárias foram: passos e travessias, emprêsas de transporte, povoados, navegação e portos, todos assuntos das referidas Campanhas. Recorremos, também, ao Departamento Estadual de Estradas de Rodagem a fim de obter os dados relativos às emprêsas de transporte intermunicipais, tais como extensão das linhas de transporte, itinerários percorridos, duração dos percursos e preços das passagens; ainda, do referido Departamento consultamos o seu notável "Roteiro Rodoviário Fluminense", já em 2.ª edição.

Todos os dados contidos em cada Tábua Municipal referem-se à sede do município e, as distâncias, foram quase sempre con-

tadas a partir da praça central da cidade. Cada tábua assim construída contém parte descritiva e cartograma; a parte descritiva está subdividida da seguinte forma:

A) *Alguns povoados*
B) *Outras sedes distritais (Vilas)*
C) *Sedes municipais limítrofes (Cidades vizinhas)*
D) *Capital estadual*
E) *Capital federal.*

É óbvio que, em se tratando de assunto pela primeira vez lançado à divulgação no Estdao, pode ser suscetível de qualquer alteração, em face de outros elementos que não tenham sido considerados no inquérito, embora não cheguem a modificar a estrutura do trabalho, feito, aliás, com bastante rigor. Acreditamos, mesmo, que tôda colaboração que recebermos a respeito será mais no sentido de corrigir omissão do que modificar o texto, isto porque, nos casos de nomenclatura de localidade duvidosa, de possibilidade ou não de tráfego, etc., preferimos omitir do que afirmar.

Cumpre, finalmente, consignarmos neste ensejo as melhores expressões de reconhecimento do Departamento Estadual de Estatística a todos quantos forneceram os dados essenciais para o preparo desta obra, que vem enquadrar o Estado em situação de destaque na conjuntura nacional.

ALDEMAR ALEGRIA
Diretor do Departamento Estadual de Estatística

TÁBUAS ITINERÁRIAS

MUNICÍPIO DE ANGRA DOS REIS

ÁREA: 802 km²

TÁBUAS ITINERÁRIAS DO ESTADO DO RIO DE JANEIRO — 1953

1. Angra dos Reis

LOCALIDADES EXTREMAS (Número e espécies de vias)	Distância (km)	ITINERÁRIOS (Localidades e quilometragem)	Meio de transporte	Tempo (horas e minutos)	Preço (Cr$)
A) A ALGUNS POVOADOS.					
1. **Bonfim**					
Rodoviária.....	2,0	Direto.....	auto	4m	ajuste
2. **Bracuí**					
1.ª) Marítima.....	13,0	Direto.....	lancha	1h 30m	250,00
2.ª) Vicinal.....	42,0	Jurumirim (18) e Itanema (...).....	cavalo	7h	ajuste
3. **Dois Rios**					
Mista: marítima.....	24,0	Até Ahrão.....	lancha	2h	...
e rodoviária.....	9,0	Direto.....	...	...	...
4. **Ilha de Cunhambebe**					
Marítima.....	9.0	Direto.....	lancha	1h	200.00
5. **Itanema**					
Vicinal.....	36,0	Jurumirim (18).....	cavalo	6h	ajuste
6. **Jurumirim**					
Rodoviária.....	18,0	Direto.....	ônibus	40m	10,00
7. **Jussaral**					
Ferroviária.....	21,5	Direto.....	RMV	55m	6,00
8. **Matariz**					
Marítima.....	13,0	Direto.....	lancha	1h 30m	250,00
B) ÀS OUTRAS SEDES DISTRITAIS:					
1. **Abrão**					
Marítima.....	24,0	Direto.....	lancha	2h	...
2. **Cunhambebe**					
Marítima.....	15,0	Direto.....	lancha	1h	200,00
3. **Jacuecanga**					
1.ª) Marítima.....	8,0	Direto.....	lancha	40m	200,00
2.ª) Vicinal.....	10,0	Direto.....	cavalo	2h	ajuste
4. **Mambucaba**					
1.ª) Marítima.....	24,0	Dircto.....	lancha	2h	500,00
2.ª) Vicinal.....	65,0	Jurumirim (18), Itanema (36) e Bracuí (42)	cavalo	...	ajuste
5. **Praia de Araçatiba**					
Marítima.....	9,0	Direto.....	lancha	1h	250,00
C) ÀS SEDES MUNICIPAIS LIMÍTROFES:					
1. **Itaverá** (atual)					
1.ª) Rodoviária.....	63,0	Jurumirim (18), Alto da Serra (32) e Lídice (41).....	ônibus	2h	20,00
2.ª) Ferroviária.....	65,6	Jussaral (21,5), Alto da Serra (37,5) e Estação de Lídice (46).....	RMV	2h 35m	15,00
2. **Mangaratiba**			lancha	2h 20m	25,00
1.ª) Marítima.....	33,0	Direto.....			
2.ª) Ferroviária.....	317,0	Até Barra Mansa*(104), de Barra Mansa a Deodoro*, DF (131,9) e de Deodoro-DF a Mangaratiba (81,1).....	RMV e CB	(1) 15h 10m	...

1. Angra dos Reis (continuação)

LOCALIDADES EXTREMAS (Número e espécies de vias)	Distância (km)	ITINERÁRIOS (Localidades e quilometragem)	Meio de transporte	Tempo (horas e minutos)	Preço (Cr$)
3.ª) Rodoviária	194,2	Jurumirim (18), Alto da Serra (32), Lídice (41), Itaverá (63), Passa Três (85,7), São Joaquim (103,7), Monumento Rodoviário (110,7), Belvedere (128,2), Seropédica (133,2), km 41 da Antiga Rodovia "Rio–São Paulo" (141,2) Itaguaí (158,2), Corôa Grande (168,2), Itacuruçá (174,2) e Vila Muriqui (178,2)....	auto	4h	ajuste
4.ª) Mista: ferroviária	222,7	Até Nova Iguaçu, com baldeação em Barra Mansa (104).....	RMV e CB	(2) 10h	16,00
e rodoviária	81,0	Marapicu (12,5) km 32 da Antiga Rodovia "Rio–São Paulo" (19), km 41 da mesma Rodovia (28), Itaguaí (45), Corôa Grande (55), Itacuruçá (61) e Vila Muriqui (65)	auto	2h	ajuste
3. Parati					
Marítima	50,0	Direto.....	lancha	3h 30m	35;00
4. Bananal (SP):					
1.ª) Ferroviária	132,6	Jussaral (21,5), Alto da Serra (37,5), Estação de Lídice (46,) Itaverá (65,6), Getulândia (84,5), Barra Mansa* (104) e Rialto (118,3).....	RMV e CB	(3) 12h 5m	18,00
2.ª) Rodoviária	105,0	Jurumirim (18), Alto da Serra (32,) Lídice (41), Itaverá (63), Getulândia* (76,2) e Pouso Sêco (84,2).....	ônibus	3h 30m	...
3.ª) Mista: ferroviária	84,5	Até Estação de Getulândia, em Itaverá	RMV	3h 25m	14,00
e rodoviária	29,0	Pouso Sêco (8).....	ônibus	1h	...
4.ª) Mista: ferroviária	104,0	Até Barra Mansa.....	RMV	4h 10m	16,00
e rodoviária	42,0	Rancho Grande (...).....	ônibus	1h 30m	15,00
5. Barreiro (SP):					
1.ª) Rodoviária	152,0	Jurumirim (18), Alto da Serra (32), Lídice (41), Itaverá (63), Getulândia* (76.2), Pouso Sêco (84,2), Bananal*–SP (105) e Arapeí–SP (...).....	ônibus	4h 40m	...
2.ª) Mista: ferroviária	140,8	Até Estação de Agulhas Negras, em Resende, com baldeação em Barra Mansa (104).....	RMV e CB	(4) 8h 10m	26,00
e rodoviária	43,5	Resende* (0,5), Itapuca (2,5) e Formoso, SP (32,5).....	ônihus	1h 25m	22,00
3.ª) Mista: ferroviária	84,5	Até Estação de Getulândia, em Itaverá..	RMV	3h 25m	14,00
e rodoviária	76,0	Pouso Sêco (8), Bananal*–SP (29), Arapeí–SP (...) e Formoso–SP(65).....	ônihus	2h 30m	...
D) À CAPITAL ESTADUAL:					
1.ª) Mista	—	Até a Capital Federal.....	—	—	—
e marítima	6,0	Direto.....	lancha	20m	3,00
2.ª) Rodoviária	260,2	Jurumirim (18), Alto da Serra (32), Lídice (41), Itaverá (63), Passa Três (85,7), São Joaquim ou km 71,5 da Rodovia "Presidente Dutra" (104,7), km 15 da mesma Rodovia (161,2), Belford Roxo (164,2), São Bento (176,2), Pilar (180,2), Magé (210,2), Manilha (231,7), Alcântara (241,7) e Tribohó (247,2).....	auto	6h 30m	ajuste
E) À CAPITAL FEDERAL:					
1.ª) Rodoviária	193,2	Jurumirim (18), Alto da Serra (32), Lídice (41), Itaverá (63), Passa Três (85,7), São Joaquim ou km 71,5 da Rodovia "Presidente Dutra" (104,7) e Parada de Lucas–DF ou km zero da mesma Rodovia (176,2).....	ônibus	6h	60,00

MUNICÍPIO DE ARARUAMA

ÁREA: 615 km²

1. Angra dos Reis (conclusão)

LOCALIDADES EXTREMAS (Número e espécies de vias)	Distância (km)	ITINERÁRIOS (Localidades e quilometragem)	Meio de transporte	Tempo (horas e minutos)	Preço (Cr$)
2.ª) Ferroviária	260,0	Jussaral (21,5), Alto da Serra (37,5), Estação de Lídice (46), Itaverá (65,6), Getulândia (84,5), Barra Mansa* (104), Volta Redonda (113,5), Barra do Piraí (149,8) Mendes (165,4), Nova Iguaçu (222,7), Nilópolis (229,3) e Estação Dom Pedro II (260,0)	RMV e CB	(2) 10h 45m	72,00
3.ª) Marítima	126,0	Direto	lancha	10h 30m	81,00
4.ª) Mista: marítima	33,0	Até Mangaratiba	lancha	2h 30m	18,00
e rodoviária	124,0	Itacuruçá (20), Itaguaí (36), km 41 da Antiga Rodovia "Rio-São Paulo" (53) e Campinho-DF (94)	auto	3h	800,00
ou ferroviária	103,2	Itacuruçá (21,7), Itaguaí (37,5) e Deodoro-DF (81,1)	CB	2h 55m	17,00

(*) Baldeação — (1) Das quais 4h 20m nas baldeações. — (2) Das quais 2h na baldeação. — (3) Das quais 6h 10m na baldeação. — (4) Das quais 2h 50m na baldeação.

2. Araruama

LOCALIDADES EXTREMAS (Número e espécies de vias)	Distância (km)	ITINERÁRIOS (Localidades e quilometragem)	Meio de transporte	Tempo (horas e minutos)	Preço (Cr$)
A) AOS POVOADOS:					
1. Ponte dos Leites					
1.ª) Rodoviária	4,5	Direto	ônibus	9m	5,00
2.ª) Ferroviária	4,4	Direto	CB	10m	2,00
2. Praia Sêca					
Rodoviária	18,0	Ponte dos Leites (4,5)	auto	35m	100,00
B) ÀS OUTRAS SEDES DISTRITAIS:					
1. Morro Grande					
Rodoviária	12,0	Itatiquara (7)	ônibus	20m	5,00
2. São Vicente de Paulo					
1.ª) Rodoviária	18,0	Direto	ônibus	40m	8,00
2.ª) Rodoviária	29,0	Itatiquara (7), Morro Grande (12) e Sampaio (22)	auto	55m	150,00
C) ÀS SEDES MUNICIPAIS LIMÍTROFES					
1. Cabo Frio					
1.ª) Rodoviária	40,0	Iguaba Grande (14), São Pedro da Aldeia (28,7), Campo Redondo (31,7), Vinhateiro (35,7) e Pôrto do Carro (36,7)	ônibus	1h 20m	15,00
2.ª) Ferroviária	41,5	Iguaba Grande (14,9), São Pedro da Aldeia (30,1), Campo Redondo (33,1), Baixo Grande (36,8) e Bairro Fonseca (39,7)	CB	2h	9,00
2. Caelmiro de Abreu					
1.ª) Mista: rodoviária	43,0	Até Rio Bonito	ônibus	1h 25m	17,50
e ferroviária	64,0	Cesário Alvim (18), Silva Jardim (27), Juturnaíba (37) e Pôço d'Anta (47)	LR	1h 30m	20,50
2.ª) Mista: rodoviária	34,0	Até Silva Jardim	auto	1h	ajuste
e ferroviária	37,0	Juturnaíba (10) e Pôço d'Anta (20)	LR	55m	11,70

2. Araruama (continuação)

LOCALIDADES EXTREMAS (Número e espécies de vias)	Distância (km)	ITINERÁRIOS (Localidades e quilometragem)	Meio de transporte	Tempo (horas e minutos)	Preço (Cr$)
3.ª) Rodoviária	79,0	Itatiquara (7), Morro Grande (12), Sampaio (22) e Silva Jardim (34)	auto	1h 55m	400,00
4.ª) Rodoviária	97,0	Iguaba Grande (14), entrada de São Pedro da Aldeia (26), Barra de São João (57,5) e Rio Dourado (78,5)	auto	2h 25m	500,00
5.ª) Rodoviária	98,5	São Vicente de Paulo (18), Barra de São João (59) e Rio Dourado (78,5)	auto	3h 15m	500,00
3. Rio Bonito					
1.ª) Rodoviária	43,0	Itatiquara (7) e Boa Esperança (27)	ônibus	1h 25m	17,50
2.ª) Rodoviária	53,0	Ponte dos Leites (4,5), Bacaxá* (16), Palmital (28) e Boa Esperança (37)	ônibus	1h 45m	19,50
3.ª) Rodoviária	64,0	Itatiquara (7), Morro Grande (12), Sampaio (22) e Silva Jardim (34)	auto	1h 40m	ajuste
4.ª) Mista: rodoviária	34,0	Até Silva Jardim	auto	1h	ajuste
e ferroviária	27,0	Cesário Alvim (9)	LR	50m	8,50
4. São Pedro da Aldeia					
1.ª) Rodoviária	28,7	Iguaba Grande (14)	ônibus	50m	10,00
2.ª) Ferroviária	30,1	Iguaba Grande (14,9)	CB	1h 30m	6,00
5. Saquarema					
1.ª) Rodoviária	22,0	Ponte dos Leites (4,5), Bacaxá* (16) e Pôrto da Roça (19)	ônibus	40m	8,00
2.ª) Mista: ferroviária	16,0	Até Estação de Bacaxá, em Saquarema	CB	40m	2,00
e rodoviária	6,0	Pôrto da Roça (3)	ônibus	12m	2,50
6. Silva Jardim					
1.ª) Rodoviária	73,0	Itatiquara (7), Boa Esperança (27) e Rio Bonito* (43)	ônibus	2h 25m	25,50
2.ª) Mista: rodoviária	43,0	Até Rio Bonito	ônibus	1h 25m	17,50
e ferroviária	27,0	Cesário Alvim (18)	LR	40m	8,50
3.ª) Rodoviária	34,0	Itatiquara (7), Morro Grande (12) e Sampaio (22)	auto	1h	ajuste
D) À CAPITAL ESTADUAL:					
1.ª) Rodoviária	101,0	Ponte dos Leites (4,5), Bacaxá (16), Sampaio Correia (32), Itapeteiú (54,5), Inoã (71), Rio do Ouro (80) e Tribobó (88)	ônibus	3h 20m	32,00
2.ª) Rodoviária	106,0	Itatiquara (7), Boa Esperança (27), Rio Bonito (43), Tanguá (53), Itaboraí (70) Manilba (77,5), Alcântara (87,5) e Tribobó (93)	ônibus	3h 30m	35,50
3.ª) Mista: ferroviária	116,8	Até Estação de Neves, em São Gonçalo	CB	4h 50m	21,40
e rodoviária	7,0	Direto	ônibus	15m	1,70
ou carris-urbana	7,0	Direto	bonde	25m	0,80
4.ª) Mista: rodoviária	43,0	Até Rio Bonito	ônibus	1h 25m	17,50
e ferroviária	65,0	Tanguá (10), Estação de Itaboraí (23), Visconde de Itaboraí (31) e São Gonçalo (55)	LR	2h 10m	20,30
5.ª) Mista: rodoviária	34,0	Até Silva Jardim	auto	1h	ajuste
e ferroviária	92,0	Cesário Alvim (9), Rio Bonito (27), Tanguá (37), Estação de Itaboraí (50), Visconde de Itaboraí (58) e São Gonçalo (82)	LR	3h	28,50
E) À CAPITAL FEDERAL:					
1.ª) Mista:	—	Até a Capital estadual	—	—	—
e marítima	6,0	Direto	lancha	20m	3,00
2.ª) Rodoviária	160,5	Itatiquara (7), Boa Esperança (27), Rio Bonito (43), Tanguá (53), Itaboraí (70), Manilba (77,5), Itambí (83,5), Magé (99) e Parada de Lucas–DF (145)	ônibus	5h 30m	53,00

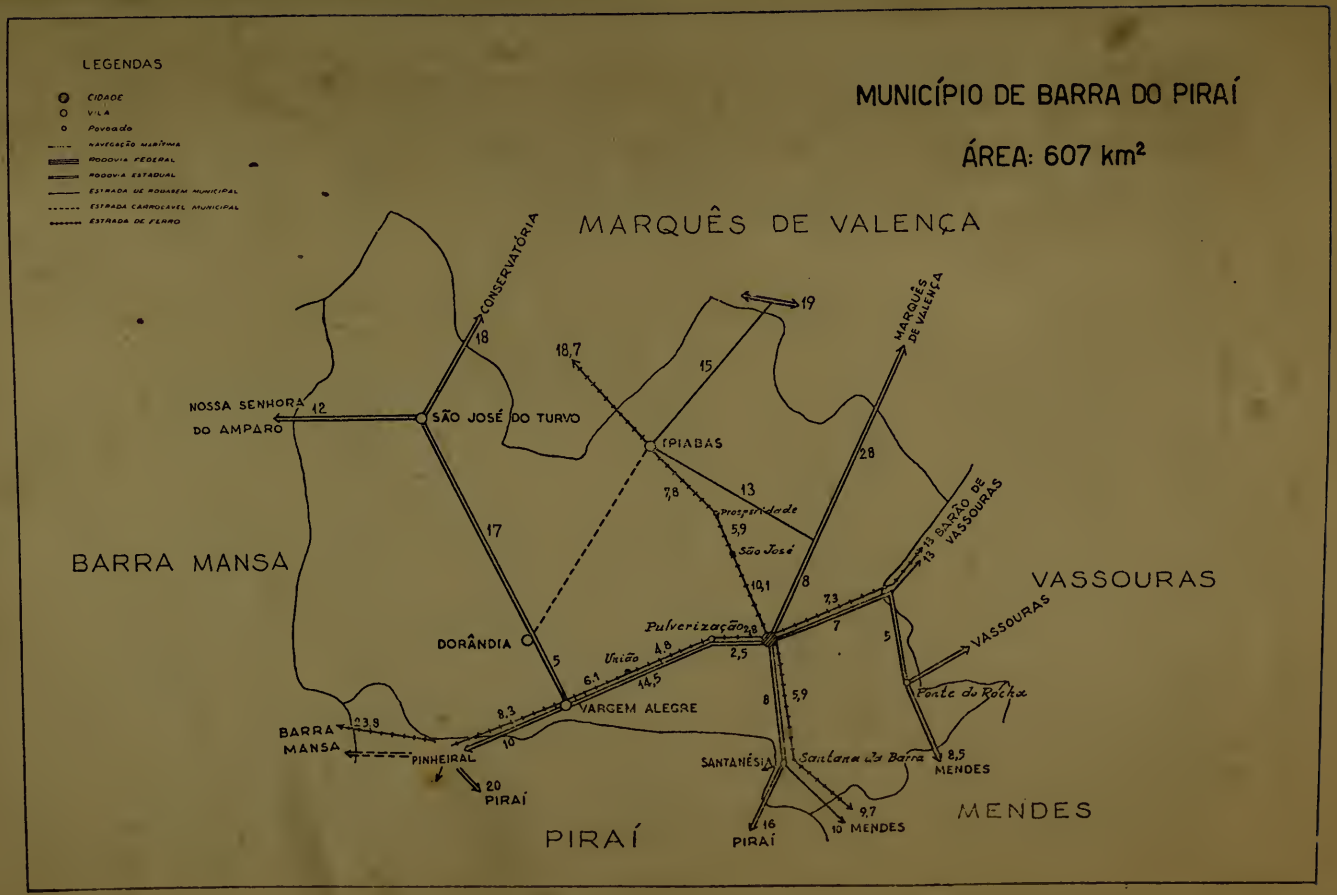
LEGENDAS
CIDADE
VILA
Povoado
NAVEGAÇÃO MARÍTIMA
RODOVIA FEDERAL
RODOVIA ESTADUAL
ESTRADA DE RODAGEM MUNICIPAL
ESTRADA CARROÇAVEL MUNICIPAL
ESTRADA DE FERRO
MUNICÍPIO DE BARRA DO PIRAÍ
ÁREA: 607 km²
MARQUÊS DE VALENÇA
CONSERVATÓRIA
MARQUÊS DE VALENÇA
NOSSA SENHORA DO AMPARO
SÃO JOSÉ DO TURVO
IPIABAS
Prosperidade
São José
BARRA MANSA
VASSOURAS
BARÃO DE VASSOURAS
DORÂNDIA
Pulverização
União
VARGEM ALEGRE
Fonte da Rocha
BARRA MANSA
PINHEIRAL
SANTANÉSIA
Santana da Barra
MENDES
PIRAÍ
PIRAÍ
MENDES
18
18,7
19
15
12
28
13
7,8
5,9
17
10,1
8
7,3
7
5
2,8
2,5
4,8
5
6,1
14,5
8
5,9
8,3
23,9
10
8,5
20
16
9,7
10

2. Araruama (conclusão)

LOCALIDADES EXTREMAS (Número e espécies de via)	Distância (km)	ITINERÁRIOS (Localidades e quilometragem)	Meio de transporte	Tempo (horas e minutos)	Preço (Cr$)
3.ª) Mista: rodoviária.....	43,0	Até Rio Bonito.....	ônibus	1h 25m	17,50
e ferroviária.....	105,0	Tanguá (10), Estação de Itaboraí (23), Visconde de Itaboraí (31), Magé (47) e Duque de Caxias (85).....	LR	2h 55m	33,50
4.ª) Mista: rodoviária.....	34,0	Até Silva Jardim.....	auto	1h	ajuste
e ferroviária.....	132,0	Cesário Alvim (9), Rio Bonito (27), Tanguá (37), Estação de Itaboraí (50), Visconde de Itaboraí (58), Magé (74) e Duque de Caxias (112).....	LR	3h 45m	41,70

(*) Baldeação.

3. Barra do Piraí

LOCALIDADES EXTREMAS (Número e espécies de vias)	Distância (km)	ITINERÁRIOS (Localidades e quilometragem)	Meio de transporte	Tempo (horas e minutos)	Preço (Cr$)
A) À ALGUNS POVOADOS:					
1. Ponte do Rocha					
1.ª) Rodoviária.....	12,0	Direto.....	ônibus	20m	5,50
2.ª) Rodoviária.....	26,5	Santana da Barra (8), Morsing (12), Martins Costa (14) e Mendes (18).....	auto	25m	150,00
			CB	30m	6,00
3.ª) Mista: ferroviária.....	15,6	Até Mendes.....	ônibus	15m	3,00
e rodoviária.....	8,5	Direto.....			
3. Santana da Barra					
1.ª) Rodoviária.....	8,0	Direto.....	ônibus	15m	3,00
2.ª) Ferroviária.....	5,9	Direto.....	CB	10m	4,00
2. Pulverização					
1.ª) Rodoviária.....	2,5	Direto.....	ônibus	5m	2,00
2.ª) Ferroviária.....	2,8	Direto.....	CB	6m	1,50
B) ÀS OUTRAS SEDES DISTRITAIS:					
1. Dorândia					
1.ª) Rodoviária.....	22,0	Pulverização (2,5) e Vargem Alegre (17)	ônibus	40m	9,50
2.ª) Mista: ferroviária.....	13,7	Até Estação de Vargem Alegre.....	CB	30m	5,00
e rodoviária.....	5,0	Direto.....	ônibus	10m	2,50
2. Ipiabae					
1.ª) Ferroviária.....	23,8	São José (10) e Prosperidade (16).....	RMV	1h	7,00
2.ª) Rodoviária.....	21,0	Direto.....	auto	40m	150,00
3. São José do Turvo					
1.ª) Rodoviária.....	39,0	Pulverização (2,5), Vargem Alegre (17) e Dorândia (22).....	ônibus	1h 15m	15,00
			CB	30m	5,00
2.ª) Mista: ferroviária.....	13,7	Até Estação de Vargem Alegre.....	ônibus	40m	10,50
e rodoviária.....	22,0	Dorândia (5).....			
4. Vargem Alegre					
1.ª) Rodoviária.....	17,0	Pulverização (2,5).....	ônibus	30m	7,00
2.ª) Ferroviária.....	13,7	Pulverização (2,8) e União (7,6).....	CB	30m	5,00

3. Barra do Piraí (continuação)

LOCALIDADES EXTREMAS (Número e espécies da viae)	Distância (km)	ITINERÁRIOS (Localidades e quilometragem)	Meio de transporte	Tempo (horas e minutos)	Preço (Cr$)
C) ÀS SEDES MUNICIPAIS LIMÍTROFES:					
1. Barra Mansa					
1.º) Rodoviária	70,0	Santana da Barra (8), Rosa Machado (13), Piraí (24), km 73 da Rodovia "Presidente Dutra" (25), km 102 da mesma Rodovia (54), e Volta Redonda (61)	ônibus	2h 20m	18,00
2.º) Rodoviária	62,0	Santana da Barra (8), Rosa Machado (13), Piraí (24), km 73 da Rodovia "Presidente Dutra" (25), e km 109 da mesma Rodovia (61)	ônibus	2h	...
3.º) Rodoviária (interrompida)	48,0	Pulverização (2,5), Vargem Alegre (17), Pinheiral (27) e Volta Redonda (39)	—	—	—
4.º) Ferroviária	45,8	Pulverização (2,8), União (7,6), Vargem Alegre (13,7), Pinheiral (22), Três Poços (27,6), Rademaquer (30,1) e Volta Redonda (36,3)	CB	1h 25m	10,00
2. Marquês de Valença					
1.º) Rodoviária	36,0	Esteves (29) e Chacrinha (33)	ônibus	1h 10m	10,00
2.º) Ferroviária	47,7	Aristides Lôbo (7,3), Demétrio Ribeiro (13,3), Barão de Vassouras (20,3), Barão de Juparanã *(23,9), Quirino (31,1), Esteves (41) e Chacrinha (44)	CB	1h 40m	11,00
3. Mendes					
1.º) Ferroviária	15,6	Santana da Barra (5,), Morsing (9,9) e Martins Costa (11,8)	CB	30m	6,00
2.º) Rodoviária	20,5	Ponte do Rocha (12)	ônibus	40m	7,50
3.º) Rodoviária	18,0	Santana da Barra (8), Morsing (12) e Martins Costa (14)	auto	25m	100,00
4. Piraí					
1.º) Rodoviária	24,0	Santana da Barra (8) e Rosa Machado (13)	ônibus	45m	8,00
2.º) Rodoviária	47,0	Pulverização (2,5), Vargem Alegre (17) e Pinheiral (27)	auto	1h 10m	ajuste
5. Vassouras					
1.º) Rodoviária	24,0	Ponte do Rocha (12)	auto	35m	150,00
2.º) Mista. ferroviária	20,3	Até Estação de Barão de Vassouras, em Vassouras	CB	30m	4,00
e rodoviária	7,0	Direto	ônibus	14m	2,50
3.º) Ferroviária	27,3	Aristides Lôbo (7,3), Bacia de Pedra (10,3), Demétrio Ribeiro (13,3) e Barão de Vassouras *(20,3)	CB	50m	7,00
6. Volta Redonda					
D) À CAPITAL ESTADUAL.					
1.º) Mista: —	—	Até a Capital Federal	—	—	—
e marítima	6,0	Direto	lancha	20m	3,00
2.º) Rodoviária	182,5	Santana da Barra (8), Rosa Machado (13), Piraí (24), km 73 da Rodovia "Presidente Dutra" (25), km 15 da mesma Rodovia (83), Belford Roxo (86), São Bento (98,5), Pilar (102,5), Magé (132,5), Manilha (154), Alcântara (164) e Tribobó (169,5)	auto	4h 30m	ajuste
E) À CAPITAL FEDERAL:					
1.º) Ferroviária	108,2	Santana da Barra (5,9), Morsing (12), Martins Costa (14), Mendes (15,6), Nova Iguaçu (72,9), Nilópolis (79,5) e Estação Dom Pedro II-DF (108,2)	CB	3h	23,00

MUNICÍPIO DE BARRA MANSA
ÁREA: 994 km²
ESTADO DE MINAS GERAIS
MARQUÊS DE VALENÇA
PASSA VINTE (MG)
10,7
FALCÃO
18
RIBEIRÃO DE SÃO JOAQUIM
FUMAÇA
7
8
6
SANTA ISABEL DO RIO PRETO
25
RESENDE
Afrá
3
Joaquim Leite
9
9
12
SÃO JOSÉ DO TURVO
22
N.S. DO AMPARO
QUATIS
4
PORTO REAL
4
10
10
BARRA DO PIRAÍ
AGULHAS NEGRAS
16
17,9
FLORIANO
3,9
20
Primavera
4,3
Gricério
Pombal
8,3
9
VOLTA REDONDA
Km 120
Palmeirais
10
6,2
2,5
5,6
PINHEIRAL
RESENDE
5,2
2,5
4
9
7
21
Santo Antonio
2,5
Cafundó
4,1
Km 109
Km 102
PIRAÍ
RIALTO
8
8
PIRAÍ
14,3
BANANAL (SP)
Ataulfo de Paiva
4
3
Antonio Rocha
27,1
ESTADO DE SÃO PAULO
5
Km 118
ITAVERÁ
LEGENDAS
CIDADE
VILA
Povoado
NAVEGAÇÃO MARÍTIMA
RODOVIA FEDERAL
RODOVIA ESTADUAL
ESTRADA DE RODAGEM MUNICIPAL
ESTRADA CARROCAVEL MUNICIPAL
ESTRADA DE FERRO

3. Barra do Piraí (conclusão)

LOCALIDADES EXTREMAS (Número e espécies de vias)	Distância (km)	ITINERÁRIOS (Localidades e quilometragem)	Meio de transporte	Tempo (horas e minutos)	Preço (Cr$)
2.ª) Rodoviária	115,0	Santana da Barra (8), Rosa Machado (13), Piraí (24), km 73 da Rodovia "Presidente Dutra" (25) e km zero da mesma Rodovia ou Parada de Lucas-DF (98)...	ônibus	3h	32,00
3.ª) Rodoviária	117,5	Ponte do Rocha (12), Mendes (20,5) Engenheiro Paulo de Frontin *(29), Tairetá-Paracambi (40), Cabral ou km 48,5 da Rodovia "Presidente Dutra" (52) e km zero da mesma Rodovia ou Parada de Lucas-DF (100,5).....	ônibus	3h	...

* Baldeação.

4. Barra Mansa

LOCALIDADES EXTREMAS (Número e espécies de vias)	Distância (km)	ITINERÁRIOS (Localidades e quilometragem)	Meio de transporte	Tempo (horas e minutos)	Preço (Cr$)
A) À ALGUNS POVOADOS:					
1. Afra					
1.ª) Ferroviária	35,0	Palmeiras (4), Glicério (13), Quatis (23) e Joaquim Leite (32).....	RMV	1h 20m	15,00
2.ª) Rodoviária	40,0	Cotiara (2), Pombal (12), Floriano (19), Pôrto Real (23), Quatis (27), e Joaquim Leite (36).....	ônibus	1h 20m	15.00
2. Antônio Rocha					
1.ª) Ferroviária	12,0	Ataúlfo de Paiva (8).....	RMV	35m	4,00
2.ª) Rodoviária	14,0	Entrada para Ataúlfo de Paiva (10)....	ônibus	25m	5,00
3. Ataúlfo de Paiva					
1.ª) Ferroviária	8,0	Direto.....	RMV	25m	4,00
2.ª) Rodoviária	11,0	Direto.....	ônibus	20m	5,00
4. Glicério					
1.ª) Ferroviária	13,0	Palmeiras (4).....	RMV	25m	4,00
2.ª) Rodoviária	37,0	Cotiara (2), Pombal (12), Floriano (19), Pôrto Real (23) e Quatis (27).....	auto	1h	ajuste
5. Joaquim Leite					
1.ª) Ferroviária	32,0	Palmeiras (4), Glicério (13) e Quatis (23)	RMV	1h 5m	10.00
2.ª) Rodoviária	36,0	Cotiara (2), Pombal (12), Floriano (19), Pôrto Real (23) e Quatis (27).....	ônibus	1h 10m	15,00
6. Pombal					
1.ª) Rodoviária	12,0	Cotiara (2).....	ônibus	20m	5,00
2.ª) Ferroviária	10,8	Saudade (2,5).....	CB	20m	2,00
7. Primavera					
Ferroviária	15,0	Saudade (2,5) e Pombal (10,8).....	CB	30m	4,00
8. Rademaquer					
1.ª) Ferroviária	15,7	Volta Redonda (9,5).....	CB	30m	3,00
2.ª) Rodoviária (interrompida)	15,0	Volta Redonda (9).....	—	—	—
9. Três Poços					
1.ª) Ferroviária	18,2	Volta Redonda (9,5) e Rademaquer (15,7)	CB	35m	5,00
2.ª) Rodoviária (interrompida)	18,0	Volta Redonda (9) e Rademaquer (15)...	—	—	—

4. Barra Mansa (continuação)

LOCALIDADES EXTREMAS (Número e espécies de vias)	Distância (km)	ITINERÁRIOS (Localidades e quilometragem)	Meio de transporte	Tempo (horas e minutos)	Preço (Cr$)
B) ÀS OUTRAS SEDES DISTRITAIS:					
1. Falcão					
1.ª) Ferroviária	41,0	Palmeiras (4), Glicério (13) Quatis (23), Joaquim Leite (32) e Afra (35)	RMV	1h 30m	15,00
2.ª) Rodoviária	48,0	Cotiara (2), Pombal (12), Floriano (19), Pôrto Real (23), Quatis (27), Joaquim Leite (36) e Afra (40)	ônibus	1h 35m	15,00
2. Floriano					
1.ª) Rodoviária	19,0	Cotiara (2) e Pombal (12)	ônibus	35m	6,00
2.ª) Ferroviária	18,9	Saudade (2,5), Pombal (10,8) e Primavera (15)	CB	35m	7,00
3. Nossa Senhora do Amparo					
Rodoviária	29,0	Volta Redonda (9)	ônibus	1h	10,00
4. Quatis					
1.ª) Ferroviária	23,0	Palmeiras (4) e Glicério (13)	RMV	50m	7,00
2.ª) Rodoviária	27.0	Cotiara (2), Pombal (12), Floriano (19) e Pôrto Real (23)	ônibus	50m	10,00
5. Ribeirão de São Joaquim					
1.ª) Mista: ferroviária	41,0	Até Ectação de Falcão	RMV	1h 30m	15,00
e rodoviária	18,0	Direto	auto	35m	ajuste
2.ª) Rodoviária	44,0	Volta Redonda (9) e Nossa Senhora do Amparo (29)	auto	1h 10m	ajuste
3.ª) Rodoviária	66,0	Cotiara (2), Pombal (12), Floriano (19), Pôrto Real (23), Quatis (27), Joaquim Leite (36), Afra (40) e Falcão (48)	auto	1h 40m	ajuste
6. Rialto					
1.ª) Ferroviária	14,3	Saudade (2,5), Santo Antônio (7,7) e Cafundó (10,2)	CB	55m	6,00
2.ª) Rodoviária	40,0	Cotiara (2), Pombal (12) e Floriano (19)	auto	1h	ajuste
7. Volta Redonda					
1.ª) Rodoviária	9,0	Direto	ônibus	15m	2,00
2.ª) Ferroviária	9,5	Dircto	CB	15m	3,00
C) ÀS SEDES MUNICIPAIS LIMÍTROFES:					
1. Barra do Piraí					
1.ª) Rodoviária	70,0	Volta Redonda (9), km 102 da Rodovia "Presidente Dutra" (16), km 72 da mesma Rodovia (45), Piraí (46), Rosa Machado (57) e Santana da Barra (62)	ônibus	2h 20m	18,0C
2.ª) Rodoviária	62,0	km 109 da Rodovia "Presidente Dutra" (1), km 73 da mesma Rodovia (37), Piraí (38), Rosa Machado (49) e Santana da Barra (54)	ônibus	2h	...
3.ª) Rodoviária (interrompida)	48,0	Volta Redonda (9), Pinheiral (21), Vargem Alegre (31) e Santa Cecília (43,5)	—	—	—
4.ª) Ferroviária	45,8	Volta Redonda (9,5) Rademaquer (15,7), Três Poços (18,2), Pinheiral (23,8), Vargem Alegre (32,1), União (38,2) e Pulverização (43)	CB	1h 25m	10,00
2. Itaverá (este)					
1.ª) Rodoviária	36,2	Getulândia (23)	ônibus	1h 10m	10,00
2.ª) Ferroviária	38,4	Ataúlfo de Paiva (8), Antônio Rocha (12), Tertuliano (15) e Getulândia (19,5)	RMV	1h 35m	13,00

42

4. Barra Mansa (continuação)

LOCALIDADES EXTREMAS (Número e espécies de vias)	Distância (km)	ITINERÁRIOS (Localidades e quilometragem)	Meio de traneporte	Tempo (horas e minutos)	Preço (Cr$)
3. Marquês de Valença					
1.º) Rodoviária	106,0	Volta Redonda (9), km 102 da Rodovia "Presidente Dutra" (16), km 73 da mesma Rodovia (45), Piraí (46), Rosa Machado (57), Santana da Barra (62), Barra do Piraí* (70) e Esteves (99)	ônibus	3h 35m	32,00
2.º) Rodoviária	98,0	Km 109 da Rodovia "Presidente Dutra" (1), km 73 da mesma Rodovia *(37), Piraí (38), Rosa Machado (49), Santana da Barra (54), Barra do Piraí *(62) e Esteves (91)	ônibus	3h 15m	...
3.º) Rodoviária	91,0	Volta Redonda (9), Nossa Senhora do Amparo (29), São José do Turvo (41), Conservatória (59) e Esteves (84)	auto	2h 20m	ajuste
4.º) Rodoviária (interrompida)	84,0	Volta Redonda (9), Pinheiral (21), Vargem Alegre (31), Santa Cecília (43,5), Barra do Piraí (48) e Esteves (77)	—	—	—
5.º) Ferroviária	93,5	Volta Redonda (9,5), Rademaquer (15,7), Três Poços (18,2), Pinheiral (23,8), Vargem Alegre (32,1), Barra do Piraí *(45,8), Aristides Lôbo (53,1), Demétrio Ribeiro (59,1), Barão de Vassouras (66,1), Barão de Juparanã *(69,7), Quirino (76,9) e Esteves (86,8)	CB	(1) 5h	...
6.º Mista. ferroviária	45,8	Até Barra do Piraí	CB	1h 25m	10,00
e rodoviária	36,0	Esteves (29)	ônibus	1h 10m	10,00
4. Piraí					
1.º) Rodoviária	46,0	Volta Redonda (9), km 102 da Rodovia "Presidente Dutra" (16) e km 73 da mesma Rodovia (45)	ônibus	1h 30m	18,00
2.º) Rodoviária	38,0	km 109 da Rodovia "Presidente Dutra" (1), e km 73 da mesma Rodovia *(37)	ônibus	1h	17,00
3.º) Rodoviária (interrompida)	41,0	Volta Redonda (9) e Pinheiral (21)	—	—	—
4.º) Mista. ferroviária	45,8	Até Barra do Piraí	CB	1h 25m	10,00
e rodoviária	24,0	Santana da Barra (8) e Rosa Machado (13)	ônibus	45m	8,00
5. Resende					
1.º) Rodoviária	35,5	Cotiara (2), Pombal (12), Floriano (19) e Agulhas Negras (35)	ônibus	40m	12,00
			CB	1h	14,00
2.º) Mista. ferroviária	36,8	Até Estação de Agulhas Negras, em Resende	ônibus	2m	1,00
e rodoviária	0,5	Direto			
3.º) Rodoviária	36,0	Cotiara (2), Pombal (12), Floriano (19) e Bulhões (38)	auto	50m	ajuste
6. Bananal (SP)					
1.º) Rodoviária	42,0	Rancho Grande (...)	ônibus	1h 30m	15,00
2.º) Ferroviária	28,6	Saudade (2,5), Santo Antônio (7,7), Cafundó (10,2) e Rialto (14,3)	CB	1h 45m	11,00
7. Liberdade (MG)					
1.º) Ferroviária	107,7	Palmeiras (4), Glicério (13), Quatis (23), Joaquim Leite (32), Afra (35), Falcão (41), Passa Vinte-MG (51,7), Rútilo*-MG (94,7) e Meio Mundo-MG (96,5)	RMV	(2) 11h	32,00
2.º) Rodoviária	114,0	Cotiara (2), Pombal (12), Floriano (19), Agulhas Negras (35), Capelinha do Pirapetinga (53) e Visconde de Mauá (73)	auto	3h 45m	ajuste
D) À CAPITAL ESTADUAL.					
1.º) Mista. —	—	Até a Capital Federal	—	—	—
e marítima	6,0	Direto	lancha	20m	3,00
2.º) Rodoviária	194,5	km 109 da Rodovia "Presidente Dutra" (1), km 15 da mesma Rodovia (95), Belford Roxo (98), São Bento (110,5), Pilar (114,5), Magé (144,5), Manilha (166), Alcântara (176) e Tribobó (181.5)	auto	4h 50m	ajuste

4. Barra Mansa (conclusão)

LOCALIDADES EXTREMAS (Número e espécies de viae)	Distância (km)	ITINERÁRIOS (Localidades e quilometragem)	Meio de transporte	Tempo (horas e minutos)	Preço (Cr$)
E) À CAPITAL FEDERAL.					
1.ª) Rodoviária.....	127,0	km 109 da Rodovia "Presidente Dutra" (1), km zero da mesma Rodovia ou Parada de Lucas-DF (110).....	ônibus	3h 15m	39,00
2.ª) Ferroviária.....	154,0	Volta Redonda (9,5), Barra do Piraí (45,8), Mendes (61,4), Nova Iguaçu (118,7) e Nilópolis (125,3).....	CB	5h 10m	76,00

• Baldeação. — (1) Das quais 2 horas nas baldeações. — (2) Das quaie 6h 30m na baldeação.

5. Bom Jardim

LOCALIDADES EXTREMAS (Número e sspéciee de vias)	Distância (km)	ITINERÁRIOS (Localidades e quilometragem)	Meio de traneporte	Tempo (horas e minutos)	Preço (Cr$)
A) A ALGUNS POVOADOS.					
1. Santo Antônio					
Rodoviária.....	1,0	Direto.....	ôhibus	2m	3,50
2. São Miguel					
Rodoviária.....	2,0	Direto.....	ônibus	4m	1,50
B) ÀS OUTRAS SEDES DISTRITAIS.					
1. Banquete					
1.ª) Rodoviária.....	9,0	São Miguel (2).....	ônibus	15m	4,50
2.ª) Ferroviária.....	9,0	Direto.....	LR	25m	5,00
2. Barra Alegrs					
Rodoviária.....	25,0	São Miguel (2) e São José do Ribeirão (9)	ônibus	50m	10,50
3. São José do Ribeirão					
Rodoviária.....	9,0	São Miguel (2).....	ônibus	15m	3,50
C) ÀS SEDES MUNICIPAIS LIMÍTROFES.					
1. Cordeiro					
1.ª) Rodoviária.....	26,0	Santo Antônio (1) e Monerá (13).....	ônibus	50m	10,00
2.ª) Ferroviária.....	22,0	Fluminense (3), Olofote (8), Monerá (12), Santana (16) e Santo Expedito (19)...	LR	1h	7,30
2. Duas Barras					
1.ª) Rodoviária.....	31,0	Olofote (8) e Monerá (13).....	ônibue	1h 30m	15,00
2.ª) Mista. ferroviária.....	12,0	Até Estação de Monerá, em Duas Barras	LR	35m	5,00
e rodoviária.....	18,0	Direto.....	ônibus	40m	10,00
3. Nova Friburgo					
1.ª) Rodoviária.....	23,0	São Miguel (2), Banquete (9) e Conselheiro Paulino (18).....	ônibus	45m	12,00
2.ª) Rodoviária.....	36,0	São Miguel (2), São José do Ribeirão (9) e Refúgio (24).....	ônibus	1h 40m	12,00
3.ª) Ferroviária.....	28,0	Banquete (9), Riograndina (14) e Conselheiro Paulino (22).....	LR	1h 25m	9,30

MUNICÍPIO DE BOM JARDIM

ÁREA: 479 km²

LEGENDAS

- CIDADE
- VILA
- Povoado
- NAVEGAÇÃO MARÍTIMA
- RODOVIA FEDERAL
- RODOVIA ESTADUAL
- ESTRADA DE RODAGEM MUNICIPAL
- ESTRADA CARROCEAVEL MUNICIPAL
- ESTRADA DE FERRO

5. Bom Jardim (conclusão)

LOCALIDADES EXTREMAS (Número e espécies de viae)	Distância (km)	ITINERÁRIOS (Localidades e quilometragem)	Meio de transporte	Tempo (horas e minutos)	Preço (Cr$)
4. Trajano de Morais					
1.ª) Mista. ferroviária..... e rodoviária.....	42,0 / 40,0	Até Estação de Macuco, em Cordeiro.... Macoel de Morais (21) e Visconde de Imbé (28).....	LR	2h 35m	13,70
2.ª) Rodoviária.....	84,0	Saoto Aotônio (1), Mooerá (13), Cordeiro (26), Macuco (44), Manoel de Morais (65) e Visconde de Imbé (72).....	auto	1h 20m	300,00
3.ª) Rodoviária.....	75,0	São Miguel (2), São José do Ribeirão (9), Barra Alegre (25), Doutor Elias (36) e Visconde de Imbé (63).....	auto	2h 45m	500,00
D) À CAPITAL ESTADUAL.			auto	2h 45m	400,00
1.ª) Rodoviária.....	152,0	São Miguel (2), Banquete (9), Conselheiro Paulioo (18), Nova Friburgo (23), Cachoeiras de Macacu (67), Itaboraí (116), Manilha (123,5) e Tribobó (139).....	ôoibus	5h	60,00
2.ª) Ferroviária.....	139,0	Banquete (9), Riograndioa (14), Conselheiro Paulioo (22), Nova Friburgo (28), Cachoeiras de Macacu (64), Visconde de Itaboraí (105) e São Gooçalo (129)....	LR	8h 20m	44,70
E) À CAPITAL FEDERAL.					
1.ª) Rodoviária.....	206,5	São Miguel (2), Baoquete (9), Conselheiro Paulino (18), Nova Friburgo *(23), Cachoeiras de Macacu (67), Itaboraí (116), Manilha (123,5) e Magé (145).....	ôoibus	6h 50m	82,00
2.ª) Ferroviária.....	179,0	Banquete (9), Riograodioa (14), Conselheiro Paulino (22), Nova Friburgo (28), Cachoeiras de Macacu (64), Viscoode de Itaboraí (105), Magé (121) e Duque de Caxias (159).....	LR	9h 5m	55,90
3.ª) Mista.	—	Até a Capital Estadual.....	—	—	—
e marítima.....	6,0	Direto.....	lancha	20m	3,00

* Baldeação.

6. Bom Jesus do Itabapoana

LOCALIDADES EXTREMAS (Número e espécies de viae)	Distância (km)	ITINERÁRIOS (Localidades e quilometragem)	Meio de transporte	Tempo (horas e minutos)	Preço (Cr$)
A) AOS POVOADOS.					
1. Arraial Novo					
Rodoviária.....	43,0	Caeté (5), Barra (9), Beoedito Santos (15) e Calheiros (25).....	auto	1h 25m	ajuste
2. Barra					
Rodoviária.....	9,0	Caeté (5).....	ôoibus	15m	6,50
3. Usina Santa Isabel					
Rodoviária.....	8,0	Direto.....	ôoibus	15m	3,00
4. Usina Santa Maria					
Rodoviária.....	30,5	Usina Saota Isabel. (8), Saota Luzia (15) e Mutum (21).....	ônibus	20m	6,50

6. Bom Jesus do Itabapoana (continuação)

LOCALIDADES EXTREMAS (Número e espécies de vias)	Distância (km)	ITINERÁRIOS (Localidades e quilometragem)	Meio de transporte	Tempo (horas e minutos)	Preço (Cr$)
B) ÀS OUTRAS SEDES DISTRITAIS.					
1. Calheiros					
Rodoviária	25,0	Caeté (5), Barra (9) e Benedito Santos (15)	ônibus	50m	12,00
2. Carabuçu					
1.ª) Rodoviária	21,5	Usina Santa Isabel (8) e Santa Luzia (15)	ônibus	45m	6,00
2.ª) Rodoviária	18,0	Usina Santa Isabel (8)	auto	35m	ajuste
3. Pirapetinga de Bom Jesus					
Rodoviária	19,0	Caeté (5) e Barra (9)	auto	35m	ajuste
4. Rosal					
Rodoviária	34,0	Caeté (5), Barra (9), Benedito Santos (15) e Calheiros (25)	ônibus	1h 10m	15,00
C) ÀS SEDES MUNICIPAIS LIMÍTROFES.					
1. Campos					
1.ª) Rodoviária	112,0	Usina Santa Isabel (8), Santa Luzia (15), Mutum (21), Santo Eduardo (33), Morro do Côco (62) e Travessão (95)	ônibus	3h 40m	37,00
2.ª) Mista. rodoviária e ferroviária	33,0 / 71,0	Até Estação de Santo Eduardo, em Campos	ônibus	1h 10m	10,00
		Murundu (20), Conselheiro Josino (40) e Travessão (54)	LR	2h 30m	—
3.ª) Rodoviária	120,0	Córrego Sêco *(18), Italva (43), Cardoso Moreira (58), Luna (70) e Outeiro (92)	ônibue	4h	41,00
4.ª) Ferroviária (paralisada a ~~CFI~~ EFI tb.)	107,0	Bom Jesus do Norte–ES (0), Iuru–ES (9), Apiacá–ES (16), Santa Paz–ES (26), Ponte de Itabapoana*–ES (34), Santo Eduardo (36), Murundu (56), Conselheiro Josino (76) e Travessão (90)	EFI tb. CFI e LR	4h 30m	...
2. Itaperuna					
1.ª) Rodoviária	34,0	Corrego Sêco (18)	ônibus	1h 10m	15,00
2.ª) Rodoviária	43,0	Caeté (5), Barra (9) e Pirapetinga de Bom Jesus (19)	auto	1h	ajuste
3.ª) Mista. rodoviária e ferroviária	33,0 / 99,0	Até Estação de Santo Eduardo, em Campos	ônibus	1h 10m	10,00
		Murundu *(20), Cardoso Moreira (44), Italva (58) e Nossa Senhora da Penha (78)	LR	...	...
4.ª) Ferroviária (paralisada a ~~CFI~~ EFI tb.	135,0	Bom Jesus do Norte–ES (0), Juru–ES (9), Apiacá–ES (16), Santa Paz–ES (26), Ponte de Itabapoana*–ES (34); Santo Eduardo (36), Murundu *(56), Cardoso Moreira (80), Italva (94) e Nossa Senhora da Penha (114)	EFI tb. ~~CFI~~ e LR	(1) 12h 40m	...
3. Natividade do Carangola					
1.ª) Rodoviária	61,0	Córrego Sêco (18) e Itaperuna *(34)	ônibus	2h	21,00
2.ª) Mista: rodoviária e ferroviária	33,0 / 126,0	Até Estação de Santo Eduardo, em Campos	ônibue	1h 10m	10,00
		Murundu *(20), Cardoso Moreira (44), Italva (58), Nossa Senhora da Penha (78), Itaperuna (99) e Bananeiras (116)	LR	...	...
3.ª) Rodoviária	70,0	Caeté (5), Barra (9), Pirapetinga de Bom Jesue (19) e Itaperuna (43)	auto	1h 45m	ajuste
4.ª) Rodoviária	76,0	Caeté (5), Barra (9), Benedito Santos (15), Calheiros (25), Rosal (34) e Varre-Sai (52)	auto	2h 15m	ajuste

(CFI - atual EFI tb.)

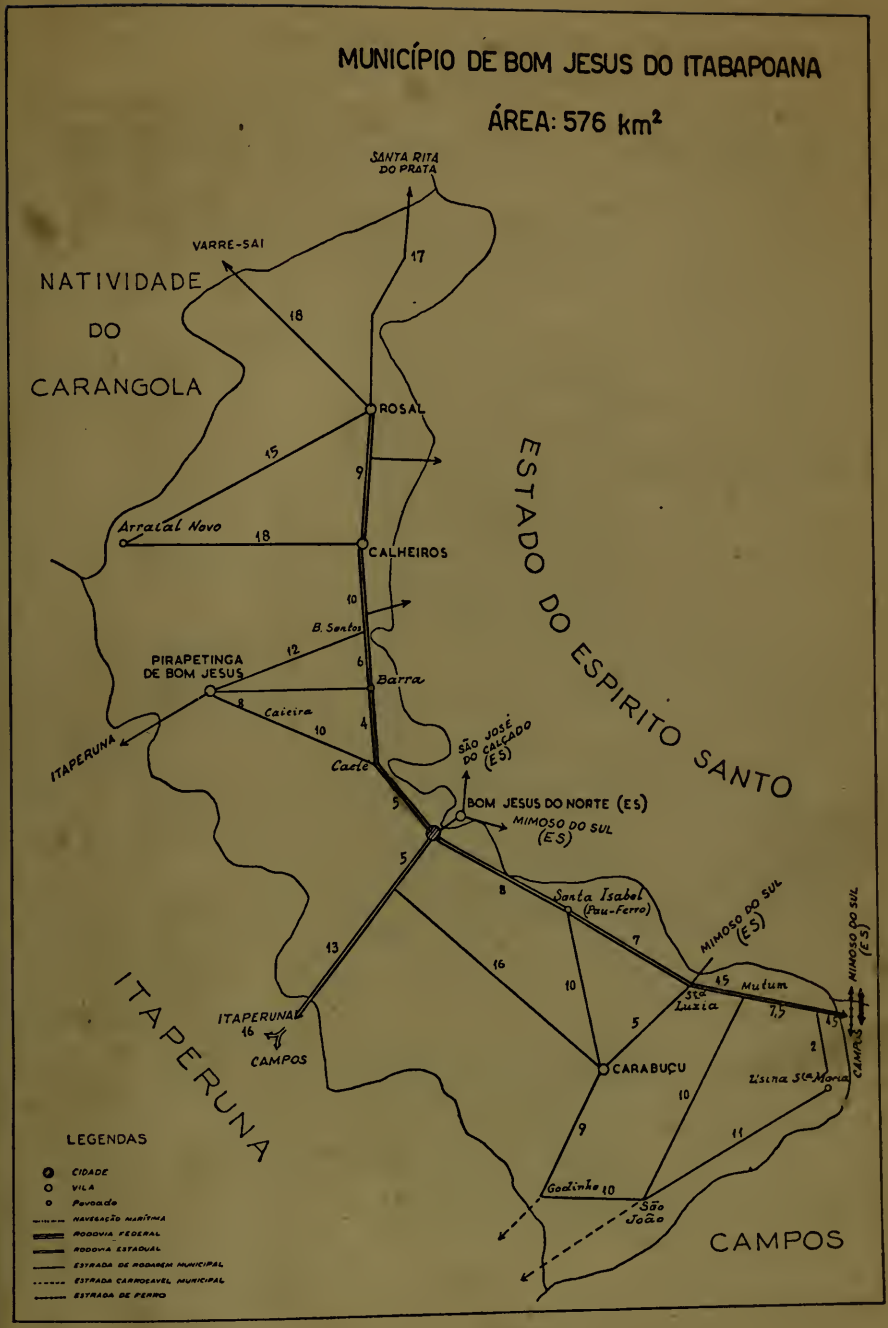
MUNICÍPIO DE BOM JESUS DO ITABAPOANA
ÁREA: 576 km²
SANTA RITA DO PRATA
VARRE-SAI
NATIVIDADE
DO
CARANGOLA
ROSAL
Arraial Novo
CALHEIROS
B. Santos
PIRAPETINGA DE BOM JESUS
Barra
Caieira
Caeté
ITAPERUNA
SÃO JOSÉ DO CALÇADO (ES)
BOM JESUS DO NORTE (ES)
MIMOSO DO SUL (ES)
ESTADO DO ESPIRITO SANTO
Santa Isabel (Pau-Ferro)
MIMOSO DO SUL (ES)
Mutum
Stª Luzia
CAMPOS
CARABUÇU
Usina Stª Maria
Godinho
São João
ITAPERUNA
CAMPOS
LEGENDAS
CIDADE
VILA
Povoado
NAVEGAÇÃO MARÍTIMA
RODOVIA FEDERAL
RODOVIA ESTADUAL
ESTRADA DE RODAGEM MUNICIPAL
Estrada Carroavel Municipal
ESTRADA DE FERRO

6. Bom Jesus do Itabapoana (continuação)

LOCALIDADES EXTREMAS (Número e espécies de vias)	Distância (km)	ITINERÁRIOS (Localidades e quilometragem)	Meio de transporte	Tempo (horas e minutos)	Preço (Cr$)
5.ª) Ferroviária..... (paralisada a CFI)	162,0	Bom Jesus do Norte–ES (0), Iuru–ES (9), Apiacá–ES (16), Santa Paz–ES (26), Ponte de Itabapoana*–ES (34), Santo Eduardo (36), Murundu *(56), Cardoso Moreira (80), Italva (94), Nossa Senhora da Penha (114), Itaperuna (135) e Bananeiras (152).....	CFI e LR	(1) 13h 40m	...
4. Guaçuí–ES					
1.ª) Rodoviária.....	59,5	Bom Jesus do Norte–ES (1), São José do Calçado–ES (13,5) e Airituba–ES (26,5)	auto	1h 40m	ajuste
2.ª) Rodoviária.....	66,0	Caeté (5), Barra (9), Benedito Santos (15), Calheiros (25), Rosal (34) e Santa Rita do Prata (51).....	auto	1h 40m	ajuste
3.ª) Rodoviária.....	85,5	Bom Jesus do Norte–ES (1), São José do Calçado–ES (13,5), Alto Calçado–ES (33,5), Café–ES (45,5) Alegre–ES (59,5) e Celina–ES (73,5).....	auto	2h 15m	ajuste
4.ª) Mista: rodoviária..... e ferroviária.....	32,0 192,0	Até Estação de Santo Eduardo, em Campos Ponte de Itabapoana–ES (2), Dona América–ES (12), Mimoso do Sul–ES (38), Muqui–ES (53), Cachoeiro de Itapemirim*–ES (93) e Alegre–ES (154).....	ônibus LR	1h 10m (2) ...	10,00 ...
5.ª) Ferroviária..... (paralisada a CFI)	224,0	Bom Jesus do Norte–ES (0), Iuru–ES (9), Apiacá–ES (16), Santa Paz–ES (26), Ponte de Itabapoana*–ES (34), Dona América–ES (44), Mimoso do Sul–ES (70), Muqui–ES (85), Cachoeiro de Itapemirim*–ES (125), Pacotuba–ES (151), Vala do Souza–ES (165), Rive–ES (174), Alegre–ES (186) e Celina–ES (207)....	CFI e LR	(2) 30h 55m	...
5. Mimoso do Sul–ES					
1.ª) Mista: rodoviária..... e ferroviária.....	33,0 37,0	Até Estação de Santo Eduardo, em Campos Ponte de Itabapoana–ES (2) e Dona América–ES (12).....	ônibus LR	1h 10m ...	10,00 ...
2.ª) Rodoviária.....	65,0	Usina Santa Isabel (8), Santa Luzia (15), Mutum (21), Santo Eduardo (33) e Ponte de Itabapoana–ES (35).....	auto	1h 40m	ajuste
3.ª) Rodoviária.....	72,0	Bom Jesus do Norte–ES (1), Iuru–ES (16), Apiacá–ES (22) e São Pedro de Itabapoana–ES (46).....	auto	1h 55m	ajuste
4.ª) Rodoviária.....	73,5	Bom Jesus do Norte–ES (1), São José do Calçado–ES (13,5), Conceição do Muqui–ES (39,5) e Santo Antônio do Muqui–ES (50,5).....	auto	2h 5m	ajuste
5.ª) Ferroviária..... (paralisada a CFI)	70,0	Bom Jesus do Norte–ES (0), Iuru–ES (9), Apiacá–ES (16), Ponte de Itabapoana–ES (34) e Dona América–ES (44).....	CFI e LR	(3) 9h 10m	...
6. São José do Calçado Rodoviária.....	13,5	Bom Jesus do Norte–ES (1).....	ônibus	40m	8,00
D) À CAPITAL ESTADUAL.					
1.ª) Mista. rodoviária..... e ferroviária.....	33,0 347,0	Até Estação de Santo Eduardo, em Campos Campos (71), Macaé (164), Casimiro de Abreu (218), Silva Jardim (255), Rio Bonito (282), Visconde de Itaboraí (313) e São Gonçalo (337).....	ônibus LR	1h 10m 11h 45m	10,00 95,50
2.ª) Rodoviária.....	415,0	Santo Eduardo (33), Campos *(112), Macaé (221,5), Araruama (314) e Tribobó (402)	ônibus	13h 30m	132,00
3.ª) Rodoviária.....	419,0	Córrego Sêco (18), Itaperuna *(34), São João do Paraíso (84), São Fidélis (129), Ponto de Pergunta (168), Cordeiro (241), Bom Jardim (267), Nova Friburgo (290), Cachoeiras de Macacu (334), Itaboraí (383), Manilha (390,5) e Tribobó (406)	ônibus	14h	148,00

6. Bom Jesus do Itabapoana (conclusão)

LOCALIDADES EXTREMAS (Número e espécies de vias)	Distância (km)	ITINERÁRIOS (Localidades e quilometragem)	Meio de transporte	Tempo (horas e minutos)	Preço (Cr$)
4.ª) Rodoviária	400,0	Córrego Sêco (18), Itaperuna *(34), Miracema (90), Santo Antônio de Pádua (110), Itaocara (134), Ponto de Pergunta (149), Cordeiro (222), Bom Jardim (248), Nova Friburgo (271), Cachoeiras de Macacu (315), Itaboraí (364), Manilha (371,5) e Tribobó (387)	ônibus	13h 30m	193,00
5.ª) Rodoviária	435,0	Córrego Sêco (18), Itaperuna (34), Muriaé–MG (100), Pôrto Novo do Cunha–MG (227), Sumidouro (255), Nova Friburgo (306), Cachoeiras de Macacu (350), Itaboraí (399), Manilha (406,5) e Tribobó (422)	auto	11h	ajuste
6.ª) Rodoviária	423,0	Córrego Sêco* (18), Italva (43), Luna (70), Campos* (120) Macaé (229,5), Araruana (322) e Tribobó (410)	ônibus	14h	136,00
7.ª) Rodoviária	389,0	Córrego Sêco (18), Italva (43), Luna (70), São Fidélis (99), Ponto de Pergunta (138), Cordeiro (211), Bom Jardim (237), Nova Friburgo (260), Cachoeiras de Macacu (304), Itaboraí (353), Manilha (360,5) e Tribobó (376)	auto	9h 45m	ajuste
8.ª) Ferroviária (paralisada a CFI) EFIB	383,0	Bom Jesus do Norte–ES (0), Iuru–ES (9), Apiacá–ES (16), Santa Paz–ES (26), Ponte de Itabapoana*–ES (34), Santo Eduardo (36), Campos (107), Macaé (200), Casimiro de Abreu (254), Silva Jardim (291), Rio Bonito (318), Visconde de Itaboraí (349) e São Gonçalo (373)	CFI e LR	14h	...
E) À CAPITAL FEDERAL.					
1.ª) Mista: rodoviária e ferroviária	33,0 / 387,0	Até Estação de Santo Eduardo, em Campos Campos (71), Macaé (164), Casimiro de Abreu (218), Silva Jardim (255), Rio Bonito (282), Visconde de Itaboraí (313), Magé (329) e Duque de Caxias (367)	ônibus / LR	1h 10m / 12h 30m	10,00 / 105,80
2.ª) Rodoviária	408,0	Córrego Sêco (18), Itaperuna *(34), Muriaé–*MG (100), Pôrto Novo do Cunha–MG (227), Sapucaia (255), Areal (296), Petrópolis (340,5) e Praça Mauá–DF (408)	ônibus	10h 30m	...
3.ª) Rodoviária	474,5	Até Araruama (314), via Santo Eduardo–Campos, e depois Rio Bonito (357), Itaboraí (384) e Magé (413)	(4) ônibus	12h	...
4.ª) Rodoviária	443,5	Até Manilha (360,5), via Italva–São Fidélis, e depois Magé (382)	auto	11h	ajuste
5.ª) Rodoviária	454,5	Até Manilha (371,5), via Itaperuna–Miracema, e depois Magé (393)	auto	11h 20m	ajuste
6.ª) Rodoviária	482,5	Até Araruama (322), via Italva–Campos, e depois Rio Bonito (365), Itaboraí (392) e Magé (421)	auto	12h	ajuste
7.ª) Rodoviária	493,5	Até Manilha (390,5), via Itaperuna–São Fidelis, e depois Magé (412)	auto	12h 20m	ajuste
8.ª) Rodoviária	489,5	Até Manilha (406,5), via Itaperuna–Muriaé–MG–Sumidouro, e depois Magé (428)	auto	12h 10m	ajuste
9.ª) Ferroviária (paralizada a CFI)	423,0	Bom Jesus do Norte–ES (0), Iuru–ES (9), Apiacá–ES (16), Santa Paz–ES (26), Ponte de Itabapoana–*ES (34), Santo Eduardo (36), Campos (107), Macaé (200), Casimiro de Abreu (254), Silva Jardim (291), Rio Bonito (318), Visconde de Itaboraí (349), Magé (365) e Duque de Caxias (403)	CFI e LR	14h 40m	...

* Baldeação. — (1) Das quais 7h 50m nas baldeações. — (2) Das quais 17h nas baldeações, inclusive pernoite em Cachoeiro de Itapemirim–ES. — (3) Das quais 5h 30m na baldeação. — (4) Baldeação em Campos.

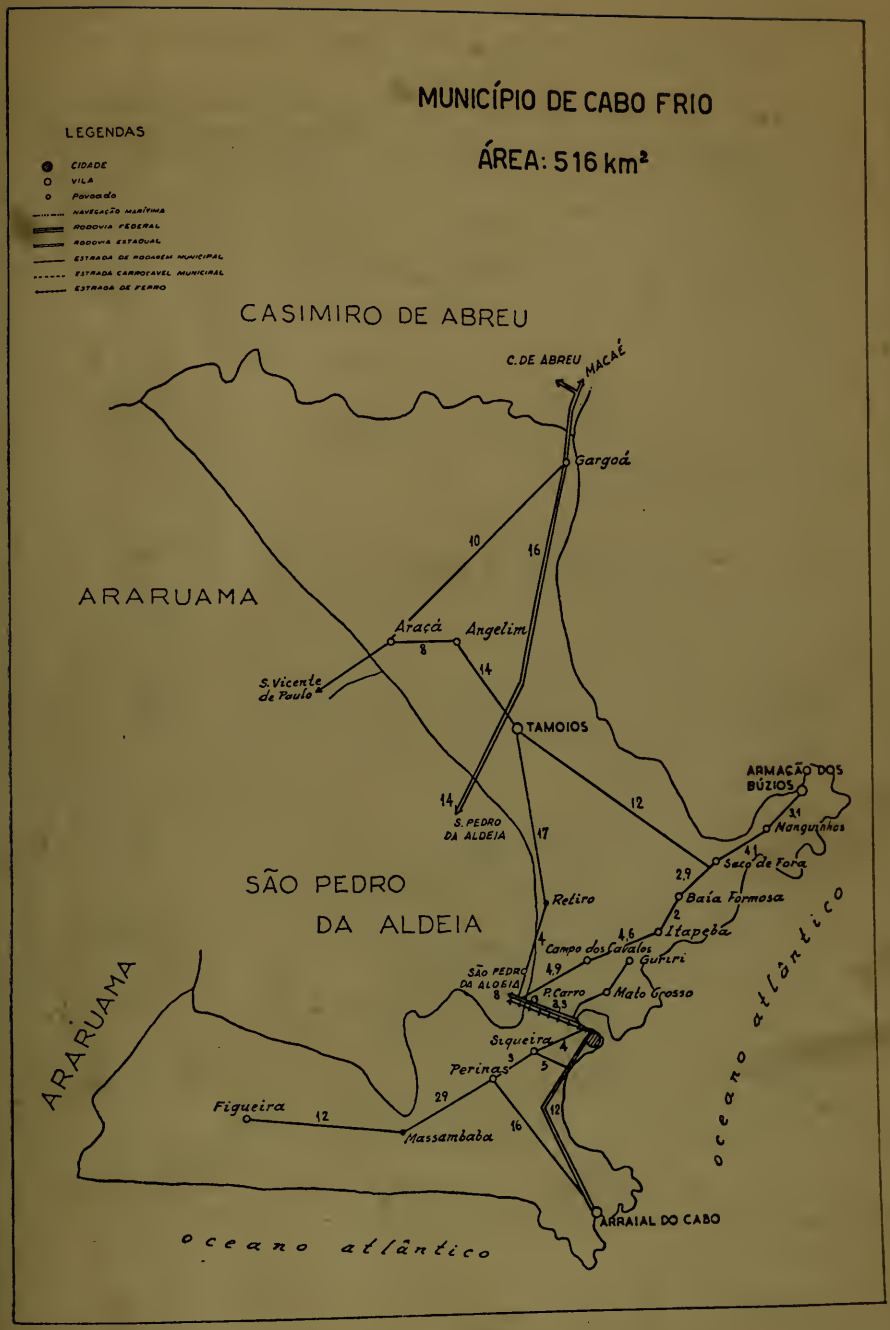
MUNICÍPIO DE CABO FRIO
ÁREA: 516 km²
LEGENDAS
CIDADE
VILA
Povoado
NAVEGAÇÃO MARÍTIMA
RODOVIA FEDERAL
RODOVIA ESTADUAL
ESTRADA DE RODAGEM MUNICIPAL
ESTRADA CARROÇAVEL MUNICIPAL
ESTRADA DE FERRO
CASIMIRO DE ABREU
C. DE ABREU
MACAÉ
Gargoá
ARARUAMA
Araçá
Angelim
S. Vicente de Paulo
TAMOIOS
ARMAÇÃO DOS BÚZIOS
Manguinhos
Saco de Fora
Baía Formosa
Itapeba
Guriri
Mato Grosso
S. PEDRO DA ALDEIA
Retiro
Campo dos Cabalos
São Pedro da Aldeia
P. Carro
Siqueira
Perinas
Figueira
Massambaba
ARRAIAL DO CABO
oceano atlântico
10
16
8
14
12
17
3,1
4,1
2,9
2
4,6
4
4,9
8
3,5
3
5
29
12
16

TÁBUAS ITINERÁRIAS DO ESTADO DO RIO DE JANEIRO — 1953

7. Cabo Frio

LOCALIDADES EXTREMAS (Número e espécies de viae)	Distância (km)	ITINERÁRIOS (Localidades e quilometragem)	Meio de transporte	Tempo (horas e minutos)	Preço (Cr$)
A) A ALGUNS POVOADOS.					
1. **Baía Formosa**					
Rodoviária.....	14,8	Pôrto do Carro (3,3), Campo dos Cavalos (8,2) e Itapeba (12,8).....	ônibus	30m	8,00
2. **Figueira**					
Rodoviária.....	48,0	Siqueira (4), Perinas (7) e Maçambaba (36)	auto	1h 30m	ajuste
3. **Perinas**					
Rodoviária.....	7,0	Siqueira (4).....	auto	15m	ajuste
4. **Saco de Fora**					
Rodoviária.....	17,7	Pôrto do Carro (3,3), Campo dos Cavalos (8,2),Itapeba (12,8) e Baía Formosa (14,8)	ônibus	40m	9,00
5. **Siqueira**					
Rodoviária.....	4,0	Direto.....	ônibus	8m	2,00
B) ÀS OUTRAS SEDES DISTRITAIS.					
1. **Armação dos Búzios**					
Rodoviária.....	24,9	Pôrto do Carro (3,3), Campo dos Cavalos (8,2), Itapeba (12,8), Baía Formosa (14,8), Saco de Fora (17,7) e Manguinhos (21,8)	ôoibus	1h	11,00
2. **Arraial do Cabo**					
Rodoviária.....	12,0	Direto.....	ônibus	25m	5,00
3. **Tamoios**					
1.ª) Rodoviária.....	26,0	Pôrto do Carro (3,3) e **São Pedro da Aldeia** (11,3)	ônibus	50m	11,00
2.ª) Rodoviária.....	24,3	Pôrto do Carro (3,3) e **Retiro** (7,3).....	auto	45m	ajuste
3.ª) Rodoviária.....	32,0	Pôrto do Carro (4), Campo dos Cavalos (7), Itapeba (12), Baía Formosa (16) e Saco de Fora (20).....	auto	1h	ajuste
C) ÀS SEDES MUNICIPAIS LIMÍTROFES.					
1. **Araruama**					
1.ª) Rodoviária.....	40,0	Pôrto do Carro(3,3), Vinhateiro (4,3), Campo Redondo (8,3), São Pedro da Aldeia (11,3) e Iguaba Grande (26).....	ônibus	1h 20m	15,00
2.ª) Ferroviária.....	41,5	Bairro Fonseca (1,8), Baixo Grande (4,7), Campo Redondo (8,4), São Pedro da Aldeia (11,4) e Iguaba Grande (26,6).....	CB	1h 50m	9,00
2. **Casimiro de Abreu**					
1.ª) Rodoviária.....	83,0	Pôrto do Carro (3,3), Vinhateiro (4,3), Campo Redondo (8,3), São Pedro da Aldeia (11,3), Tamoios (26), Gargoá (42), **Barra de São João** (43,5) e Rio Dourado (64,5)	auto	2h	ajuste
2.ª) Rodoviária.....	119,0	Pôrto do Carro (3,3), Vinhateiro (4,3), Campo Redondo (9,3), São Pedro da Aldeia (11,3), Iguaba Grande (26), **Araruama** (40), Itatiquara (47), Morro Grande (52) e Silva Jardim (74).....	auto	3h	ajuste
3. **São Pedro da Aldeia**					
1.ª) Rodoviária.....	11,3	Pôrto do Carro (3,3), Vinhateiro (4,3) e Campo Redondo (8,3).....	ônibus	20m	5,00
2.ª) Ferroviária.....	11,4	Bairro Fonseca (1,8), Baixo Grande (4,7) e Campo Redondo (8,4).....	CB	25m	3,00
D) À CAPITAL ESTADUAL.					
1.ª) Rodoviária.....	141,5	São Pedro da Aldeia (11,3), Araruama (40), Bacaxá (56), **Sampaio Correia** (72,5), Itapeteiú (92), Inoã (111,5), Rio do Ouro (120,5) e Tribobó (128,5).....	ônibus	4h 30m	45.00

7. Cabo Frio (conclusão)

LOCALIDADES EXTREMAS (Número e espécies de vias)	Distância (km)	ITINERÁRIOS (Localidades e quilometragem)	Meio de transporte	Tempo (horas e minutos)	Preço (Cr$)
2.ª) Mista. ferroviária	158,3	Até Estação de Neves, em São Gonçalo...	CB	6h 45m	28,20
e rodoviária	7,0	Direto	ônibus	15m	1,70
ou carris-urbana	7,0	Direto	bonde	25m	0,80
3.ª) Rodoviária	146,0	São Pedro da Aldeia (11,3), Araruama* (40), Itatiquara (47), Boa Esperança (67), Rio Bonito (83), Tanguá (93), Itaboraí (110), Manilha (117,5), Alcântara (127,5) e Tribobó (133)	ônibus	4h 40m	50,50
E) À CAPITAL FEDERAL.					
1.ª) Rodoviária	200,5	São Pedro da Aldeia (11,3), Araruama (40) Itatiquara (47), Boa Esperança (67), Rio Bonito (83), Tanguá (93), Itaboraí (110), Manilha (117,5) e Magé (139)	ônibus	6h 40m	66,50
2.ª) Mista	—	Até a Capital estadual	—	—	—
e marítima	6,0	Direto	lancha	20m	3,00

* Baldeação.

8. Cachoeiras de Macacu

LOCALIDADES EXTREMAS (Número e espécies de vias)	Distância (km)	ITINERÁRIOS (Localidades e quilometragem)	Meio de transporte	Tempo (horas e minutos)	Preço (Cr$)
A) À ALGUNS POVOADOS.					
1. Boca do Mato					
1.ª) Rodoviária	8,0	Direto	ônibus	15m	3,00
2.ª) Ferroviária	8,0	Direto	LR	25m	5,00
2. Faraó					
Rodoviária	18,0	Direto	auto	35m	50,00
3. Guaplassu					
Rodoviária	24,5	Japuíba (15,5)	auto	45m	100,00
4. Patis					
Rodoviária	27,5	Japuíba (15,5)	auto	1h	150,00
5. Pôsto do Pena					
1.ª) Rodoviária	16,0	Boca do Mato (8)	ônibus	30m	7,50
2.ª) Ferroviária	13,0	Boca do Mato (8)	LR	50m	7,90
B) ÀS OUTRAS SEDES DISTRITAIS.					
1. Japuíba					
1.ª) Rodoviária	15,5	Direto	ônibus	30m	6,00
2.ª) Ferroviária	12,0	Direto	LR	25m	5,00
2. Subaio					
Rodoviária	30,0	Japuíba (15,5)	auto	1h	180,00
C) ÀS SEDES MUNICIPAIS LIMÍTROFES.					
1. Itaboraí					
1.ª) Rodoviária	49,0	Japuíba (15,5), Papucaia (23), Engenho d'Água (36), Iguá (46) e Venda das Pedras (46,5)	ônibus	1h 40m	18,50
2.ª) Mista: ferroviária	39,0	Até Estação de Pôrto das Caixas, em Itaboraí	LR	1h 20m	12,70
e rodoviária	6,0	Areal (2)	auto	10m	50,00

MUNICÍPIO DE CACHOEIRAS DE MACACU
ÁREA:1052 km²
LEGENDAS
CIDADE
VILA
Povoado
NAVEGAÇÃO MARÍTIMA
RODOVIA FEDERAL
RODOVIA ESTADUAL
ESTRADA DE RODAGEM MUNICIPAL
ESTRADA CARROÇAVEL MUNICIPAL
ESTRADA DE FERRO
NOVA FRIBURGO
NOVA FRIBURGO
Registro
23
28
Pôsto do Pera
5
Pindorama
Boca do Mato
8
TERESÓPOLIS
18
Faraó
12
Guapiassu
9
15,5
SILVA JARDIM
Japuíba
14,5
Madalena
12
7
7,5
SUBAIO
Papucaia
Patis
GAVIÕES
MAGÉ
S. José da Boa Morte
LAVRAS
RIO BONITO
ITABORAÍ
26
ITABORAÍ

8. Cachoeiras de Macacu (continuação)

LOCALIDADES EXTREMAS (Número e espécies de vias)	Distância (km)	ITINERÁRIOS (Localidades e quilometragem)	Meio de transporte	Tempo (horas e minutos)	Preço (Cr$)
2. Magé					
1.ª) Rodoviária	78,0	Japuíba (15,5), Papucaia (23), Engenho d'Agua (36), Iguá (46), Venda das Pedras (46,5), Itaboraí (49), Manilha (56,5) e Itambi (62,5)	ônibus	2h 30m	50,00
2.ª) Ferroviária	57,0	Japuíba (12), Papucaia (19), Sambaetiba (28) e Visconde de Itaboraí (41)	LR	2h	18,80
3. Nova Friburgo					
1.ª) Rodoviária	44,0	Boca do Mato (8), Pôsto do Pena (16), Teodoro de Oliveira (28) e Muri (36)	ônibus	1h 30m	19,50
2.ª) Ferroviária	36,0	Boca do Mato (8), Pôsto do Pena (13), Teodoro de Oliveira (20) e Muri (28)	LR	2h 10m	19,30
4. Rio Bonito					
1.ª) Rodoviária	70,0	Japuíba (15,5), Papucaia (23), Engenho d'Água (36), Iguá *(46), Tanguá (60) e Rio dos Índios (65)	ônibus	2h 20m	28,00
2.ª) Ferroviária	72,0	Japuíba (12), Papucaia (19), Sambaetiba (28), Visconde de Itaboraí *(41), Estação de Itaboraí (49), Tanguá (62) e Rio dos Índios (67)	LR	(1) 5h 30m	21,90
5. Silva Jardim					
1.ª) Ferroviária	99,0	Japuíba (12), Papucaia (19), Sambaetiba (28), Visconde de Itaboraí *(41), Estação de Itaboraí (49), Tanguá (62), Rio dos Índios (67), Rio Bonito (72) e Cesário Alvim (90)	LR	(1) 7h 20m	30,50
2.ª) Rodoviária	100,0	Japuíba (15,5), Papucaia (23), Engenho d'Agua (36), Iguá *(46), Tanguá (60), Rio dos Índios (65) e Rio Bonito *(70)	ônibus	3h 20m	36,00
6. Teresópolis					
1.ª) Rodoviária	128,0	Boca do Mato (8), Pôsto do Pena (16), Teodoro de Oliveira (28), Muri (36), Nova Friburgo *(44), Campo do Coelho Nhunguaçu (108)	ônibus	4h 20m	50,50
2.ª) Mista. ferroviária e rodoviária	36,0 / 84,0	Até Estação de Nova Friburgo	LR	2h 10m	19,30
		Campo do Coelho (18) e Nhunguaçu (64)	ônibus	2h 50m	31,00
3.ª) Ferroviária	89,0	Japuíba (12), Papucaia (19), Sambaetiba (28), Visconde de Itaboraí (41), Magé *(57) e Guapimirim (77)	LR e CB	(2) 4h 30m	...
D) Á CAPITAL ESTADUAL:					
1.ª) Rodoviária	85,0	Japuíba (15,5), Papucaia (23), Engenho d'Água (36), Iguá (46), Venda das Pedras (46,5), Itaboraí (49), Manilha (56,5), Alcântara (66,5) e Tribobó (72)	ônibus	2h 50m	30,00
2.ª) Ferroviária	75,0	Japuíba (12), Papucaia (19), Sambaetiba (28), Visconde de Itaboraí (41) e São Gonçalo (65)	LR	2h 30m	23,40
E) Á CAPITAL FEDERAL:					
1.ª) Rodoviária	139,5	Japuíba (15,5), Papucaia (23), Engenho d'Agua (36), Iguá (46), Venda das Pedras (46,5), Itaboraí (49), Manilha (56,5), Itambi (62,5) e Magé (78)	ônibus	4h 50m	50,00
2.ª) Ferroviária	115,0	Japuíba (12), Papucaia (23), Sambaetiba (28), Visconde de Itaboraí (41), Magé (57) e Duque de Caxias (95)	LR	3h 10m	36,60
3.ª) Mista. — e marítima	— / 6,0	Até a Capital Estadual	—	—	—
		Direto	lancha	20m	3,00

* Baldeação. — (1) Das quais 1h 30m na baldeação. — (2) Das quais 1h 20m na baldeação.

9. Cambuci

LOCALIDADES EXTREMAS (Número e espécies de viae)	Distúncia (km)	ITINERÁRIOS (Localidades e quilometragem)	Meio de traneporte	Tempo (horas e minutoe)	Preço (Cr$)
A) A ALGUNS POVOADOS:					
1. Cruzeiro					
1.ª) Rodoviária	23,0	Monte Verde (18)	auto	50m	ajuste
2.ª) Rodoviária	44,0	Taquaral (11) e São João do Paraíso *(33)	ônibus	1h 25m	22,00
2. Frecheiras					
1.ª) Rodoviária	26,0	Santo Antão (5), Vieira Braga (12) e Funil (23)	(1) ônibue	50m	8,00
2.ª) Mista: ferroviária	23,0	Até Estação de Funil	LR	1h 5m	7,30
e rodoviária	3,0	Direto	—	—	—
3. Santa Luzia					
Rodoviária	24,0	Taquaral (11) e Santo Antônio (19)	ônibus	45m	12,00
4. Santo Antão					
Rodoviária	5,0	Direto	ônibus	10m	4,00
5. Taquaral					
Rodoviária	11,0	Direto	ônibus	20m	5,00
6. Vieira Braga					
1.ª) Rodoviária	12,0	Santo Antão (5)	ônibus	25m	5,50
2.ª) Ferroviária	14,0	Três Irmãos (9)	LR	50m	5,00
B) ÀS OUTRAS SEDES DISTRITAIS:					
1. Funil					
1.ª) Rodoviária	23,0	Santo Antão (5) e Vieira Braga (12)	ônibus	45m	8,00
2.ª) Ferroviária	23,0	Três Irmãos (9) e Vieira Braga (14)	LR	1h 5m	7,30
2. Monte Verde					
1.ª) Rodoviária	18,0	Direto	auto	35m	ajuste
2.ª) Rodoviária	56,0	Santo Antão (5), Vieira Braga (12), Funil (23) e Frecheiras (26)	ônibue	2h	...
3.ª) Rodoviária	49,0	Taquaral (11), Santo Antônio (19), Santa Luzia (24), São João do Paraíso (33) e Cruzeiro (44)	auto	1h 20m	ajuste
3. São João do Paraíso					
1.ª) Rodoviária	33,0	Taquaral (11), Santo Antônio (19) e Santa Luzia (24)	ônibue	1h 5m	15,00
2.ª) Rodoviária	34,0	Monte Verde (18) e Cruzeiro (23)	auto	1h	ajuste
4. São Joeé de Uhá					
1.ª) Rodoviária	60,0	Taquaral (11), Santo Antônio (19), Santa Luzia (24) e São João do Paraíso *(33)	ôoibus	2h	30,00
2.ª) Rodoviária	39,0	Monte Verde (19) e Cruzeiro (23)	auto	1h	ajuste
5. Três Irmãoe					
1.ª) Rodoviária	13,0	Santo Antão (5)	ônibus	25m	4,00
2.ª) Ferroviária	9,0	Direto	LR	40m	5,00
C) ÀS SEDES MUNICIPAIS LIMÍTROFES:					
1. Campos					
1.ª) Ferroviária	78,0	Pureza (9), São Fidélis (26), Ernesto Machado (41), Itereré (59) e Santa Cruz (70)	LR	2h 35m	24,90
2.ª) Rodoviária	131,0	Taquaral (11), entroncamento para São João do Paraíso (27), Penedo (41), Casa Branca (59), Luna (81), Outeiro (103), Maranhão (121) e Guarus (130)	auto	3h 15m	ajuste

MUNICÍPIO DE CAMBUCI
ÁREA: 702 km²
ITAPERUNA
ITAPERUNA
24
SÃO JOSÉ DE UBÁ
36
MIRACEMA
MIRACEMA
15
Cruzeiro
11
S. JOÃO DO PARAISO
18
15
ARÉ
SÃO PEDRO DO PARAISO
CAMPOS
6
5
MONTE VERDE
3
Sta Luzia
5
Sto Antônio
SÃO FIDELIS
SANTO ANTÔNIO DE PÁDUA
18
8
30
Taquaral
2
9
9
PUREZA
SÃO FIDELIS
5
Santo Antão
4
Bóca
BALTAZAR
20
Frecheiras
3
FUNIL
11
Vieira Braga
2
25
4
TRÊS IRMÃOS
APERIBÉ
4
9
5
PORTELA
ITAOCARA
ITAOCARA
11
ITAOCARA
LEGENDAS
CIDADE
VILA
Povoado
NAVEGAÇÃO MARÍTIMA
RODOVIA FEDERAL
RODOVIA ESTADUAL
ESTRADA DE RODAGEM MUNICIPAL
ESTRADA CARROCÁVEL MUNICIPAL
ESTRADA DE FERRO

9. Cambuci (continuação)

LOCALIDADES EXTREMAS (Número e espécies de vias)	Distância (km)	ITINERÁRIOS (Localidades e quilometragem)	Meio de transporte	Tempo (horas e minutos)	Preço (Cr$)
2. Itaocara					
1.ª) Rodoviária	28,0	Santo Antão (5), Vieira Braga (12), (2) Funil (23) e Aperibé *(24)	ônibus	1h	11,20
2.ª) Mista: ferroviária	24,0	Até Estação de Aperibé, em Santo Antônio de Pádua	LR	1h 15m	7,60
e rodoviária	4,0	Direto	ônibus	8m	3,00
3.ª) Mista: rodoviária	13,0	Até Estação de Três Irmãos	ônibus	25m	4,00
fluvial	(3)	Até Estação de Portela, em Itaocara	canoa	4m	1,50
e ferroviária	11,0	Direto	LR	30m	5,00
3. Itaperuna					
1.ª) Rodoviária	83,0	Taquaral (11), São João do Paraíso *(33) e entrada de São José de Ubá (59)	ônibus	2h 45m	—
2.ª) Rodoviária	62,0	Monte Verde (18), Cruzeiro (23) e entrada de São José de Ubá (38)	auto	1h 40m	ajuste
3.ª) Ferroviária	208,0	Pureza (9), São Fidélis (26), Campos *(78) Murundu (129), Cardoso Moreira (153), Italva (167) e Estação de Nossa Senhora da Penha (187)	LR	(4) 11h 5m	63,00
4. Miracema					
1.ª) Rodoviária	64,0	Santo Antão (5), Vieira Braga (12), (2) Funil (23), Aperibé (24), Baltazar (35) e Santo Antônio de Pádua *(44)	ônibus	2h	21,00
2.ª) Ferroviária	68,0	Três Irmãos (9), Vieira Braga (14), Funil (23), Aperibé (24), Baltazar (34), Santo Antônio de Pádua (44), Paraoquena (54) e Campelo (57)	LR	2h 50m	21,90
3.ª) Rodoviária	139,0	Taquaral (11), São João do Paraíso (33), entrada de São José de Ubá (59), Itaperuna (83) e Venda das Flores (125,5)	auto	3h 30m	ajuste
4.ª) Rodoviária	118,0	Monte Verde (18) Cruzeiro (23), entrada de São José de Ubá (38), Itaperuna (62) e Venda das Flores (104,5)	auto	3h	ajuste
5. Santo Antônio de Pádua					
1.ª) Rodoviária	44,0	Santo Antão (5), Vieira Braga (12), (2) Funil (23), Aperibé (24) e Baltazar (35)	ônibus	1h 30m	14,00
2.ª) Ferroviária	44,0	Três Irmãos (9), Vieira Braga (14), Funil (23), Aperibé (24) e Baltazar (34)	LR	1h 55m	14,20
6. São Fidélis					
1.ª) Ferroviária	26,0	Pureza (9) e Grumarim (18)	LR	1h	8,50
2.ª) Rodoviária	66,0	Taquaral (11), entroncamento para São João do Paraíso *(27), Penedo (41) e Ipuca (65)	ônibus	2h 10m	28,00
3.ª) Rodoviária	82,0	Santo Antão (5), Vieira Braga (12), (2) Funil (23), Aperibé *(24), Itaocara (28), Ponto de Pergunta (43) e Cambiasca (52)	ônibus	2h 45m	31,20
D) À CAPITAL ESTADUAL:					
1.ª) Ferroviária	354,0	Pureza (9), São Fidélis (26), Campos (78), Macaé (171), Casimiro de Abreu (225) Silva Jardim (262), Rio Bonito (289), Visconde de Itaboraí (320) e São Gonçalo (344)	LR	12h 25m	96,60
2.º) Mista, rodoviária	13,0	Até Estação de Três Irmãos	ônibus	25m	4,00
fluvial	(3)	Até Estação de Portela, em Itaocara	canoa	4m	1,50
e ferroviária	238,0	Itaocara (11), Cantagalo (59), Cordeiro (66) Bom Jardim (88), Nova Friburgo (116), Cachoeiras de Macacu (152), Visconde de Itaboraí (193) e São Gonçalo (228)	LR	13h 25m	72,20
3.ª) Rodoviária	294,0	Santo Antão (5), Vieira Braga (12), (2) Funil (23), Aperibé *(24), Itaocara (28), Ponto de Pergunta (43), Cordeiro (116), Bom Jardim (142), Nova Friburgo (165), Cachoeiras de Macacu (209), Itaboraí (258), Manilha (265,5), Alcântara (275,5) e Tribobó (281)	ônibus	9h 45m	108,70

9. Cambuci (conclusão)

LOCALIDADES EXTREMAS (Número e espécies de viae)	Distância (km)	ITINERÁRIOS (Localidades e quilometragem)	Meio de transporte	Tempo (horas e minutos)	Preço (Cr$)
4.º) Rodoviária.....	356,0	Taquaral (11), entroncamento para São João do Paraíso *(27), Penedo (41), Ipuca (65), São Fidélis (66), Ponto de Pergunta (105), Cordeiro (178), Bom Jardim (204), Nova Friburgo (227), Cachoeiras de Macacu (271), Itaboraí (320), Manilha (327,5), Alcântara (337,5) e Tribobó (343).....	ônibus	11h 50m	...
E) Á CAPITAL FEDERAL:					
1.º) Ferroviária.....	394,0	Pureza (9), São Fidélis (26), Campos (78), Macaé (171), Casimiro de Abreu (225), Silva Jardim (262), Rio Bonito (289), Visconde de Itaboraí (320), Magé (336) e Duque de Caxias (374).....	LR	13h 10m	101,60
2.º) Mista: rodoviária.....	13,0	Até Estação de Três Irmãos.....	ônibus	25m	4,00
fluvial.....	(3)	Até Estação de Portela, em Itaocara...	canoa	4m	1,50
e ferroviária.....	278,0	Itaocara (11), Cantagalo (59), Cordeiro (66), Bom Jardim (88), Nova Friburgo (116), Cachoeiras de Macacu (152), Visconde de Itaboraí (193), Magé (209) e Duque de Caxias (247).....	LR	14h 10m	...
3.º) Mista: —	—	Até a Capital Estadual.....	—	—	—
e marítima.....	6,0	Direto.....	lancha	20m	3,00
4.º) Rodoviária.....	348,5	Santo Antão (5), Vieira Braga (12), (2) Funil (23), Aperibé (24), Itaocara (28), Ponto de Pergunta (43), Cordeiro (116), Bom Jardim (142), Nova Friburgo (165), Cachoeiras de Macacu (209), Itaboraí (258), Manilha (265,5) e Magé (287)...	auto	8h 45m	ajuste
5.º) Rodoviária.....	410,5	Taquaral (11), entroncamento para São João do Paraíso (27), Penedo (41), Ipuca (65) São Fidélis (66), Ponto de Pergunta (105), Cordeiro (178), Bom Jardim (204), Nova Friburgo (227), Cachoeiras de Macacu (271), Itaboraí (320), Manilha (327,5) e Magé (349).....	auto	10h 15m	ajuste

* Baldeação.(1) — Ônibus até Funil. — (2) A travessia Funil-Aperibé é feita em balsa. — (3) Largura do rio. — (4) Das quais 4h 15m na baldeação.

10. Campos

LOCALIDADES EXTREMAS (Número e espéciee de viae)	Distância (km)	ITINERÁRIOS (Localidades e quilometragem)	Meio de transporte	Tempo (horas e minutoe)	Preço (Cr$)
X — CAMPOS					
A) Á ALGUNS POVOADOS:					
1. Abadia					
1.º) Rodoviária.....	14,0	Guarus (1), Parque Guarus (4) e Maranhão (10).....	ônibus	25m	5,00
2.º) Ferroviária.....	14,0	Guarus (3), Crespo (6) e Maranhão (9)...	LR	35m	5,00
2. Baixa Grande					
1.º) Rodoviária.....	30,5	Cruz das Almas (5), Goitacazes (10); Ponto da Cruz (11), Taí (16), Mineiros (19), Saturnino Braga (20,5) e Mussurepe(28,5)	ônibus	1h	7,00
2.º) Ferroviária.....	33,0	Beco (7), Dona Ana (11), Goitacazes (13), Ponto da Cruz (14), Taí (18), Mineiros (21), Saturnino Braga (23) e Mussurepe (31).....	LR	2h 25m	5,60

LEGENDAS
CIDADE
VILA
Povoado
NAVEGAÇÃO MARÍTIMA
RODOVIA FEDERAL
RODOVIA ESTADUAL
ESTRADA DE RODAGEM MUNICIPAL
ESTRADA CARROCAVEL MUNICIPAL
ESTRADA DE FERRO
ZONA NORTE DO MUNICÍPIO DE CAMPOS
ÁREA: 4407 km²
ESTADO DO ESPÍRITO SANTO
MIMOSO DO SUL (ES)
BOM JESUS DO ITABAPOANA
VITORIA (ES)
SANTO EDUARDO
Limeira
Garrafão
Jundiá
Boa Vista
BOM JESUS DO ITABAPOAVA
Stª Maria
Espirito Santo
Posse do Meio
São Roque
Stª Bárbara
ITAPERUNA
Maniva
Mutuca
Pedra Lisa
Lagarto
Imburí
Paraiso
Duas Barras
Murundu
Palmares
Colônia
Guararema
Chave do Paraiso
Visconde
MORRO DO COCO
Camará
S. João do Paraiso
Maribondo
Dr. Matos
ITALVA
Vila Nova
Biboca
Caio
Catuaba
SÃO JOAQUIM
CAMBUCI
Taipabas
CARDOSO MOREIRA
Conselheiro Josino
Tabia
Desterro
São Diogo
Luna
S. José
Stª Rosa
Guandu
Santana
SÃO FIDELIS
São Luis
Ouleiro
TRAVESSÃO
Abadia
Marilândia
Imburí
Sapucaia
Maxanhão
Jacarandá
Crespo
Parque Guarus
GUARUS
São João
SÃO JOÃO DA BARRA
ZONA SUL
MUNICÍPIO DE CAMPOS
MACAÉ
Barra Séca
SÃO JOÃO DA BARRA

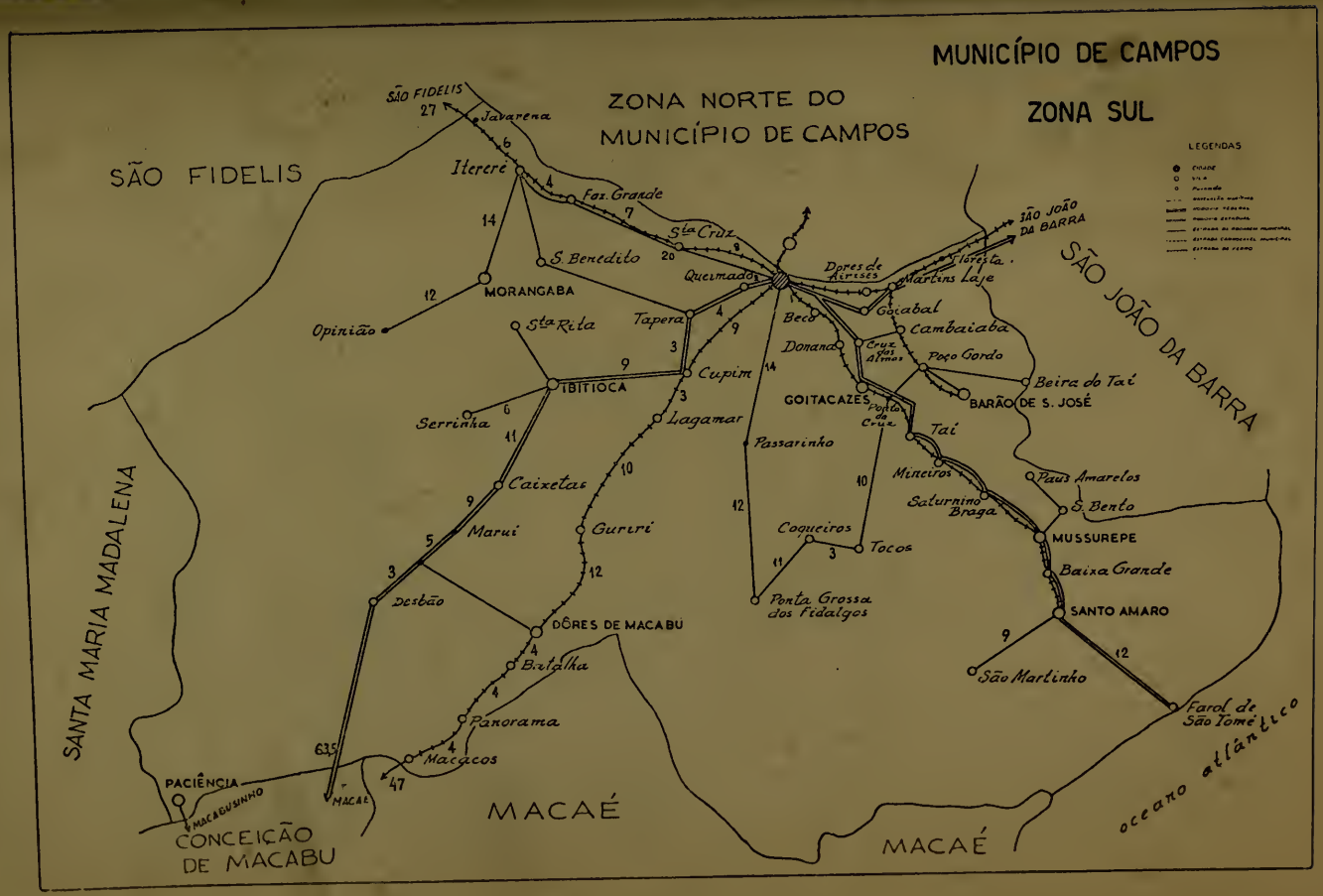
MUNICÍPIO DE CAMPOS
ZONA SUL
ZONA NORTE DO MUNICÍPIO DE CAMPOS
SÃO FIDELIS
SÃO JOÃO DA BARRA
SANTA MARIA MADALENA
MACAÉ
CONCEIÇÃO DE MACABU
oceano atlântico
LEGENDAS
SÃO FIDELIS
Javarena
Itereré
Faz. Grande
Sta Cruz
S. Benedito
MORANGABA
Opinião
Queimados
Tapera
Sta Rita
IBITIOCA
Cupim
Serrinha
Lagamar
Caixetas
Marui
Guriri
Desbão
DÔRES DE MACABU
Batalha
Panorama
Macacos
PACIÊNCIA
MACABUSINHO
MACAÉ
Dores de Airises
Martins Laje
Floresta
Goiabal
Beco
Cambaiaba
Donana
Cruz dos Almos
Poço Gordo
Beira do Taí
GOITACAZES
Ponta da Cruz
BARÃO DE S. JOSÉ
Passarinho
Taí
Mineiros
Paus Amarelos
Saturnino Braga
S. Bento
Coqueiros
Tocos
MUSSUREPE
Baixa Grande
Ponta Grossa dos Fidalgos
SANTO AMARO
São Martinho
Farol de São Tomé

10. Campos (continuação)

LOCALIDADES EXTREMAS (Número e espécies de vias)	Distância (km)	ITINERÁRIOS (Localidades e quilometragem)	Meio de transporte	Tempo (horas e minutos)	Preço (Cr$)
3. Beco					
1.ª) Rodoviária	5,0	Direto	ônibus	8m	2,00
2.ª) Ferroviária	7,0	Direto	LR	15m	...
4. Cambaíba					
1.ª) Rodoviária	14,0	Cruz das Almas (5)	ônibus	25m	5,00
2.ª) Ferroviária	18,0	Avenida (3), Seguro (4), Carlos Lacerda (6), Dores de Airises (11) e Martins Laje (12)	LR	1h 15m	3,40
5. Carvão					
Rodoviária	5,0	Direto	ônibus	8m	4,00
6. Chave do Paraíso					
1.ª) Rodoviária	51,0	Guarus (1), Parque Guarus (4), Maranhão (10), Abadia (14), Travessão (17), Guandu (24), Conselheiro Josino (32) e Vila Nova (42)	ônibus	1h 40m	21,00
2.ª) Ferroviária	48,0	Guarus (3), Crespo (6), Maranhão (9), Abadia (14), Travessão (17), Guandu (23) Conselheiro Josino (31) e Vila Nova (41)	LR	1h 25m	16,30
7. Conselheiro Josino					
1.ª) Rodoviária	32,0	Guarus (1), Parque Guarus (4), Maranhão (10), Abadia (14), Travessão (17) e Guandu (24)	ônibus	1h	7,00
2.ª) Ferroviária	31,0	Guarus (3), Crespo (6), Maranhão (9), Abadia (14), Travessão (17) e Guandu (23)	LR	1h	9,90
8. Coqueiros					
1.ª) Rodoviária	23,0	Cruz das Almas (5), Goitacazes (10), Ponto da Cruz (11) e Tocos (21)	auto	40m	75,00
			LR	40m	1,80
2.ª) Mista: ferroviária	13,0	Até Estação de Goitacazes			
e rodoviária	13,0	Ponto da Cruz (1) e Tocos (11)	auto	20m	60,00
9. Cruz das Almas					
Rodoviária	5,0	Direto	ônibus	8m	2,00
10. Cupim					
1.ª) Rodoviária	9,0	Queimado (2) e Tapera (6)	ônibus	15m	3,50
2.ª) Ferroviária	9,0	Direto	LR	15m	5,00
11. Custodópolis					
Rodoviária	3,0	Direto	ônibus	5m	1,80
12. Doutor Matos					
1.ª) Ferroviária	64,0	Guarus (3), Crespo (6), Maranhão (9), Abadia (14), Travessão (17), Guandu (23) Conselheiro Josino (31), Vila Nova (41), Chave do Paraíso (48), Murundu (51) e Palmares (59)	LR	2h 5m	20,80
			ônibus	2h 15m	18,00
2.ª) Mista: rodoviária	62,0	Até Estação de Cardoso Moreira	LR	25m	23,90
e ferroviária	11,0	Direto	ônibus	1h 45m	19,60
3.ª) Mista: rodoviária	55,0	Até Estação de Murundu	LR	25m	5,70
e ferroviária	13,0	Palmares (8)			
13. Espírito Santo					
1.ª) Rodoviária	70,0	Guarus (1), Parque Guarus (4), Maranhão (10), Abadia (14), Travessão (17), Guandu (24), Conselheiro Josino (32), Catuaba (38), Morro do Côco (50) e São Roque (63)	ônibus	2h 20m	25,00
			LR	2h 20m	20,80
2.ª) Mista: ferroviária	65,0	Até Estação de Santa Maria	ônibus	3m	3,50
e rodoviária	2,0	Direto			

10. Campos (continuação)

LOCALIDADES EXTREMAS (Número e espécies de vias)	Distância (km)	ITINERÁRIOS (Localidades e quilometragem)	Meio de transporte	Tempo (horas e minutos)	Preço (Cr$)
14. Farol de São Tomé					
1.ª) Rodoviária	47,0	Cruz das Almas (5), Goitacazes (10), Ponto da Cruz (11), Taí (16), Mineiros (19), Saturnino Braga (20,5), Museurepe (28,5), Baixa Grande (30,5) e Santo Amaro de Campos (35)	ônibus	1h 35m	15,00
2.ª) Mista: ferroviária	37,0	Até Estação de Santo Amaro de Campos	LR	2h 35m	4,60
e rodoviária	12,0	Direto	ônibus	20m	6,00
15. Garrafão					
1.ª) Rodoviária	93,0	Guarus (1), Parque Guarus (4), Maranhão (10), Abadia (14), Travessão (17), Guandu (24), Conselheiro Josino (32), Catuaba (38), Morro do Côco (50), São Roque (63), Espírito Santo (70), Santa Maria (72) e Santo Eduardo (79)	auto	2h 30m	400,00
2.ª) Mista: ferroviária	73,0	Até Estação de Santo Eduardo	LR	2h 25m	22,90
e rodoviária	14,0	Direto	auto	20m	40,00
16. Guandu					
1.ª) Rodoviária	24,0	Guarus (1), Parque Guarus (4), Maranhão (10), Abadia (14) e Travessão (17)	ônibus	45m	8,00
2.ª) Ferroviária	23,0	Guarus (3), Crespo (6), Maranhão (9), Abadia (14) e Travessão (17)	LR	45m	7,60
17. Guriri					
Ferroviária	22,0	Cupim (9) e Lagamar (12)	LR	35m	7,30
18. Itereré					
1.ª) Rodoviária	20,0	Santa Cruz (8)	ônibue	40m	5,00
2.ª) Ferroviária	19,0	Santa Cruz (8), Dr. Gerônimo Batista (12) e Fazenda Grande (15)	LR	35m	5,00
19. Martine Laje					
1.ª) Rodoviária	12,0	Goiabal (7)	ônibus	20m	3,00
2.ª) Ferroviária	12,0	Avenida (3), Seguro (4), Carlos Lacerda (6) e Dôres de Airises (11)	LR	40m	2,50
20. Murundu					
1.ª) Rodoviária	55,0	Guarus (1), Parque Guarus (4), Maranhão (10), Abadia (14), Travessão (17), Guandu (24), Conselheiro Josino (32), Vila Nova (42) e Chave do Paraíso (51)	ônibus	1h 45m	19,00
2.ª) Ferroviária	51,0	Guarus (3), Crespo (6), Maranhão (9), Abadia (14), Travessão (17), Guandu (23), Conselheiro Josino (31), Vila Nova (41) e Chave do Paraíso (48)	LR	1h 30m	16,30
21. Outeiro					
Rodoviária	28,0	Guarus (1), Parque Guarus (4) e Maranhão (10)	ônibus	55m	8,00
22. Paraíso					
1.ª) Rodoviária	90,0	Guarus (1), Parque Guarus (4), Maranhão (10), Outeiro (29), Luna (50), Cardoso Moreira (62) e Italva (77)	ônibus	3h	25,00
2.ª) Ferroviária	96,0	Guarus (3), Crespo (6), Maranhão (9), Abadia (14), Travessão (17), Guandu (23), Conselheiro Josino (31), Vila Nova (41), Chave do Paraíso (48), Murundu (51), Palmares (59), Doutor Matos (64), Cardoso Moreira (75), Taipabas (80) e Italva (89)	LR	3h 10m	31,50
23. Parque Guarus					
Rodoviária	4,0	Guarus (1)	ônibus	6m	3,50

10. Campos (continuação)

LOCALIDADES EXTREMAS (Número e espécies de vias)	Distância (km)	ITINERÁRIOS (Localidades e quilometragem)	Meio de transporte	Tempo (horas e minutos)	Preço (Cr$)
24. Pôço Gordo					
1.ª) Rodoviária	15,0	Cruz das Almas (5), Goitacazes (10) e Pôrto da Cruz (11)	ônibus	30m	3,50
2.ª) Ferroviária	22,0	Avenida (3), Seguro (4), Carlos Laccrda (6), Dores de Airises (11), Martins Laje (12) e Cambaíba (18)	LR	1h 25m	5,60
25. Ponta Grossa dos Fidalgos					
1.ª) Rodoviária	26,0	Passarinho (14)	auto	45m	90,00
2.ª) Ro oviária	34,0	Cruz as Almas (5), Goitacazes (10), Pôrto da Cruz (11), Tocos (21) e Coqueiros (23)	auto	1h	100,00
26. Queimado					
Rodoviária	2,0	Direto	ônibus	3m	3,00
27. Santana					
Rodoviária	35,0	Guarus (1), Parque Guarus (4), Maranhão (10) e Outeiro (28)	ônibus	1h 10m	9,00
28. Santa Bárbara					
1.ª) Rodoviária	63,0	Guarus (1), Parque Guarus (4), Maranhão (10), Abadia (14), Travessão (17), Guandu (24), Conselheiro Josino (32), Vila Nova (42), Chave do Paraíso (51), Murundu (55) e Generoso (61)	ônibus	2h	22,00
2.ª) Ferroviária	57,0	Guarus (3), Crespo (6), Maranhão (9), Abadia (14), Travessão (17), Guandu (23), Conselheiro Josino (31), Vila Nova (41), Chave do Paraíso (48) e Murundu (51)	LR	1h 55m	18,30
29. Santa Cruz					
1.ª) Rodoviária	8,0	Direto	ônihus	15m	3,50
2.ª) Ferroviária	8,0	Direto	LR	15m	5,00
30. Santa Maria					
1.ª) Rodoviária	72,0	Guarus (1), Parque Guarus (4), Maranhão (10), Abadia (14), Travessão (17), Guandu (24), Conselheiro Josino (32), Catuaba (38), Morro do Côco (50), São Roque (63) e Espírito Santo (70)	ôoibus	2h 20m	25,00
2.ª) Ferroviária	65,0	Guarus (3), Crespo (6), Maranhão (9), Abadia (14), Travessão (17), Guandu (23), Conselheiro Josino (31), Vila Nova (41), Chave do Paraíso (48), Murundu (51) e Santa Bárbara (57)	LR	2h 10m	20,80
31. São Luis					
Rodoviária	60,0	Guarus (1), Parque Guarus (4), Maranhão (10), Outeiro (28) e Luna* (50)	ônibus	2h	19,00
32. São Martinho					
1.ª) Rodoviária	44,0	Cruz das Almas (5), Goitacazes (10), Ponto da Cruz (11), Taí (16), Mineiros (19), Saturnino Braga (20,5), Mussurepe (28,5) Baixa Grande (30,5) e Santo Amaro de Campos (35)	ônihus LR	1h 25m 1h 55m	12,00 4,6.
2.ª) Mista. ferroviária e rodoviária	37,0 9,0	Até Estação de Santo Amaro de Campos Direto	ônibus	15m	...
33. Saturnino Braga					
1.ª) Rodoviária	20,5	Cruz das Almas (5), Goitacazes (10), Ponto da Cruz (11), Taí (16) e Mineiros (19)	ônibus	40m	5,00
2.ª) Ferroviária	23,0	Beco (7), Dona Ana (11), Goitacazes (13), Taí (18) e Mineiros (21)	LR	1h 50m	2,40

10. Campos (continuação)

LOCALIDADES EXTREMAS (Número e espécies de vias)	Distância (km)	ITINERÁRIOS (Localidades e quilometragem)	Meio de transporte	Tempo (horas e minutos)	Preço (Cr$)
34. Tocos					
1.ª) Rodoviária	21,0	Cruz das Almas (5), Goitacazes (10) e Ponto da Cruz (11)	auto	35m	90,00
2.ª) Mista: ferroviária	13,0	Até Estação de Goitacazes	LR	40m	1,80
e rodoviária	11,0	Ponto da Cruz (1)	auto	20m	60,00
35. Vila Nova					
1.ª) Rodoviária	42,0	Guarus (1), Parque Guarus (4), Maranhão (10), Abadia (14), Travessão (17), Guandu (24), e Conselheiro Josino (32)	ônibue	1h 20m	16,50
2.ª) Ferroviária	41,0	Guandu (3), Crespo (6), Maranhão (9), Abadia (14), Travessão (17), Guandu (23) e Conselheiro Josino (31)	LR	1h 20m	13,20
B) ÁS OUTRAS SEDES DISTRITAIS:					
1. Barão de São José					
1.ª) Rodoviária	19,0	Cruz das Almas (5), Goitacazes (10), Ponto da Cruz (11) e Poço Gordo (15)	ônibus	35m	6,00
2.ª) Ferroviária	25,0	Avenida (3), Seguro (4), Carlos Lacerda (6), Dôres de Airises (11), Martins Laje (12), Cambaíba (18), e Poço Gordo (22)	LR	1h 30m	5,60
2. Cardoso Moreira					
1.ª) Rodoviária	62,0	Guarus (1), Parque Guarus (4), Maranhão (10), Outeiro (28) e Luna (50)	ônibus	2h 15m	18,00
2.ª) Ferroviária	75,0	Guarus (3), Crespo (6), Maranhão (9), Abadia (14), Travessão (17), Guandu (23), Conselheiro Josino (31), Vila Nova (41); Chave do Paraíso (48), Murundu (51), Palmares (59) e Doutor Matos (64)	LR	2h 30m	23,90
3. Dôres de Macabu					
1.ª) Ferroviária	34,0	Cupim (9), Lagamar (12) e Guriri (22)	LR	1h	11,20
2.ª) Rodoviária	50,0	Queimado (2), Tapera (6), Cupim (9), Ibitioca (18), Caixetas (29) e Maruí (38)	auto	1h 15m	250,00
4. Goitacazes					
1.ª) Rodoviária	10,0	Cruz das Almas (5)	ônibus	18m	2,00
2.ª) Ferroviária	13,0	Beco (7) e Dona Ana (11)	LR	40m	1,80
5. Guarue					
1.ª) Rodoviária	1,0	Direto	ônibus	2m	1,00
2.ª) Ferroviária	3,0	Direto	LR	5m	...
6. Ibitioca					
1.ª) Rodoviária	18,0	Queimado (2), Tapera (6) e Cupim (9)	ônibus	35m	7,00
2.ª) Mista: ferroviária	9,0	Até Estação de Cupim	LR	20m	...
e rodoviária	9,0	Direto	ônibus	15m	4,00
7. Italva					
1.ª) Rodoviária	77,0	Guarus (1), Parque Guarus (41), Maranhão (10), Outeiro (28), Luna (50) e Cardoso Moreira (62)	ônibus	2h 40m	28,00
2.ª) Ferroviária	89,0	Guarus (3), Crespo (6), Maranhão (9), Abadia (14), Travessão (17), Guandu (23), Conselheiro Josino (31), Vila Nova (41), Chave do Paraíso (48), Murundu (51), Palmares (59) Doutor Matos (64), Cardoso Moreira (75) e Taipabas (80)	LR	2h 55m	28,50
8. Morangaba					
1.ª) Rodoviária	34,0	Santa Cruz (8) e Itereré (20)	ônibus	1h	6,00
2.ª) Mista: ferroviária	19,0	Até Estação de Itereré	LR	35m	...
e rodoviária	14,0	Direto	ônibus	25m	8,00

10. Campos (continuação)

LOCALIDADES EXTREMAS (Número e espécies de viae)	Distância (km)	ITINERÁRIOS (Localidades e quilometragem)	Meio de transporte	Tempo (horas e minutos)	Preço (Cr$)
9. Morro do Côco					
1.ª) Rodoviária	50,0	Guarus (1), Parque Guarus (4), Maranhão (10), Abadia (14), Travessão (17), Guandu (24), Conselheiro Josino (32) e Catuaba (38)	ônibus	1h 40m	11,00
2.ª) Mista: ferroviária	31,0	Até Estação de Conselheiro Josioo	LR	1h	...
e rodoviária	18,0	Catuaba (6)	ônibus	35m	4,00
10. Mussurepe					
1.ª) Rodoviária	28,5	Cruz das Almas (5), Goitacazes (10), Ponto da Cruz (11), Taí (16), Mineiros (19) e Saturnino Braga (20,5)	ônibus	55m	6,00
2.ª) Ferroviária	31,0	Beco (7), Dona Ana (11), Goitacazes (13), Ponto da Cruz (14), Taí (18), Mineiros (21) e Saturnino Braga (23)	LR	2h 20m	3,60
11. Paciência					
1.ª) Rodoviária	69,0	Quicimado (2), Tapera (6), Cupim (9), Ibitioca (18), Caixetas (29), Maruí (38), Elesbão (46), Patos (61) e Macabuzinho (67)	auto	2h 20m	350,00
2.ª) Mista: ferroviária	63,0	Até Estação de Macabuzinho em Conceição de Macabu, com baldeação em Conde de Araruama (49)	LR	(1) 2h 40m	19,60
e rodoviária	0,2	Direto	—	—	—
12. Santo Amaro de Campos					
1.ª) Rodoviária	35,0	Cruz das Almas (5), Goitacazes (10), Ponto da Cruz (11), Taí (16), Mineiros (19), Saturnino Braga (20,5), Mussurepe (28,5) e Baixa Grande (30,5)	ônibus	1h 10m	8,00
2.ª) Ferroviária	37,0	Beco (7), Dona Ana (11), Goitacazes (13), Ponto da Cruz (14), Taí (18), Mineiros (12), Saturnino Braga (23), Mussurepe (31) e Baixa Grande (33)	LR	2h 35m	4,60
13. Santo Eduardo					
1.ª) Rodoviária	79,0	Guarus (1), Parque Guarus (4), Maranhão (10), Abadia (14), Travessão (17), Guandu (24), Conselheiro Josino (32), Catuaba (38), Morro do Côco (50), São Roque (63), Espírito Santo (70) e Santa Maria (72)	ônibus	2h 40m	27,00
2.ª) Ferroviária	71,0	Guarus (3), Crespo (6), Maranhão (9), Abadia (14), Travessão (17), Guandu (23), Conselheiro Josino (31), Vila Nova (41), Chave do Paraíso (48), Murundu (51), Santa Bárbara (57) e Santa Maria (65)	LR	2h 30m	22,90
14. São Joaquim					
1.ª) Rodoviária	54,0	Guarus (1), Parque Guarus (4), Maranhão (10), Abadia (14), Travessão (17), Guandu (24), Conselheiro Josino (32), Vila Nova (42) e Santa Margarida (47)	ônibus	1h 45m	18,00
			LR	1h 15m	13,20
2.ª) Mista: ferroviária	41,0	Até Estação de Vila Nova	ônibus	20m	3,00
e rodoviária	12,0	Santa Margarida (5)			
15. Travessão					
1.ª) Rodoviária	17,0	Guarus (1), Parque Guarus (4), Maranhão (10) e Abadia (14)	ônibus	30m	6,00
2.ª) Ferroviária	17,0	Guarus (3), Crespo (6), Maranhão (9) e Abadia (14)	LR	30m	5,70

10. Campos (continuação)

LOCALIDADES EXTREMAS (Número e espécies de vias)	Distância (km)	ITINERÁRIOS (Localidades e quilometragem)	Meio de transporte	Tempo (horas e minutos)	Preço (Cr$)
C) ÁS SEDES MUNICIPAIS LÍMITROFES:					
1. Bom Jesus do Itabapoana					
1.ª) Rodoviária.....	112,0	Travessão (17), Morro do Côco (50), Santo Eduardo (79), Mutum (91), Santa Luzia (97) e Usina Santa Isabel (104).....	ônibus	3b 40m	37,00
2.ª) Mista: ferroviária..... e rodoviária.....	71,0 / 33,0	Até Estação de Santo Eduardo..... Mutum (12), Santa Luzia (18) e Usina Santa Isabel (25).....	LR / ônibus	2b 30m / 1b 10m	22,90 / 10,00
3.ª) Rodoviária.....	120,0	Outeiro (28), Luna (50), Cardoso Moreira (62), Italva (77) e Córrego Sêco *(102)	ônibus	4b	41,00
4.ª) Ferroviária..... (paralizada a CFI)	107,0	Travessão (17), Conselheiro Josino (31), Murundu (51), Santo Eduardo (71), Ponte de Itabapoana*-ES (73), Santa Paz-ES (81), Apiacá-ES (91), Iuru-ES (98) e Bom Jesus do Norte-ES (107)..	LR e CFI	4h 10m	35,40
2. Cambuci					
1.ª) Ferroviária.....	78,0	Santa Cruz (8), Itereré (19), Ernesto Macbado (37), São Fidelis (52) e Pureza (69)	LR	2h 40m	24,90
2.ª) Rodoviária.....	131,0	Guarus (1), Maranhão (10), Outeiro (28), Luna (50), Casa Branca (72), Penedo (90), entroncamento para São João do Paraíso (104) e Taquaral (120).....	auto	3b 15m	500,00
3. Conceição de Macabu					
1.ª) Ferroviária.....	78,0	Cupim (9), Lagamar (12), Guriri (22), Dôres de Macabu (34), Batalha (38), Panorama (42), Macaco (46), Conde de Araruama *(49) e Macabuzinho (63).....	LR	(1) 3b 20m	25,40
2.ª) Rodoviária.....	118,0	Cupim (9), Ibitioca (18), Elesbão (46), Patos (61) e Fazenda dos Quarenta *(88)	ônibus	3b 40m	41,00
4. Itaperuna					
1.ª) Rodoviária.....	118,0	Guarus (1), Maranhão (10), Outeiro (28), Luna (50), Cardoso Moreira (62), Italva (77) e Córrego Sêco (102).....	ônibus	4b	35,00
2.ª) Ferroviária.....	130,0	Travessão (17), Conselheiro Josino (31), Murundu (51), Cardoso Moreira (75) e Italva (89).....	LR	4h 15m	40,70
3.ª) Rodoviária.....	160,0	Guarus (1), Maranhão (10), Outeiro (28), Luna (50), Casa Branca (72), Penedo (90) e São João do Paraíso (110).....	auto	4h	600,00
5. Macaé					
1.ª) Rodoviária.....	109,5	Queimado (2), Tapera (6), Cupim (9), Ibitioca (18), Caixetas (29), Maruí (38), Eleshão (46), Patos (61), e Fazenda dos Quarenta (88).....	ônibus	3b 30m	37,50
2.ª) Ferroviária.....	93,0	Cupim (9), Lagamar (12), Guriri (22), Dôres de Macabu (34), Batalha (38), Panorama (42), Macaco (46), Conde de Araruama (49), Itaquira (57), Carapebus (65) e Cabiúnas (79).....	LR	2h 45m	30,50
6. Santa Maria Madalena					
1.ª) Ferroviária.....	143,0	Cupim (9), Lagamar (12), Guriri (22), Dôres de Macabu (34), Batalha (38), Panorama (42), Macaco (46), Conde de Araruama* (49), Macabuzinho (63), Conceição de Macabu (78) e Trajano de Morais (116)	LR	(1) 7h 10m	44,70

10. Campos (conclusão)

LOCALIDADES EXTREMAS (Número e espécies de vias)	Distância (km)	ITINERÁRIOS (Localidades e quilometragem)	Meio de transporte	Tempo (horas e minutos)	Preço (Cr$)
2.ª) Rodoviária.....	184,0	Queimado (2), Tapera (6), Cupim (9), Ibitioca (18), Caixetas (29), Maruí (38), Elesbão (46), Patos (61), Fazenda dos Quarenta (88), Conceição de Macabu (118), Trajano de Morais (147), Visconde de Imbé (159) e Manuel de Morais (166)	auto	6h	700,00
3.ª) Rodoviária.....	192,0	Guarus (1), Maranhão (10), Outeiro (28), Luna (50), Casa Branca (72), São Fidelis (79), Ponto de Pergunta (118), Valão do Barro (135), São Sebastião do Alto (162) e Manuel de Morais (174).....	auto	6h 15m	700,00
7. São Fidelis					
1.ª) Ferroviária.....	52,0	Santa Cruz (8), Itereré (19) e Ernesto Machado (37).....	LR	1h 50m	16,80
2.ª) Rodoviária.....	79,0	Guarus (1), Maranhão (10), Outeiro (28), Luna *(50) e Casa Branca (72).....	ônibus	2h 40m	26,00
8. São João da Barra					
1.ª) Rodoviária.....	38,0	Goiabal (7), Martins Laje (12), Barcelos (20) e Caetá (26).....	ônibus	1h 15m	12,50
2.ª) Ferroviária.....	40,0	Avenida (3), Seguro (4), Carlos Lacerda (6), Dôres de Airises (11), Martins Laje (12), Floresta (15), Barcelos (20), Caetá (24) e Ponto do Leite (28).....	LR	1h 55m	9,50
9. Mimoso do Sul — ES					
1.ª) Ferroviária.....	109,0	Guarus (3), Travessão (17), Murundu (51), Santo Eduardo (71), Ponte de Itabapoana–ES (73) e Dona América–ES (83)	LR	3h 40m	34,60
2.ª) Rodoviária.....	111,0	Guarus (1), Maranhão (10) Travessão (17), Morro do Côco (50), Santo Eduardo (79) e Ponte de Itabapoana–ES (81).....	auto	2h 45m	450,00
D) Á CAPITAL ESTADUAL:					
1.ª) Rodoviária.....	303,0	Fazenda dos Quarenta (88), Macaé (109,5), Barra Je São João (146,5), São Pedro da Aldeia (176), Araruama (202), Bacaxá (218) e Tribobó (290).....	ônibus	9h 30m	95,00
2.ª) Ferroviária.....	276,0	Conde de Araruama (49), Macaé (93), Casimiro de Abreu (147), Silva Jardim (184), Rio Bonito (211) Visconde de Itaboraí (242) e São Gonçalo (266)...	LR	8h 15m	79,30
3.ª) Mista: aérea.....	240,0	Até a Capital Federal.....	Real Transp. Aéreo	1h	340,00
e marítima.....	6,0	Direto.....	lancha	20m	3,00
E) Á CAPITAL FEDERAL.					
1.ª) Rodoviária.....	361,5	Fazenda dos Quarenta (88), Macaé (109,5), Barra de São João (146,5), São Pedro da Aldeia (176), Araruama (202), Rio Bonito (245), Itaboraí (272), Manilha (279,5) e Magé (300).....	ônibus	10h 30m	115,00
2.ª) Ferroviária.....	316,0	Conde de Araruama (49), Macaé (93), Casimiro de Abreu (147), Silva Jardim (184), Rio Bonito (211), Visconde de Itaboraí (242), Magé (258) e Duque de Caxias (296).....	LR	9h	90,50
3.ª) Aérea.....	240,0	Direto.....	Real Transp. Aéreo	1h	340,00
4.ª) Mista. —	—	Até a Capital Estadual.....	—	—	—
e marítima.....	6,0	Direto.....	lancha	20m	3,00

* Baldeação. — (1) Das quais 1h na baldeação.

11. Cantagalo

LOCALIDADES EXTREMAS (Número e espécies de vias)	Distância (km)	ITINERÁRIOS (Localidades e quilometragem)	Meio de transporte	Tempo (horas e minutos)	Preço (Cr$)
A) Á ALGUNS POVOADOS:					
1. Campo Alegre					
Rodoviária	24,0	Aldeia (5) e Taquara (9)	ônibus	45m	10,00
2. Chave do Lontra					
Ferroviária	38,0	Gavião (2), Volta Bonita (4), Vaz (12), Guedesmar (15), Volta do Rio (18), Euclidelândia (19), Boa Sorte (28) e Chave do Pires (34)	LR	2h 10m	14,20
3. Chave do Pires					
Ferroviária	34,0	Gavião (2), Volta Bonita (4), Vaz (12), Guedesmar (15), Volta do Rio (18), Euclidelândia (19) e Boa Sorte (28)	LR	2h	14,20
4. Gavião					
1.ª) Ferroviária	2,0	Direto	LR	5m	5,00
2.ª) Rodoviária	2,0	Direto	ônibus	5m	3,00
5. Pôrto Marinho					
Mista: rodoviária	37,0	Até São Sebastião do Paraíba	ônibus	1h 10m	15,00
e vicinal	18,0	Pôrto do Tuta (9)	cavalo	1h 50m	70,00
6. Pôrto do Tuta					
Mista: rodoviária	37,0	Até São Sebastião do Paraíba	ônibus	1h 10m	15,00
e vicinal	9,0	Direto	cavalo	1h	50,00
7. Taquara					
Rodoviária	9,0	Aldeia (5)	ônibus	15m	3,50
B) ÁS OUTRAS SEDES DISTRITAIS;					
1. Boa Sorte					
1.ª) Ferroviária	28,0	Gavião (2), Volta Bonita (4), Vaz (12), Guedesmar (15), Volta do Rio (18) e Euclidelândia (19)	LR	1h 40m	9,10
2.ª) Rodoviária	32,0	Euclidelândia (26)	auto	1h	ajuste
2. Euclidelândia					
1.ª) Ferroviária	19,0	Gavião (2), Volta Bonita (4), Vaz (12), Guedesmar (15) e Volta do Rio (18),	LR	1h 10m	6,00
2.ª) Rodoviária	26,0	Direto	auto	50m	300,00
3. Santa Rita da Floresta					
Rodoviária	29,0	Aldeia (5)	ônibus	1h	10,00
4. São Sebastião do Paraíba					
Rodoviária	37,0	Aldeia (5), Taquara (9) e Campo Alegre (24)	ônibus	1h 10m	15,00
C) ÁS SEDES MUNICIPAIS LIMÍTROFES:					
1. Carmo					
1.ª) Rodoviária	55,0	Aldeia (5), Santa Rita da Floresta (29) e Córrego da Prata (35)	ônibus	1h 50m	20,00
2.ª) Rodoviária	58,0	Duas Barras* (27)	ônibus	1h 50m	23,00
3.ª) Mista: ferroviária	144,0	Até Estação de Carmo, com baldeação em Nova Friburgo (57)	LR	(1) 10h 15m	41,70
e rodoviária	2,0	Direto	ônibus	4 m	2,50

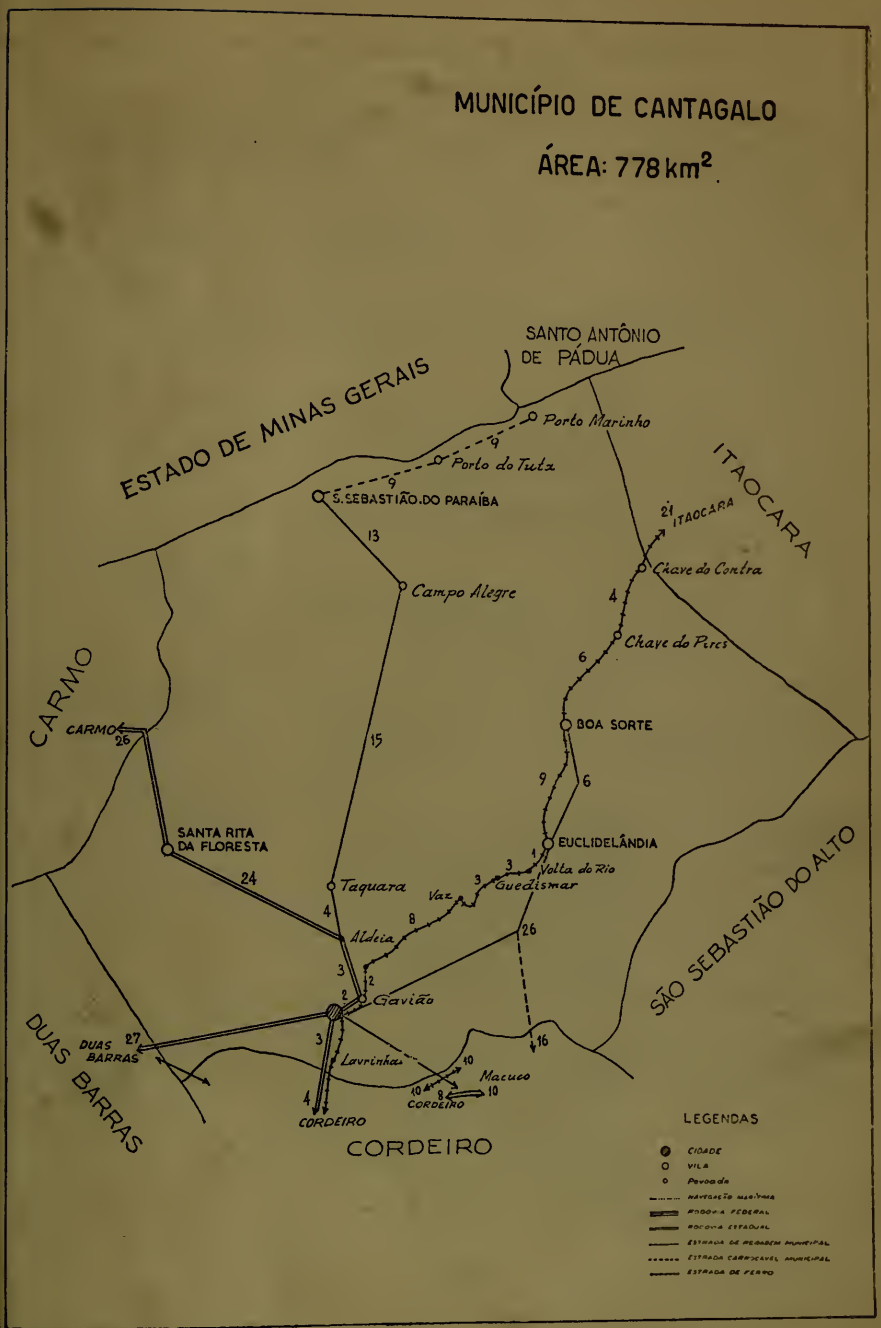
MUNICÍPIO DE CANTAGALO
ÁREA: 778 km²
SANTO ANTÔNIO DE PÁDUA
ESTADO DE MINAS GERAIS
Porto Marinho
Porto do Tutu
S. SEBASTIÃO DO PARAÍBA
ITAOCARA
ITAOCARA
Chave do Contra
Campo Alegre
Chave do Pires
CARMO
CARMO
BOA SORTE
SANTA RITA DA FLORESTA
EUCLIDELÂNDIA
Taquara
Volta do Rio
Guedismar
Var
Aldeia
Gavião
SÃO SEBASTIÃO DO ALTO
DUAS BARRAS
DUAS BARRAS
Lavrinhas
Macuco
CORDEIRO
CORDEIRO
CORDEIRO
LEGENDAS
CIDADE
VILA
Povoado
NAVEGAÇÃO MARÍTIMA
RODOVIA FEDERAL
RODOVIA ESTADUAL
ESTRADA DE RODAGEM MUNICIPAL
ESTRADA CARROÇAVEL MUNICIPAL
ESTRADA DE FERRO

11. Cantagalo (continuação)

LOCALIDADES EXTREMAS (Número e espécies de viae)	Distância (km)	ITINERÁRIOS (Localidades e quilometragem)	Meio de transporte	Tempo (horas e minutos)	Preço (Cr$)
2. Cordeiro					
1.ª) Rodoviária	7,0	Lavrinhas (3)	ônibus	14m	3,00
2.ª) Ferroviária	7,0	Lavrinhas (3)	LR	20m	5,00
3. Duae Barras					
1.ª) Rodoviária	27,0	Direto	ônibus	1h	11,00
2.ª) Rodoviária	38,0	Lavrinhas (3), Cordeiro (7) e Monerá* (20)	ônibus	1h 20m	18,00
3.ª) Mista: ferroviária	17,0	Até Estação de Monerá, em Duas Barras	LR	1h 10m	5,70
e rodoviária	18,0	Direto	ônibus	40m	10,00
4. Itaocara					
1.ª) Ferroviária	59,0	Gavião (2), Volta Bonita (4), Vaz (12), Guedesmar (15), Volta do Rio (18), Euclidelândia (19), Boa Sorte (28), Chave do Pires (34), Chave do Lontra (38), Engenho Central (42), Laranjais (44), Bonfim (47), Batatal (51), Passagem (54) e Amizade (56)	LR	3h	18,80
2.ª) Rodoviária	95,0	Lavrinhas (3), Cordeiro* (7), Macuco (25), Floresta (43), Valão do Barro (63), Ponto de Pergunta (80) e Jaguarembé (81)	ônibus	3h	39,00
5. Santo Antônio de Pádua					
1.ª) Mista: ferroviária	59,0	Até Estação de Itaocara	LR	3h	18,80
e rodoviária	24,0	Aperibé (4) e Baltazar (15)	ônibus	45m	8,50
2.ª) Rodoviária	119,0	Lavrinhas (3), Cordeiro* (7), Macuco (25), Floresta (43), Valão do Barro (63), Ponto de Pergunta (80), Jaguarembé (84), Itaocara (95), Aperibé (99) e Baltazar (110)	ônibus	4h	48,00
6. São Sebastião do Alto					
1.ª) Rodoviária	50,0	Lavrinhas (3), Cordeiro (7), Macuco (25) e Floresta (43)	auto	1h 15m	ajuste
2.ª) Mista: ferroviária	27,0	Até Estação de Macuco, com baldeação em Cordeiro	LR	(2) 5h 25m	8,50
e rodoviária	25,0	Floresta (18)	ônibus	50m	...
7. Pirapetinga (MG)					
1.ª) Rodoviária	132,0	Duas Barras (27), Carmo (58), Além Paraíba–MG (76) e Volta Grande–MG (100)	auto	3h 15m	ajuste
2.ª) Rodoviária	146,0	Cordeiro* (7), Macuco (25), Ponto de Pergunta (80), Itaocara (95), Santo Antônio de Pádua* (119) e Marangatu (128)	ônibus	4h 55m	59,00
3.ª) Ferroviária	196,0	Cordeiro (7), Monerá (17), Bom Jardim (29), Banquete (38), Riograndina (43), Conselheiro Paulino (51), Nova Friburgo* (57), Conselheiro Paulino (63), Dona Mariana (87), Murineli (98), Barão de Aquino (111), Sumidouro (121), Barra de São Francisco (134), Estação de Carmo (144), Paquequer (154), Melo Barreto*–MG (155) e Volta Grande–MG (164)	LR	(3) 30h 10m	...
8. Volta Grande (MG)					
1.ª) Rodoviária	100,0	Duas Barras (27), Carmo (58) e Além Paraíba–MG (76)	auto	2h 25m	ajuste
2.ª) Rodoviária	178,0	Cordeiro (7), Macuco (25), Ponto de Pergunta (80), Itaocara (95), Santo Antônio de Pádua (119) e Pirapetinga (146)	auto	4h 50m	ajuste
3.ª) Ferroviária	164,0	Cordeiro (7), Monerá (17), Bom Jardim (29), Banquete (38), Riograndina (43), Conselheiro Paulino (51), Nova Friburgo* (57), Conselheiro Paulino (63), Dona Mariana (87), Murineli (98), Barão de Aquino (111), Sumidouro (121), Barra de São Francisco (134), Estação de Carmo (144), Paquequer (154) e Melo Barreto*–MG (155)	LR	(3) 22h	...

11. Cantagalo (conclusão)

LOCALIDADES EXTREMAS (Número e espécies de vias)	Distância (km)	ITINERÁRIOS (Localidades e quilometragem)	Meio de transporte	Tempo (horas e minutos)	Preço (Cr$)
D) Á CAPITAL ESTADUAL:					
1.ª) Ferroviária	168,0	Lavrinhas (3) Cordeiro (7), Bom Jardim (29) Nova Friburgo (57), Cachoeiras de Macacu (93), Visconde de Itaboraí (134) e São Gonçalo (158)	LR	9h 55m	52,90
2.ª) Rodoviária	185,0	Lavrinhas (3), Cordeiro *(7), Monerá (20), Bom Jardim (33), Conselheiro Paulino (51), Nova Friburgo (56), Cachoeiras de Macacu (100), Itaboraí (149), Manilha (156,5), Alcântara (166,5) e Tribobó (172)	ônibus	6h	72,50
3.ª) Rodoviária	202,0	Entrada de Duas Barras (23), Monerá (37), Bom Jardim (50), Conselheiro Paulino (68), Nova Friburgo (73), Cachoeiras de Macacu (117), Itaboraí (166), Manilha (173,5), Alcântara (183,5) e Tribobó (189)	auto	5h 10m	ajuste
4.ª) Rodoviária	203,0	Duas Barras (27), Murineli (41), Riograndina (61), Conselheiro Paulino (69), Nova Friburgo (74), Cachoeiras de Macacu (118), Itaboraí (167), Manilha (174,5), Alcântara (184,5) e Tribobó (190)	auto	5h 10m	ajuste
E) Á CAPITAL FEDERAL:					
1.ª) Ferroviária	208,0	Lavrinhas (3), Cordeiro (7), Bom Jardim (29), Nova Friburgo (57), Cachoeiras de Macacu (93), Visconde de Itaboraí (134), Magé (150) e Duque de Caxias (185)	LR	10h 40m	64,10
2.ª) Mista. —	—	Até a Capital Estadual	—	—	—
e marítima	6,0	Direto	lancha	20m	3,00
3.ª) Rodoviária	239,5	Até Manilha (156,5), via Cordeiro, e depois Magé (178)	auto	6h	ajuste
4.ª) Rodoviária	256,5	Até Manilha (173,5), via entrada de Duas Barras Monerá, e depois Magé (195)	auto	6h 30m	ajuste
5.ª) Rodoviária	257,5	Até Manilha (174,5), via Murineli, e depois Magé (199)	auto	6h 30m	ajuste

* Baldeação. — (1) Das quais 2h na baldeação. — (2) Das quais 4h na baldeação. — (3) Das quais 20h nas baldeações, inclusive pernoite em Melo Barreto (MG).

12. Carmo

LOCALIDADES EXTREMAS (Número e espécies de vias)	Distância (km)	ITINERÁRIOS (Localidades e quilometragem)	Meio de transporte	Tempo (horas e minutos)	Preço (Cr$)
A) AOS POVOADOS:					
1. Barra de São Francisco					
1.ª) Rodoviária	14,0	Estação de Carmo (2)	ônibus	25m	6,50
2.ª) Mista: rodoviária	2,0	Até Estação de Carmo	ônibus	4m	2,50
e ferroviária	10,0	Livramento (6)	LR	30m	3,00
2. Estação de Carmo					
Rodoviária	2,0	Direto	ônibus	4m	2,50
3. Ilha dos Pombos					
Rodoviária	9,0	Direto	auto	15m	ajuste
B) ÁS OUTRAS SEDES DISTRITAIS:					
1. Córrego do Prata					
Rodoviária	20,0	Direto	ônibus	40m	9,00

MUNICÍPIO DE CARMO

ÁREA: 337 km²

12. Carmo (continuação)

LOCALIDADES EXTREMAS (Número e espécies de vias)	Distância (km)	ITINERÁRIOS (Localidades e quilometragem)	Meio de transporte	Tempo (horas e minutos)	Preço (Cr$)
2. Pôrto Velho do Cunha					
1.ª) Rodoviária	18,0	Ilha dos Pombos (9)	auto	35m	ajuste
2.ª) Rodoviária	33,0	Pôrto Novo do Cunha-MG (18) e Ilha dos Pombos (24)	auto	1h 10m	ajuste
3.ª) Rodoviária	38,0	Córrego do Prata (20)	auto	1h	ajuste
C) ÁS SEDES MUNICIPAIS LIMÍTROFES:					
1. Cantagalo					
1.ª) Rodoviária	55,0	Córrego do Prata (20), Santa Rita da Floresta (26) e Aldeia (50)	ônibus	1h 50m	20,00
2.ª) Rodoviária	58,0	Duas Barras* (31)	ônibus	1h 50m	23,00
3.ª) Mista, rodoviária e ferroviária	2,0 + 144,0	Até Estação de Carmo Livramento (6), Barra de São Francisco (10), Bela Joana (17), Sumidouro (23), Barão de Aquino (33), Murineli (46), Dona Mariana (57), Conselheiro Paulino (81), Nova Friburgo* (87) Conselheiro Paulino (93), Bom Jardim (115), Monerá (127) e Cordeiro (137)	ônibus LR	4m (1) 3h 40m	2,50 41,70
2. Duas Barras					
1.ª) Rodoviária	31,0	Direto	ônibus	1h	12,00
2.ª) Mista: rodoviária	2,0	Até Estação de Carmo	ônibus	4m	2,50
ferroviária	46,0	Até Estação de Murineli, em Sumidouro	LR	3h	12,40
e rodoviária	14,0	Direto	auto	20m	200,00
3. Sapucaia					
1.ª) Mista: rodoviária e ferroviária	18,0 + 28,0	Até Estação de Pôrto Novo do Cunha-MG Direto	ônibus LR ou CB	35m 1h	8,00 6,00
2.ª) Mista: rodoviária	2,0	Até Estação de Carmo	ônibus	4m	2,50
ferroviária (2)	17,0	Até Estação de Além Paraíba-MG	LR	1h 15m	4,00
e rodoviária	28,0	Jamapará (4)	ônibus	55m	10,00
3.ª) Rodoviária	46,0	Pôrto Novo do Cunha*-MG (18) e Jamapará (22)	ônibus	1h 30m	18,00
4.ª) Rodoviária	56,0	Barra de São Francisco (14) e Jamapará (32)	auto	1h 20m	ajuste
5.ª) Rodoviária	74,0	Barra de São Francisco (14), Sumidouro (27) e Nossa Senhora da Aparecida (47)	auto	2h	ajuste
4. Sumidouro					
1.ª) Rodoviária	27,0	Barra de São Francisco (14) e Bela Joana (21)	ônibus	55m	10,50
2.ª) Mista: rodoviária	2,0	Até Estação de Carmo	ônibus	4m	2,50
e ferroviária	23,0	Livramento (6), Barra de São Francisco (10) e Bela Joana (17)	LR	1h 30m	6,50
3.ª) Rodoviária	22,0	Direto a Bela Joana (16)	auto	45m	ajuste
4.ª) Rodoviária	63,0	Duas Barras (31), Murineli (45) e Barão de Aquino (51)	auto	1h 30m	ajuste
5. Além Paraíba (MG)					
1.ª) Rodoviária	18,0	Direto	ônibus	35m	8,00
2.ª) Rodoviária	28,0	Barra de São Francisco* (14)	ônibus	55m	12,50
3.ª) Mista: rodoviária	2,0	Até Estação de Carmo	ônibus	4m	2,50
e ferroviária	17,0	Paquequer (10) e Melo Barreto-MG (11)	LR	1h 15m	4,00
6. Volta Grande (MG)					
1.ª) Mista, rodoviária	2,0	Até Estação de Carmo	ônibus	4m	2,50
ferroviária (3)	17,0	Até Estação de Além Paraíba -MG	LR	1h 15m	4,00
e rodoviária	11,0	Antônio Carlos-MG (11)	auto	40m	ajuste
2.ª) Rodoviária	44,0	Além Paraíba-MG (18)	auto	1h	ajuste
3.ª) Rodoviária	54,0	Barra de São Francisco (14), Além Paraíba-MG (28) e Antônio Carlos -MG (39)	auto	1h 20m	ajuste

12. Carmo (conclusão)

LOCALIDADES EXTREMAS (Número e espécies de vias)	Distância (km)	ITINERÁRIOS (Localidades e quilometragem)	Meio de transporte	Tempo (horas e minutos)	Preço (Cr$)
A) À CAPITAL ESTADUAL.					
1.ª) Mista: rodoviária..... e ferroviária.....	2,0 206,0	Até Estação de Carmo..... Barra de São Francisco (10), Sumidouro (23), Murineli (46), Nova Friburgo (87), Cachoeiras de Macacu (123), Visconde de Itaboraí (172) e São Gonçalo (196)	ônibus LR	4m 12h 35m	2,50 62,00
2.ª) Rodoviária.....	207,0	Barra de São Francisco (14), Sumidouro* (27), Murineli (45), Conselheiro Paulino (73), Nova Friburgo* (78), Cachoeiras de Macacu (122), Itaboraí (171), Manilha (178,5), Alcântara (188,5) e Trihobó (194)	ônibus	6h 50m	80,00
3.ª) Rodoviária.....	214,0	Duas Barras* (31), Monerá (49), Bom Jardim (62), Conselheiro Paulino (80), Nova Friburgo (85), Cachoeiras de Macacu (129), Itaboraí (178), Manilha (185,5), Alcântara (195,5) e Trihohó (201).....	ônibus	6h 50m	82,00
4.ª) Rodoviária.....	207,0	Duas Barras (31), Murineli (45), Conselheiro Paulino (73), Nova Friburgo (78), Cachoeiras de Macacu (122), Itaboraí (171), Manilha (178,5), Alcântara (188,5) e Trihohó (194).....	auto	5h	ajuste
E) À CAPITAL FEDERAL.					
1.ª) Rodoviária.....	199,0	Pôrto Novo do Cunha*-MG (18), Sapucaia (46), Areal (87), Petrópolis (131,5) e Parada de Lucas-DF (183,5).....	ônibus	5h	72,00
2.ª) Mista: rodoviária..... e ferroviária.....	18,0 190,0	Até Estação de Pôrto Novo do Cunha-MG Sapucaia (28), Três Rios (64), Petrópolis (132) e Duque de Caxias (170).....	ônibus LR	35m 7h 25m	8,00 65,00
3.ª) Mista: rodoviária..... e ferroviária.....	2,0 ~~246,0~~ 239	Até Estação de Carmo..... Barra de São Francisco (10), Sumidouro (23), Murineli (46), Nova Friburgo (87), Cachoeiras de Macacu (123), Visconde de Itaboraí (172), Magé (188) e Duque de Caxias (226).....	ônibus LR	4m 13h 20m	2,50 72,20
4.ª) Mista: — e Marítima.....	— 6,0	Até a Capital Estadual..... Direto.....	— lancha	— 20m	— 3,00
5.ª) Rodoviária.....	261,5	Via Sumidouro, Nova Friburgo — Magé, com baldeações em Sumidouro e Nova Friburgo.....	ônibus	8h 30m	100,00
6.ª) Rodoviária.....	268,5	Via Duas Barras — Monerá — Nova Friburgo — Magé, com baldeações com Duas Barras e Nova Friburgo.....	ônibus	8h 30m	107,00
7.ª) Rodoviária.....	261,5	Via Duas Barras — Murineli — Nova Friburgo e Magé.....	auto	6h 20m	ajuste

* Baldeação. — (1) Das quais 4h 15m na baldeação. — (2) Há ligação direta ferroviária para Sapucaia, obrigando, entretanto, pernoite em Pôrto Novo do Cunha-MG. — (3) Há ligação ferroviária direta para Volta Grande-MG, obrigando, entretanto, pernoite em Melo Barreto-MG.

13. Casimiro de Abreu

LOCALIDADES EXTREMAS (Número e espécies de vias)	Distância (km)	ITINERÁRIOS (Localidades e quilometragem)	Meio de transporte	Tempo (horas e minutos)	Preço (Cr$)
A) À ALGUNS POVOADOS:					
1. Califórnia					
Ferroviária.....	33,0	Professor Souza (8), Rio Dourado (15) e Rocha Leão (24).....	* LR	50m	11,20
2. Córrego da Luz					
Rodoviária.....	5,0	Direto.....	caminhão	10m	ajuste

MUNICÍPIO DE CASIMIRO DE ABREU

ÁREA: 660 km²

13. Casimiro de Abreu (continuação)

LOCALIDADES EXTREMAS (Número e espécies de vias)	Distância (km)	ITINERÁRIOS (Localidades e quilometragem)	Meio de transporte	Tempo (horas e minutos)	Preço (Cr$)
3. Professeor Souza					
1.ª) Ferroviária	8,0	Direto	LR	15m	5,00
2.ª) Rodoviária	9,5	Direto	caminhão	20m	ajuste
4. Rio Dourado					
1.ª) Ferroviária	15,0	Professor Souza (8)	LR	30m	5,10
2.ª) Rodoviária	18,5	Professor Souza (9,5)	caminhão	40m	ajuste
5. Rio das Ostras					
Rodoviária	43,5	Professor Souza (9,5), Rio Dourado (18,5) e entroncamento para Barra de São João (37,5)	caminhão	1h 30m	ajuste
6. Rocha Leão					
1.ª) Ferroviária	24,0	Professor Souza (8) e Rio Dourado (15)	LR	40m	7,90
2.ª) Rodoviária	39,5	Professor Souza (9,5) e Rio Dourado (18,5)	caminhão	1h 10m	ajuste
B) ÀS OUTRAS SEDES DISTRITAIS.					
1. Barra de São João					
Rodoviária	39,5	Professor Souza (9,5) e Rio Dourado (18,5)	caminhão	1h 20m	ajuste
C) ÀS SEDES MUNICIPAIS LIMÍTROFES:					
1. Araruama					
1.ª) Mista: ferroviária	64,0	Até Estação de Rio Bonito	LR	1h 30m	20,50
e rodoviária	43,0	Boa Esperança (16) e Itatiquara (36)	ônibus	1h 25m	17,50
2.ª) Mieta: ferroviária	37,0	Até Estação de Silva Jardim	LR	55m	11,70
e rodoviária	34,0	Sampaio (12), Morro Grande (22) e Itatiquara (27)	auto	1h	ajuste
3.ª) Rodoviária	79,0	Silva Jardim* (45) Sampaio (57), Morro Grande (67) e Itatiquara (72)	(1) misto	2h	ajuste
4.ª) Rodoviária	97,0	Rio Dourado (18,5), Barra de São João* (39,5), entrada de São Pedro da Aldeia (71) e Iguaba Grande (83)	(2) misto	2h 30m	...
5.ª) Rodoviária	98,5	Rio Dourado (18,5), Barra de São João (39,5) e São Vicente de Paulo (80,5)	caminhão	3h 20m	ajuste
2. Cabo Frio					
1.ª) Rodoviária	83,0	Rio Dourado (18,5), Barra de São João* (39,5), Gargoá (41), Tamoios (57), São Pedro da Aldeia* (71,7), Campo Redondo (74,7) Vinhateiro (78,7) e Pôrto do Carro (79,7)	(2) misto	2h 10m	...
2.ª) Rodoviária	119,0	Silva Jardim* (45), Sampaio (57), Morro Grande (67), Itatiquara (72), Araruama* (79), Iguaba Grande (93), São Pedro da Aldeia (107,7), Campo Redondo (110,7), Vinhateiro (114,7) e Pôrto do Carro (115,7)	(1) misto	3h	ajuste
3. Macaé					
1.ª) Ferroviária	54,0	Professor Souza (8), Rio Dourado (15), Rocha Leão (24), Califórnia (33) e Imboassica (43)	LR	1h 20m	17,80
2.ª) Rodoviária	70,5	Rio Dourado (18,5) e Rio das Ostras* (43,5)	(3) misto	2h 15m	...

13. Casimiro de Abreu (conclusão)

LOCALIDADES EXTREMAS (Número e espécies de viae)	Distância (km)	ITINERÁRIOS (Localidades e quilometragem)	Meio de traneporte	Tempo (horas e minutos)	Preço (Cr$)
4. Nova Friburgo					
1.ª) Ferroviária	172,0	Poço d'Anta (17), Juturnaíba (27), Silva Jardim (37), Cesário Alvim (46), Rio Bonito (64), Tanguá (74), Estação de Itaboraí* (95), Japuíba (124) e Cachoeiras de Macacu (136)	LR	9h 10m	57,90
2.ª) Rodoviária	189,0	Silva Jardim* (45), Rio Bonito* (75), Tanguá (85), Iguá* (99), Japuíba (129,5) e Cachoeiras de Macacu (145)	(4) misto	6h	...
5. Silva Jardim					
1.ª) Ferroviária	37,0	Poço d'Anta (17) e Juturnaíba (27)	LR	55m	11,70
2.ª) Rodoviária	45,0	Direto	caminhão	1h	ajuste
D) À CAPITAL ESTADUAL:					
1.ª) Ferroviária	129,0	Poço d'Anta (17), Juturnaíba (27), Silva Jardim (37), Cesário Alvim (46) Rio Bonito (64), Tanguá (74), Estação de Itaboraí (95) e São Gonçalo (110)	LR	4h	38,60
2.ª) Rodoviária	138,0	Silva Jardim* (45), Rio Bonito* (75), Itaboraí (102), Manilha (109,5), Alcântara (119,5) e Tribobó (125)	(4) misto	4h	...
E) À CAPITAL FEDERAL:					
1.ª) Ferroviária	169,0	Poço d'Anta (17), Juturnaíba (27), Silva Jardim (37), Cesário Alvim (46), Rio Bonito (64), Tanguá (74), Estação de Itaboraí (95), Magé (111) e Duque de Caxias (149)	LR	4h 50m	51,80
2.ª) Rodoviária	192,5	Silva Jardim* (45), Rio Bonito (75), Itaboraí (102), Manilha (109,5) e Magé (131)	(1) misto	5h	ajuste

* Baldeação. — (1) Caminhão até Silva Jardim e depois auto. — (2) Caminhão até Barra de São João e depois ônibus: — (3) Caminhão até Rio das Ostras e depois ônibus. — (4) Caminhão até Silva Jardim e depois ônibus.

14. Conceição de Macabu

LOCALIDADES EXTREMAS (Número e espécies de viae)	Distância (km)	ITINERÁRIOS (Localidades e quilometragem)	Meio de traneporte	Tempo (horas e minutos)	Preço (Cr$)
A) À ALGUNS POVOADOS:					
1. Curato de Santa Catarina					
Rodoviária	9,0	Direto	ônibus	15m	3,00
2. Patos					
1.ª) Ferroviária	20,0	Ponto Pinheiro (8) e Macabuzinho (15)	LR	55m	7,60
2.ª) Rodoviária	23,0	Ponto Pinheiro (10) e Macabuzinho (17)	auto	40m	ajuste
3.ª) Rodoviária	57,0	Curato de Santa Catarina (9), Fazenda dos Quarenta* (30) e Capelinha (45)	ônibus	2h	...
3. Ponto Pinheiro					
1.ª) Ferroviária	8,0	Direto	LR	25m	4,10
2.ª) Rodoviária	10,0	Direto	auto	15m	ajuste

MUNICÍPIO DE CONCEIÇÃO DE MACABU

ÁREA: 313 km²

LEGENDAS

- CIDADE
- VILA
- Povoado
- NAVEGAÇÃO MARÍTIMA
- RODOVIA FEDERAL
- RODOVIA ESTADUAL
- ESTRADA DE RODAGEM MUNICIPAL
- ESTRADA CARROÇAVEL MUNICIPAL
- ESTRADA DE FERRO

14. Conceição de Macabu (continuação)

LOCALIDADES EXTREMAS (Número e espécie da via)	Distância (km)	ITINERÁRIOS (Localidades e quilometragem)	Meio de transporte	Tempo (horas e minutos)	Preço (Cr$)
B) ÀS OUTRAS SEDES DISTRITRAIS:					
1. Macabuzinho					
1.ª) Ferroviária	15,0	Ponto Pinheiro (8)	LR	45m	4,10
2.ª) Rodoviária	17,0	Ponto Pinheiro (10)	auto	30m	ajuste
C) ÀS SEDES MUNICIPAIS LIMÍTROFES.					
1. Campos					
1.ª) Ferroviária	78,0	Macabuzinho (15), Conde de Araruama* (29), Macaco (32), Panorama (36), Batalha (40), Dôres de Macabu (44), Guriri (56), Lagamar (66) e Cupim (69)	LR	(1) 3h 50m	25,40
2.ª) Rodoviária	118,0	Curato de Santa Catarina (9), Fazenda dos Quarenta *(30), Capelinha (45), Patos (57), Elesbão (72), Ibitioca (100) e Cupim (109)	ônibus	3h 40m	41,00
2. Macaé					
1.ª) Rodoviária	51,5	Curato de Santa Catarina (9), Fazenda dos Quarenta (30) e Barra (49,5)	ônibus	1h 40m	20,00
2.ª) Ferroviária	73,0	Macabuzinho (15), Conde de Araruama* (29), Carapebus (45) e Cabiúnas (59)	LR	(1) 4h 5m	23,40
3. Santa Maria Madalena					
1.ª) Ferroviária	65,0	Triunfo (11), Trajano de Morais (38) e Dr. Loreti (46)	LR	4h	16,80
2.ª) Rodoviária	66,0	Triunfo (11), Trajano de Morais (29), Visconde de Imbé (41) e Manoel de Morais (48)	auto	1h 40m	ajuste
3.ª) Rodoviária	33,0	Triunfo (11), Dr. Loreti (20) e Arrancha-douro (32)	auto	1h	ajuste
4. Trajano de Morais					
1.ª) Ferroviária	38,0	Triunfo (11)	LR	2h	10,00
2.ª) Rodoviária	29,0	Triunfo (11)	auto	45m	ajuste
D) À CAPITAL ESTADUAL:					
1.ª) Ferroviária	256,0	Macabuzinho (15), Conde de Araruama* (29), Macaé (73), Casimiro de Abreu (127), Silva Jardim (164), Rio Bonito (191), Estação de Itaboraí (214), Visconde de Itaboraí (222) e São Gonçalo (246)	LR	(1) 9h 40m	74,20
2.ª) Rodoviária	245,5	Curato de Santa Catarina (9), Fazenda dos Quarenta (30), Macaé *(51,5), Barra de São João (86,5), entrada de São Pedro da Aldeia (118), Araruama (144), Bacaxá (160), Sampaio Correia (176,5), Itapeteiú (196), Inoã (215,5), Rio do Ouro (224,5) e Tribobó (232,5)	ônibus	7h 40m	78,00
3.ª) Rodoviária	265,0	Triunfo (11), Trajano de Morais (29), Visconde de Imbé (41), Manoel de Morais (48), Macuco (69), Cordeiro (87), Bom Jardim (113), Nova Friburgo (136), Cachoeiras de Macacu (180), Itaboraí (229), Manilha (236,5), Alcântara (246,5) e Tribobó (252)	auto	6h 40m	ajuste
E) À CAPITAL FEDERAL:					
1.ª) Ferroviária	296,0	Macabuzinho (15), Conde de Araruama* (29), Macaé (73), Casimiro de Abreu (127), Silva Jardim (164), Rio Bonito (191), Estação de Itaboraí (214), Visconde de Itaboraí (222), Magé (238) e Duque de Caxias (276)	LR	(1) 10h 25m	...

14. Conceição de Macabu (conclusão)

LOCALIDADES EXTREMAS (Número e espécies de vias)	Distância (km)	ITINERÁRIOS (Localidades e quilometragem)	Meio de transporte	Tempo (horas e minutos)	Preço (Cr$)
2.ª) Rodoviária	304,5	Curato de Santa Catarina (9), Fazenda dos Quarenta (30), Macaé (51,5), Barra de São João (86,5), entrada de São Pedro da Aldeia (118), Araruama (144), Rio Bonito (187), Itaboraí (214), Manilha (221,5) e Magé (243)	ônibus	9h	82,00
3.ª) Mista. —	—	Até a Capital Estadual	—	—	—
e marítima	6,0	Direto	lancha	20m	3,00
4.ª) Rodoviária	319,5	Triunfo (11), Trajano de Morais (29), Visconde de Imbé (41), Manoel de Morais (48), Macuco (69), Cordeiro (87), Bom Jardim (113), Nova Friburgo (136), Cachoeiras de Macacu (180), Itaboraí (229), Manilha (236,5) e Magé (258)	auto	8h	ajuste

Baldeação. — (1) Das quais 1h 30m na baldeação.

15. Cordeiro

LOCALIDADES EXTREMAS (Número e espécies de vias)	Distância (km)	ITINERÁRIOS (Localidades e quilom tragem)	Meio de transporte	Tempo (horas e minutos)	Preço (Cr$)
A) A ALGUNS POVOADOS:					
1. Pena					
Rodoviária	13,0	Direto	auto	25m	120,00
B) ÀS OUTRAS SEDES DISTRITAIS:					
1. Macuco					
1.ª) Rodoviária	18,0	Direto	ônibus	35m	7,50
2.ª) Ferroviária	20,0	Andrade (10) e Val de Palmas (15)	LR	50m	5,00
C) ÀS SEDES MUNICIPAIS LIMÍTROFES:					
1. Bom Jardim					
1.ª) Rodoviária	26,0	Monerá (13) e Santo Antônio (25)	ônibus	50m	10,00
2.ª) Ferroviária	22,0	Santo Expedito (3), Santana (6), Monerá (10), Holofote (14) e Fluminense (19)	LR	55m	7,30
2. Cantagalo					
1.ª) Rodoviária	7,0	Lavrinhas (4)	ônibus	14m	3,00
2.ª) Ferroviária	7.0	Lavrinhas (4)	LR	25m	5,00
3. Duas Barras					
1.ª) Rodoviária	34,0	Lavrinhas (4) e Cantagalo (7)	ônibus	1h 15m	14,00
2.ª) Rodoviária	31,0	Monerá* (13)	ônibus	1h	15,00
3.ª) Mista: ferroviária	10,0	Até Estação de Monerá, em Duas Barras	LR	30m	5,00
e rodoviária	18,0	Direto	ônibus	40m	10,00
4.ª) Rodoviária	29,0	Direto	auto	1h	ajuste
4. São Sebastião do Alto					
1.ª) Mista: ferroviária	20,0	Até Estação de Macuco	LR	50m	5,00
e rodoviária	25,0	Floresta (18)	ônibus	50m	...
2.ª) Rodoviária	43,0	Macuco (18) e Floresta* (36)	auto	1h 5m	ajuste

MUNICÍPIO DE CORDEIRO

ÁREA: 242 km²

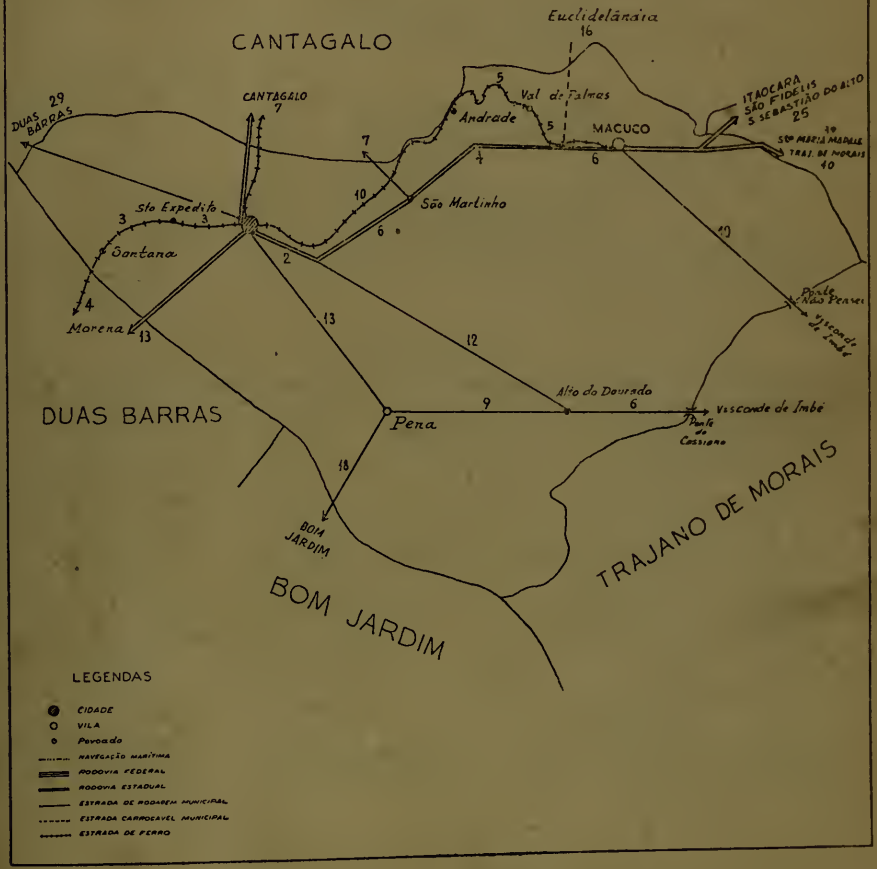

15. Cordeiro (conclusão)

LOCALIDADES EXTREMAS (Número e espécies de viae)	Distância (km)	ITINERÁRIOS (Localidades e quilometragem)	Meio de transporte	Tempo (horas e minutos)	Preço (Cr$)
5. Trajano de Morais					
1.ª) Rodoviária	58,0	Macuco (18), Manoel de Morais (39) e Visconde de Imbé (46)	auto	1h 30m	ajuste
2.ª) Mista: ferroviária	20,0	Até Estação de Macuco	LR	50m	5,00
e rodoviária	40,0	Manoel de Morais (21) e Visconde de Imbé (28)	auto	1h 20m	300,00
D) À CAPITAL ESTADUAL:					
1.ª) Rodoviária	178,0	Monerá (13), Bom Jardim (26), Conselheiro Paulino (44), Nova Friburgo (49), Cachoeiras de Macacu (93), Itaboraí (142), Manilba (149,5), Alcântara (159,5) e Tribobó (165)	ônibus	5h 50m	69,50
2.ª) Ferroviária	161,0	Monerá (10), Bom Jardim (22), Conselheiro Paulino (44), Nova Friburgo (50), Cachoeiras de Macacu (86), Visconde de Itaboraí (127) e São Gonçalo (151)	LR	9h 15m	50,80
E) À CAPITAL FEDERAL:					
1.ª) Ferroviária	201,0	Monerá (10), Bom Jardim (22), Conselheiro Paulino (44), Nova Friburgo (50), Cachoeiras de Macacu (86), Visconde de Itaboraí (127), Magé (143) e Duque de Caxias (181)	LR	10h	63,10
2.ª) Mista. —	—	Até a Capital Estadual	—	—	—
e marítima	6,0	Direto	lancha	20m	3,00
3.ª) Rodoviária	232,5	Monerá (13), Bom Jardim (26), Conselheiro Paulino (44), Nova Friburgo (49), Cachoeiras de Macacu (93), Itaboraí (142), Manilba (149,5) e Magé (171)	auto	5h 45m	ajuste

* Baldeação.

16. Duas Barras

LOCALIDADES EXTREMAS (Número e espécies de viae)	Distância (km)	ITINERÁRIOS (Localidades e quilometragem)	Meio de transporte	Tempo (horas e minutos)	Preço (Cr$)
A) À ALGUNS POVOADOS:					
1. Olofote					
Rodoviária	23,0	São João dos Coelhos (8) e Monerá (18)	ônibus	45m	13,00
2. Riachuelo					
Rodoviária	15,0	Direto	auto	25m	120,00
3. São João dos Coelhoe					
Rodoviária	8,0	Direto	ônibus	15m	5,00
4. Três Barras					
Rodoviária	10,5	Direto	ônibus	20m	4,50
5. Vargem Grande					
1.ª) Rodoviária	21,0	Murineli (14)	auto	30m	150,00
2.ª) Rodoviária	22,5	Três Barras (10,5)	auto	40m	180,00

16. Duas Barras (continuação)

LOCALIDADES EXTREMAS (Número e espécies de viae)	Distância (km)	ITINERÁRIOS (Localidades e quilometragem)	Meio de transporte	Tempo (horas e minutos)	Preço (Cr$)
B) ÀS OUTRAS SEDES DISTRITAIS:					
1. Monerá					
Rodoviária	18,0	São João dos Coelhos (8)	ônibus	40m	10,00
C) AS SEDES MUNICIPAIS LIMÍTROFES:					
1. Bom Jardim					
1.ª) Rodoviária	31,0	São João dos Coelhos (8), Monerá (18) e Olofote (23)	ônibus	1h 30m	15,00
2.ª) Mista: rodoviária	18,0	Até Estação de Monerá	ônibus	40m	10,00
e ferroviária	12,0	Olofote (4) e Fluminense (9)	LR	30m	5,00
2. Cantagalo					
1.ª) Rodoviária	27,0	Direto	ônibus	1h	11,00
2.ª) Rodoviária	38,0	São João dos Coelhos (8), Monerá* (18) Cordeiro (31) e Lavrinhas (35)	ônibus	1h 20m	18,00
3.ª) Mista: rodoviária	18,0	Até Estação de Monerá	ônibus	40m	10,00
e ferroviária	17,0	Santana (4), Santo Expedito (7), Cordeiro (10) e Lavrinhas (14)	LR	1h 15m	5,70
3. Carmo					
1.ª) Rodoviária	31,0	Direto	ônibus	1h	12,00
2.ª) Mista: rodoviária	14,0	Até Estação de Murineli, em Sumidouro	auto	20m	120,00
ferroviária	46,0	Até Estação de Carmo	LR	2h 45m	12,40
e rodoviária	2,0	Direto	ônibus	4m	2,50
4. Cordeiro					
1.ª) Rodoviária	34,0	Cantagalo (27) e Lavrinhas (30)	ônibus	1h 15m	14,00
2.ª) Rodoviária	31,0	São João dos Coelhos (8) e Mouerá* (18)	ônibus	1h	15,00
3.ª) Mista: rodoviária	18,0	Até Estação de Monerá	ônibus	40m	10,00
e ferroviária	10,0	Santana (4) e Santo Expedito (7)	LR	25m	5,00
Rodoviária	29,0	Direto	auto	1h	200,00
5. Nova Friburgo					
1.ª) Rodoviária	54,0	São João dos Coelhos (8), Monerá (18), Olofote (23), Bom Jardim (31) e Conselheiro Paulino (49)	ônibus	2h	25,00
2.ª) Mista: rodoviária	18,0	Até Estação de Monerá	ônibus	40m	10,00
e ferroviária	40,0	Olofote (4), Bom Jardim (12), Banquete (21), Riograndina (26) e Conselheiro Paulino (34)	LR	2h	9,80
3.ª) Mista: rodoviária	14,0	Até Estação de Murineli, em Sumidouro	auto	20m	120,00
e ferroviária	41,0	Dona Mariana (11) e Conselheiro Paulino (35)	LR	2h 25m	10,90
4.ª) Rodoviária	47,0	Murineli (14), Vargem Grande (21), Riograndina (34) e Conselheiro Paulino (42)	auto	1h 30m	300,00
5.ª) Rodoviária	37,0	Três Barras (10,5), Riograndina (24) e Conselheiro Paulino (32)	ônibus	1h 30m	16,00
6. Sumidouro					
1.ª) Rodoviária	58,0	Carmo* (31), Barra de São Francisco (45) e Bela Jona (52)	ônibus	1h 40m	22,50
2.ª) Rodoviária	32,0	Murineli (14) e Barão de Aquino (20)	auto	50m	200,00
3.ª) Mista: rodoviária	14,0	Até Estação de Murineli, em Sumidouro	auto	20m	120,00
e ferroviária	23,0	Barão de Aquino (13)	LR	1h 25m	6,00

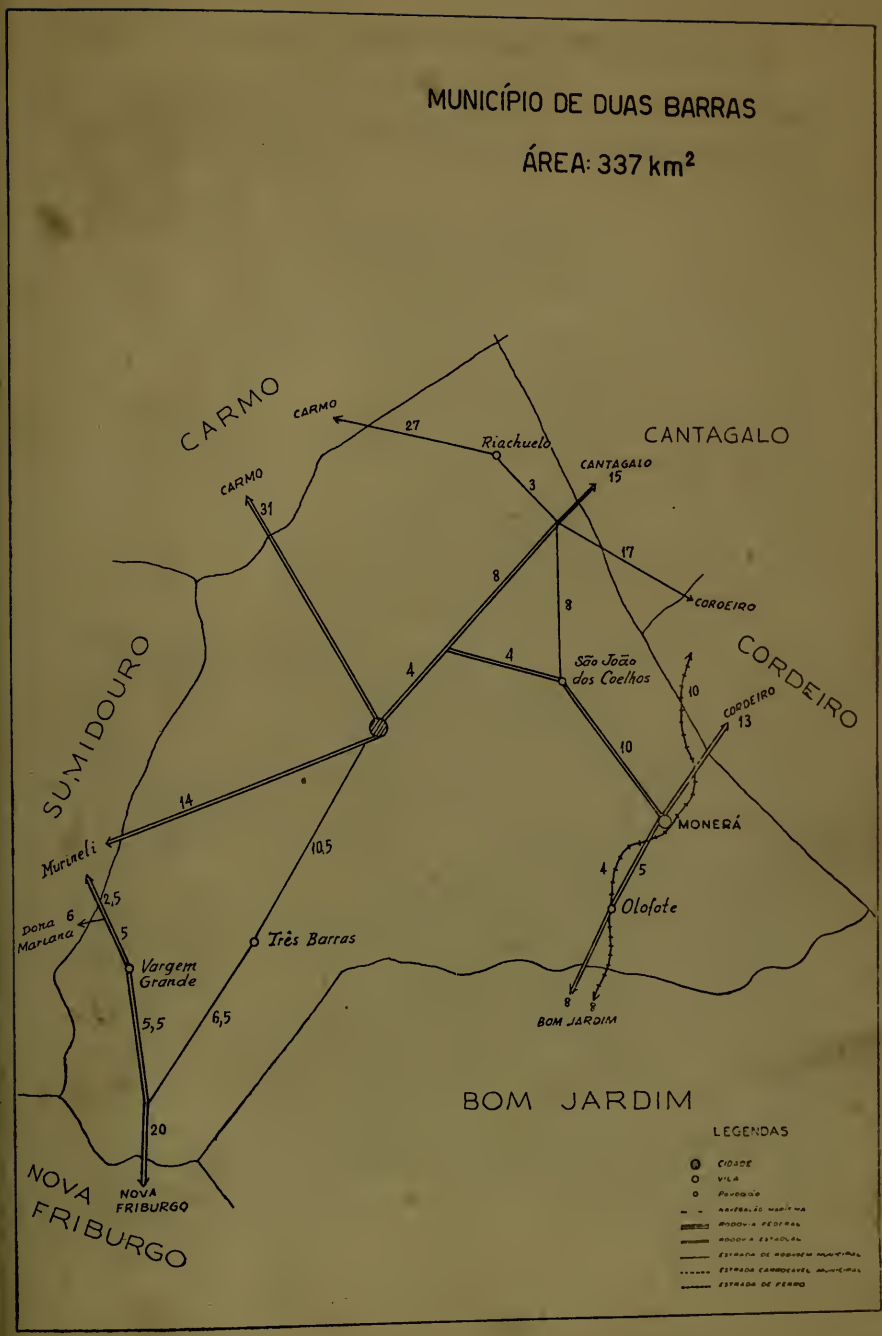
MUNICÍPIO DE DUAS BARRAS
ÁREA: 337 km²
CARMO
CANTAGALO
CORDEIRO
SUMIDOURO
BOM JARDIM
NOVA FRIBURGO
Riachuelo
São João dos Coelhos
Murineli
Dona Mariana
Vargem Grande
Três Barras
Olofote
MONERÁ
BOM JARDIM
NOVA FRIBURGO
CARMO
CARMO
CANTAGALO
CORDEIRO
CORDEIRO
27
31
3
15
17
8
8
4
4
10
13
10
14
10,5
2,5
6
5
5,5
6,5
20
4
5
8
8
LEGENDAS
CIDADE
VILA
POVOADO
RODOVIA FEDERAL
RODOVIA ESTADUAL
ESTRADA DE RODAGEM MUNICIPAL
ESTRADA CARROÇAVEL MUNICIPAL
ESTRADA DE FERRO

16. Duas Barras (conclusão)

LOCALIDADES EXTREMAS (Número e espécies de vias)	Distância (km)	ITINERÁRIOS (Localidades e quilometragem)	Meio de transporte	Tempo (horas e minutos)	Preço (Cr$)
D) À CAPITAL ESTADUAL.					
1.ª) Rodoviária	183,0	São João dos Coelhos (8), Monerá (18), Olofote (23), Bom Jardim (31), Conselheiro Paulino (49), Nova Friburgo* (54), Cachoeiras de Macacu (98), Itaboraí (147), Manilha (154,5), Alcântara (164,5) e Tribobó (170)	ônibus	5h 45m	70,00
2.ª) Mista: rodoviária	18,0	Até Estação de Monerá	ônibus	40m	10,00
e ferroviária	159,0	Olofote (4), Bom Jardim (12), Banquete (21), Riograndina (26), Conselheiro Paulino (34), Nova Friburgo (40), Cachoeiras de Macacu (76), Visconde de Itaboraí (125) e São Gonçalo (149)	LR	8h 50m	47,80
3.ª) Mista: rodoviária	14,0	Até Estação de Murineli, em Sumidouro	auto	20m	120,00
e ferroviária	160,0	Dona Mariana (11), Conselheiro Paulino (35), Nova Friburgo (41), Cachoeiras de Macacu (77), Visconde de Itaboraí (126) e São Gonçalo (150)	LR	9h 40m	47,80
4.ª) Rodoviária	176,0	Murineli (14), Vargem Grande (21), Riograndina (34), Conselheiro Paulino (42), Nova Friburgo (47), Cachoeiras de Macacu (91), Itaboraí (140), Manilha (147,5), Alcântara (157,5) e Tribobó (163)	auto	4h 30m	1 500,00
5.ª) Rodoviária	166,5	Três Barras (10,5), Riograndina (24,5), Conselheiro Paulino (32,5), Nova Friburgo* (37,5), Cachoeiras de Macacu (21,5), Itaboraí (130,5), Manilha (138), Alcântara (148) e Tribobó (153,5)	ônibus	5h 30m	66,00
E) À CAPITAL FEDERAL.					
1.ª) Mista: rodoviária	18,0	Até Estação de Monerá	ônibus	40m	10,00
e ferroviária	199,0	Olofote (4), Bom Jardim (12), Banquete (21), Riograndina (26), Conselheiro Paulino (34), Nova Friburgo (40), Cachoeiras de Macacu (76), Visconde de Itaboraí (125), Magé (141) e Duque de Caxias (179)	LR	9h 35m	60,00
2.ª) Rodoviária	237,5	Até Manilha (154,5), via Monerá–Nova Friburgo*, e depois Magé (176)	ônibus	8h	95,00
3.ª) Mista. —	—	Até a Capital Estadual	—	—	—
e marítima	6,0	Direto	lancha	20m	3,00
4.ª) Mista: rodoviária	14,0	Até Estação de Murincli, em Sumidouro	auto	20m	120,00
e ferroviária	200,0	Dona Mariana (11), Conselheiro Paulino (35), Nova Friburgo (41), Cachoeiras de Macacu (77), Visconde de Itaboraí (126), Magé (142) e Duque de Caxias (180)	LR	10h 40m	50,00
5.ª) Mista: rodoviária	49,0	Até Estação de Pôrto Novo do Cunha–MG via Carmo* (31)	ônibus	1h 20m	20,00
e ferroviária	190,0	Sapucaia (28), Três Rios (64), Petrópolis (132) e Duque de Caxias (170)	LR	7h 30m	65,00
6.ª) Rodoviária	230,0	Carmo *(31), Pôrto Novo do Cunha*–MG (49), Sapucaia (77), Areal (119), Petrópolis (162,5) e Parada de Lucas–DF (214,5)	ônibus	7h 25m	84,00
7.ª) Rodoviária	232,0	Murineli (14), Sumidouro (32), Nossa Senhora da Aparecida (52), Sapucaia (79), Areal (120), Petrópolis (164,5) e Parada de Lucas–DF (216,5)	auto	5h 50m	2 000,00
8.ª) Rodoviária	224,3	Murineli (14), Sumidouro (32), Terssópolis (104), Petrópolis (156,8) e Parada de Lucas–DF (208,8)	auto	6h	2 000,00
9.ª) Rodoviária	230,5	Até Manilha (147,5), via Murineli–Nova Friburgo, e depois Magé (169)	auto	5h 45m	2 000,00
10.ª) Rodoviária	221,0	Até Manilha (138), via Três Barras–Nova Friburgo, e depois Magé (159,5)	auto	5h 30m	2 000,00

* Baldeação.

17. Duque de Caxias

LOCALIDADES EXTREMAS (Número e espécies de vias)	Distância (km)	ITINERÁRIOS (Localidades e quilometragem)	Meio de transporte	Tempo (horas e minutos)	Preço (Cr$)
A) À ALGUNS POVOADOS:					
1. Angélica					
1.ª) Ferroviária	23,0	Gramacho (4) São Bento (6), Campos Elíseos (10), Saracuruna (15), Anhangá (17) e Imbariê (20)	LR	40m	2,70
2.ª) Rodoviária	28,0	Gramacho (4) São Bento (9), Pilar (13), Santa Cruz (19) e entrada para Imbariê (24)	auto	40m	200,00
2. Pilar					
Rodoviária	13,0	Gramacho (4) e São Bento (9)	ônibus	25m	3,00
3. Santa Cruz					
Rodoviária	19,0	Gramacho (4), São Bento (9) e Pilar (13)	ônibus	35m	4,00
4. São Bento					
1.ª) Rodoviária	9,0	Gramacho (4)	ônibus	15m	2,00
2.ª) Ferroviária	6,0	Gramacho (4)	LR	10m	2,40
5. Saracuruna					
Ferroviária	15,0	Gramacho (4), São Bento (6) e Campos Elíseos (10)	LR	25m	2,40
6. Xerém					
1.ª) Rodoviária	29,0	Gramacho (4), São Bento (9), Pilar (13), Santa Cruz (19) e Fábrica Nacional de Motores (25)	auto	45m	230,00
2.ª) Mista. rodoviária	11,0	Até Estação de Belfort Roxo, em Nova Iguaçu	ônibus	20m	2,50
e ferroviária	27,3	Aurora (0,9), Babi (6,8), Lamarão (19,6) e João Pinto (25)	CB	1h 25m	...
3.ª) Ferroviária	78,2	De Duque de Caxias a Capital Federal (20), da Capital Federal a Xerém (58,2)	LR e CB	3h 40m	...
B) ÀS OUTRAS SEDES DISTRITAIS:					
1. Imbariê					
1.ª) Ferroviária	20,0	Gramacho (4), São Bento (6), Campos Elíseos (10), Saracuruna (15) e Anhangá (17)	LR	30m	2,40
2.ª) Rodoviária	24,3	Gramacho (4), São Bento (9) e Pilar (13)	auto	35m	180,00
C) ÀS SEDES MUNICIPAIS LÍMITROFES:					
1. Magé					
1.ª) Rodoviária	43,0	Gramacho (4), São Bento (9), Pilar (13), entrada de Imbariê (23,5), Santa Dalila (30.5) e entrada de Suruí (34,5)	ônibus	1h	20,50
2.ª) Ferroviária	38,0	Gramacho (4), São Bento (6), Campos Elíseos (10), Saracuruna (15), Bongaba (24), Santa Dalila (27), Suruí (29) e Santa Guilhermina (34)	LR	1h	12,70
2. Nova Iguaçu					
1.ª) Rodoviária	20,0	São João de Meriti (8), A. Pôrto (11), Coelho da Rocha (12), Belford Roxo (14) e Prata (16)	ônibus	40m	5,00

MUNICÍPIO DE DUQUE DE CAXIAS

ÁREA: 464 km²

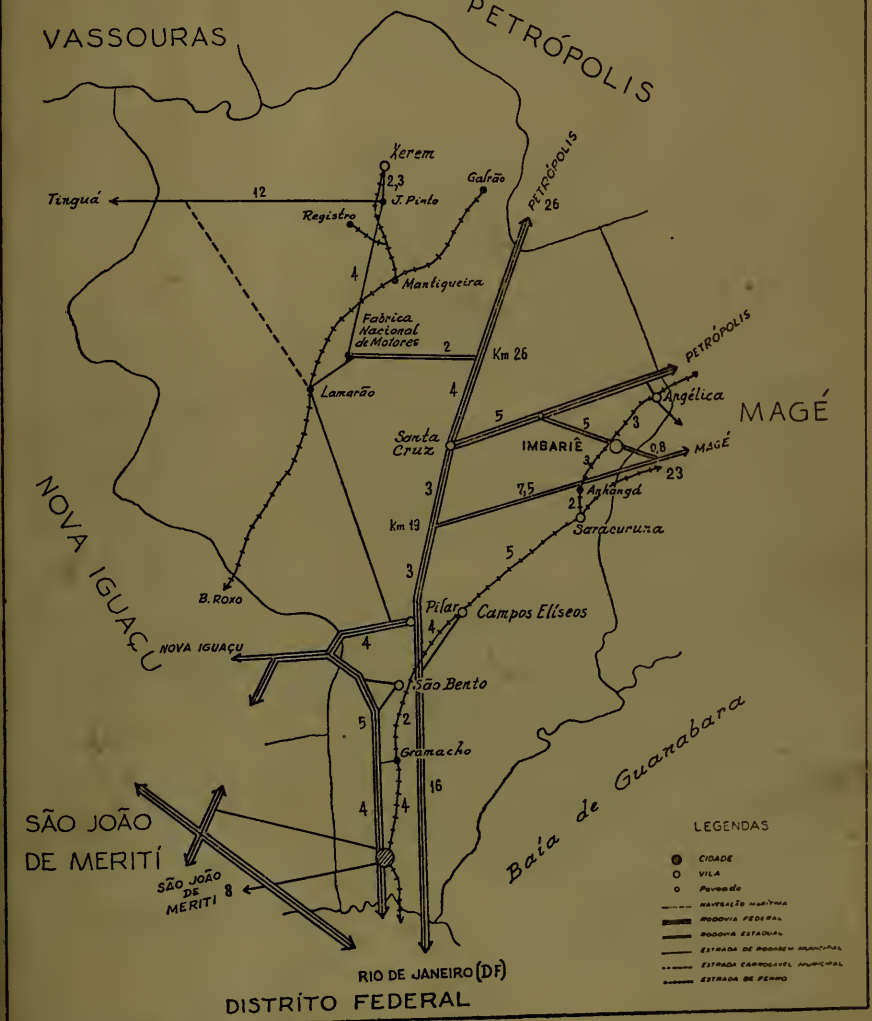

17. Duque de Caxias (continuação)

LOCALIDADES EXTREMAS (Número a aapéciaa da vias)	Diatância (km)	ITINERÁRIOS (Localidadas e quilomatragem)	Meio de traneporte	Tempo (horas e minutos)	Preço (Cr$)
2.ª) Rodoviária	17,0	Vilar dos Talaa (6), Coelho da Rocha (9), Belford Roxo* (11) e Prata (13)	ônibus	35m	4,00
3.ª) Mista: rodoviária	14,0	Até Estação de Nilópolis	ônibus	25m	5,00
e ferroviária	6,6	Mesquita (3,2)	CB	9m	1,00
4.ª) Ferroviária	55,3	De Duque de Caxias à Capital Federal* (20); da Capital Federal a Nova Iguaçu (35,3)	LR e CB	1h 15m	1,70
5.ª) Rodoviária	20,0	Km 4 da Rodovia "Presidenta Dutra" (6) e km 15 da mesma Rodovia (17)	auto	25m	200,00
6.ª) Rodoviária	27,0	Gramacho (4), São Bento (9), B. Roxo (21) e Prata (23)	auto	50m	ajuste
3. Petrópolis					
1.ª) Ferroviária	38,0	Gramacho (4), São Bento (6), Campos Elíseos (10), Saracuruna (15), Anhangá (17), Imbariê (20), Angélica (23), Piahetá (25), Inhomirim (30), Meio da Serra (32) e Alto da Serra (36)	LR	1h 35m	15,00
2.ª) Rodoviária	57,0	Parada de Lucas*-DF (5), Pilar (21), Santa Cruz (27), entrada para Fábrica Nacional de Motores (31), Santa Rosa (40) e Quitandinha (51)	ônihus	1h 30m	35,00
3.ª) Rodoviária	49,0	Gramacho (4), São Bento (9), Pilar* (13), Santa Cruz (19), entrada para Fábrica Nacional de Motores (23), Santa Rosa (32) e Quitandinha (43)	ônibus	1h 15m	...
4.ª) Rodoviária	49,0	Gramacho (4), São Bento (9), Pilar (13), Santa Cruz (19), entrada para Imbariê (24), Inhomirim (34) e Alto da Serra (46,5)	auto	1h 15m	400,00
4. São João de Mariti					
1.ª) Rodoviária	8,0	Cruzamento no km 4 da Rodovia Presidante Dutra (6)	ônihus	15m	2,00
2.ª) Rodoviária	10,0	Vilar dos Teles (6) e cruzamento com o km 7 da Rodovia Praeidenta Dutra (7)	ônihus	20m	2,00
3.ª) Ferroviária	45,6	De Duque de Caxias à Capital Federal* (20); da Capital Federal a São João de Meriti (25,6)	LR e CB	1h 10m	1,40
5. Vassouras					
1.ª) Mista: rodoviária	14,0	Até Estação de Nilópolis	ônihus	25m	5,00
e ferroviária	120,0	Nova Iguaçu (6,6), Queimados (19,6), Japeri* (33,4), Governador Portala (83,3) e Sacra Família do Tinguá (99,5)	CB	3h 50m	31,00
2.ª) Mista. rodoviária	14,0	Até Estação de Nilópolis	ônibus	25m	5,00
e ferroviária	107,1	Nova Iguaçu (6,6), Queimados (19,6), Japeri (33,4), Engenheiro Paulo de Frontin (57,1), Mendes (64,2), Barra do Piraí (79,8) e Barão de Vassouras* (100,1)	CB	3h 40m	31,00
3.ª) Ferroviária	182,1	De Duque de Caxias a Três Rios* (106); de Três Rios a Barão de Vassouras (69,1) e de Barão de Vasouras a Vassouras (7)	LR e CB	(1) 10h 25m	47,00
4.ª) Rodoviária	102,5	Km 4* da Rodovia Praeidante Dutra (6), km 48,5 da mesma Rodovia ou Cabral (50,5); Paracambi-Tairetá (62,5), Engenheiro Paulo de Frontin (73,5), Mendes (82) e Ponte do Rocha (90,5)	ônihus	3h 30m	45,00
5.ª) Rodoviária	186,0	Pilar* (13), Quitandinha (43), Patrópolis (49), Areal (93,5), Três Rios (120) e Paraíba do Sul* (130)	ônibus	4h 30m	60,00
6. Rio da Janairo (DF)					
—	—	Ver descrição para Capital Federal (letra E)	—	—	—

17. Duque de Caxias (conclusão)

LOCALIDADES EXTREMAS (Número e espécies de vias)	Distância (km)	ITINERÁRIOS (Localidades e quilometragem)	Meio de transporte	Tempo (horas e minutos)	Preço (Cr$)
D) À CAPITAL ESTADUAL:					
1.ª) Mista. —	—	Até a Capital Federal	—	—	—
e marítima	6,0	Direto	lancha	20m	3,00
2.ª) Ferroviária	88,0	Gramacho (4), São Bento (6), Campos Elíseos (10), Saracuruna (15), Bongaba (24), Santa Dalila (27), Suruí (29), Santa Guilhermina (34), Magé (38), Sernambitiba (43), Visconde de Itaboraí* (54) e São Gonçalo (78)	LR	(2) 10h 30m	30,50
3.ª) Rodoviária	93,0	Gramacho (4), São Bento (9), Pilar (13), entrada para Imbariê (23,5), Santa Dalila (30,5), entrada para Suruí (34,5), Magé (43), Manilha (64,5), Alcântara (74,5) e Tribobó (80)	auto	2h 30m	600,00
E) À CAPITAL FEDERAL;					
1.ª) Rodoviária	20,5	Parada de Lucas-DF (5)	ônibus	35m	4,00
2.ª) Ferroviária	20,0	Vigário Geral-DF (3), Parada de Lucas-DF (4), Penha-DF (8) e Bonsucesso-DF (12)	LR	30m	0,50

* Baldeação. — (1) Das quais 1h 30m nas baldeações. — (2) Das quais 6 10m na baldeação.

18. Itaboraí

LOCALIDADES EXTREMAS (Número e espécies de vias)	Distância (km)	ITINERÁRIOS (Localidades e quilometragem)	Meio de transporte	Tempo (horas e minutos)	Preço (Cr$)
A) A ALGUNS POVOADOS:					
1. Areal					
Rodoviária	4,0	Dircto	auto	7m	30,00
2. Bandeirantes					
1.ª) Rodoviária	14,0	Venda das Pedras (2,5), Iguá (3,0) e Duques (9,0)	ônibus	15m	2,50
2.ª) Mista: rodoviária	2,5	Até Estação de Itaboraí (Venda das Pedras)	ônibus	5m	1,00
e ferroviária	10,0	Duques (5)	LR	12m	5,00
3. Curuzu					
1.ª) Rodoviária	27,0	Manilha (7,5), Marambaia (10), entrada de Monjolo *(11), Monjolo (17), Largo da Idéia (20), Cabuçu (24) e São José de Itaboraí (26)	ônibus	1h	10,00
2.ª) Rodoviária	18,0	Outeiro das Pedras (3), Lojas (9), Salvaterra (11), Cabuçu (15) e São José de Itaboraí (17)	auto	35m	100,00
4. Eecurial					
Mista: rodoviária	6,0	Até Estação de Pôrto das Caixas	auto	10m	50,00
e ferroviária	5,0	Direto	LR	8m	5,00
5. Ipitangae					
1.ª) Rodoviária	26,5	Venda das Pedras (2,5), Pico (9,5), Mutuapira (12,5) e Posse doe Coutinhoe (21,5)	ônibus	1h 5m	7,50
2.ª) Rodoviária	21,0	Venda das Pedras (2,5), Iguá (3), Duques (9,0), Bandeirantes (14,0) e Tanguá* (17)	ônibus	45m	7,00

MUNICÍPIO DE ITABORAÍ

ÁREA: 565 km²

LEGENDAS

- CIDADE
- VILA
- Povoado
- NAVEGAÇÃO MARÍTIMA
- RODOVIA FEDERAL
- RODOVIA ESTADUAL
- ESTRADA DE RODAGEM MUNICIPAL
- ESTRADA CARROÇAVEL MUNICIPAL
- ESTRADA DE FERRO

18. Itaboraí (continuação)

LOCALIDADES EXTREMAS (Número e espécies de vias)	Distância (km)	ITINERÁRIOS (Localidades e quilometragem)	Meio de transporte	Tempo (horas e minutos)	Preço (Cr$)
6. Lojas					
Rodoviária	9,0	Outeiro das Pedras (3)	auto	15m	50,00
7. Manilha					
Rodoviária	7,5	Direto	ônibus	15m	3,00
8. Marambaia					
Rodoviária	10,0	Manilha (7,5)	ônibus	20m	3,00
9. Mutuapira					
Rodoviária	12,5	Venda das Pedras (2,5) e Pico (9,5)	ônibus	30m	7,50
10. Outeiro das Pedrae					
Rodoviária	3,0	Direto	ônibus	5m	5,00
11. Pachecos					
Rodoviária	13,5	Venda das Pedras (2,5)	ônibus	25m	5,50
12. Perobas					
1.ª) Rodoviária	10,5	Venda das Pedras (2,5)	ônibus	20m	6,50
2.ª) Rodoviária	12,5	Venda das Pedras (2,5) e Pico (9,5)	ônibus	25m	7,00
13. Posse doe Coutinhoe					
1.ª) Rodoviária	21,5	Venda das Pedras (2,5), Pico (9,5) e Mutuapira (12,5)	ônibus	45m	7,50
2.ª) Rodoviária	26,0	Venda das Pedras (2,5), Iguá (3,0), Duques (9,0), Bandeirantes (14,0), Tanguá* (17) e Ipitangas (21)	ônibus	1h	8,50
3.ª) Rodoviária	21,5	Venda das Pedras (2,5) e Pachecos (13,5)	auto	40m	100,00
14. Salvaterra					
Rodoviária	11,0	Outeiro das Pedras (3) e Lojas (9)	auto	20m	50,00
15. Visconde de Itaboraí					
1.ª) Mista: rodoviária	2,5	Até Estação de Itaboraí (Venda das Pedras)	ônibus	5m	1,00
e ferroviária	8,0	Pôrto das Caixas (6)	LR	15m	5,00
2.ª) Rodoviária	24,0	Manilha (7,5) e Itambi (14)	auto	35m	75,00
B) ÀS OUTRAS SEDES DISTRITAIS:					
1. Cabuçu					
1.ª) Rodoviária	24,0	Manilha (7,5), Marambaia (10), entrada de Monjolo* (11), Monjolo (17) e Largo da Idéia (20)	ônibus	50m	9,50
2.ª) Rodoviária	15,0	Outeiro das Pedras (3), Lojas (9) e Salvaterra (11)	auto	30m	100,00
2. Itambi					
1.ª) Mista: rodoviária	2,5	Até Estação de Itaboraí (Venda das Pedras)	ônibus	5m	1,00
e ferroviária	15,0	Pôrto das Caixas (6), Visconde de Itaboraí (8) e Amaral (12)	LR	40m	5,00
2.ª) Rodoviária	14,0	Manilha (7,5)	ônibus	15m	7,00
3. Pôrto das Caixae					
1.ª) Rodoviária	6,0	Areal (4)	auto	10m	50,00
2.ª) Mista. rodoviária	2,5	Até Estação de Itaboraí (Venda das Pedras)	ônibus	5m	1,00
e ferroviária	6,0	Direto	LR	13m	5,00
4. Sambaetiba					
1.ª) Rodoviária	16,0	Venda das Pedras (2,5), Iguá (3) e Engenho d'Agua (13)	auto	30m	80,00
2.ª) Mista: rodoviária	6,0	Até Estação de Pôrto das Caixas	auto	10m	50,00
e ferroviária	11,0	Escurial (5)	LR	17m	5,00

18. Itaboraí (continuação)

LOCALIDADES EXTREMAS (Número e espécies de vlae)	Distância (km)	ITINERÁRIOS (Localidades e quilometragem)	Meio de transporte	Tempo (horas e minutos)	Preço (Cr$)
5. Tanguá					
1.ª) Rodoviária	17,0	Venda das Pedras (2,5), Iguá (3), Duques (9,0) e Bandeirantes (14)	ônibus	30m	6,00
2.ª) Mista: rodoviária	2,5	Até Estação de Itaboraí (Venda das Pedras)	ônibus	5m	1,00
e ferroviária	13,0	Duques (5) e Bandeirantes (10)	LR	35m	5,00
3.ª) Rodoviária	30,5	Venda das Pedras (2,5), Pico (9,5), Mutuapira (12,5), Posse dos Coutinhos (21,5) e Ipitangas (26,5)	ônibus	1b 15m	7,50
C) ÀS SEDES MUNICIPAIS LIMÍTROFES:					
1. Cachoeiras de Macacu					
1.ª) Rodoviária	49,0	Venda das Pedras (2,5), Iguá (3), Engenho d'Água (13), Papucaia (26) e Japuíba (33,5)	ônibus	1h 40m	18,50
2.ª) Mista: rodoviária	6,0	Até Estação de Pôrto das Caixas	auto	15m	50,00
e ferroviária	39,0	Escurial (5), Sambaetiba (11), Papucaia (20) e Japuíba (27)	LR	1h	12,70
2. Magé					
1.ª) Rodoviária	29,0	Manilha (7,5) e Itambi (14)	ônibus	1b	19,50
2.ª) Mista. rodoviária	2,5	Até Estação de Itaboraí (Venda das Pedras)	ônibus	5m	1,00
e ferroviária	24,0	Pôrto das Caixas (6) e Visconde de Itaboraí (8)	LR	50m	8,20
3. Maricá					
1.ª) Rodoviária	58,0	Manilha (7,5), Marambaia (10), Alcântara (17,5), Tribobo* (23), Rio do Ouro (31) e Inoã (40)	ônibus	2b	25,50
2.ª) Mista: rodoviária	17,5	Até Alcântara em São Gonçalo	ônibus	35m	13,50
e ferroviária	38,2	Raul Veiga (0), Sacramento (4,6), Ipiíba (7,6), Rio do Ouro (14,6) e Inoã (24)	CB	1b 50m	8,00
3.ª) Rodoviária	29,5	Venda das Pedras (2,5) e Pacheco (13,5)	auto	45m	180,00
4. Rio Bonito					
1.ª) Rodoviária	27,0	Vendas das Pedras (2,5), Iguá (3), Duques (9), Bandeirantes (14), Tanguá (17) e Rio dos Índios (22)	ônibus	50m	10,50
2.ª) Mista: rodoviária	2,5	Até Estação de Itaboraí (Venda das Pedras)	onibus	5m	1,00
e ferroviária	23,0	Duques (5), Bandeirantes (10), Tanguá (13) e Rio dos Índios (18)	LR	40m	7,20
5. São Gonçalo					
1.ª) Rodoviária	23,0	Manilha (7,5), Marambaia (10) e Alcântara* (17,5)	ônibus	45m	14,90
2.ª) Mista: rodoviária	2,5	Até Estação de Itaboraí (Venda das Pedras)	ônibus	5m	1,00
e ferroviária	32,0	Pôrto das Caixas (6), Visconde de Itaboraí (8), Amaral (12), Itambi (15), Guaxindiba (21) e Alcântara (27)	LR	1b 10m	10,70
3.ª) Mista. rodoviária	17,5	Até Alcântara, em São Gonçalo	ônibus	35m	13,50
e carris-urbana	5,5	Direto	bonde	20m	0,80
6. Saquarema					
1.ª) Rodoviária	70,5	Venda das Pedras (2,5), Iguá (3), Duques (9), Bandeirantes (14), Tanguá (17), Rio Bonito (27), Boa Esperança (43), Palmital (52) e Bacaxá (64,5)	ônibus	2b 20m	27,00
2.ª) Mista: rodoviária	18,0	Até Alcântara, em São Gonçalo	ônibus	35m	13,50
ferroviária	89,6	De Raul Veiga, próximo a Alcântara, em São Gonçalo, a Bacaxá, em Saquarema	CB	3b 50m	19,00
e rodoviária	6,0	Direto	ônibus	12m	2,50

MUNICÍPIO DE ITAGUAÍ
ÁREA: 667 km²
MENDES
VASSOURAS
PIRAÍ
Cascata
PARACAMBI
11 Engenheiro Paulo de Frontin
Tauretá
Governador Portela
Japeri
Km 57
Ponte Coberta
Cabral
Km 48,5
Km 45,5
Belvedere
Km 43
NOVA IGUAÇU
IBITUPORANGA
SEROPÉDICA
UNIVERSIDADE RURAL
Raiz da Serra
Capela
Teixeira
Chaperó
Mazomba
Rio Preto
Leandro
Piranema
Km 41
Km 39
Km 32
NOVA IGUAÇU 19
DISTRITO FEDERAL
ITAVERÁ
CORÔA GRANDE
MANGARATIBA 26
MANGARATIBA
65,7 DISTRITO FEDERAL
Ilha da Madeira
Ilha de Itacurussá
OCEANO ATLÂNTICO
LEGENDAS
CIDADE
VILA
Povoado
NAVEGAÇÃO MARÍTIMA
RODOVIA FEDERAL
RODOVIA ESTADUAL
ESTRADA DE RODAGEM MUNICIPAL
ESTRADA CARROÇÁVEL MUNICIPAL
ESTRADA DE FERRO

18. Itaboraí (conclusão)

LOCALIDADES EXTREMAS (Número e espécies de vias)	Distância (km)	ITINERÁRIOS (Localidades e quilometragem)	Meio de transporte	Tempo (horas e minutos)	Preço (Cr$)
3.ª) Mista: rodoviária	2,5	Até Estação de Itaboraí (Venda das Pedras)	ônibus	5m	1,00
ferroviária	23,0	Até Estação de Rio Bonito	LR	40m	7,40
e rodoviária	43,5	Boa Esperança (16), Palmital (25) e Bacaxá (37,5)	ônibus	1h 25m	16,50
4.ª) Rodoviária	73,0	Venda das Pedras (2,5), Pachecos (13,5), entroncamento com a estrada vinda de Tribobó (26,5), Itapeteiú (31), Sampaio Correia (50,5) e Bacaxá (67)	auto	1h 50m	300,00
D) À CAPITAL ESTADUAL:					
1.ª) Rodoviária	36,0	Manilha (7,5), Marambaia (10), Alcântara (17,5) e Tribobó (23)	ônibus	1h 10m	13,50
2.ª) Rodoviária	35,0	Manilha (7,5), Marambaia (10), Alcântara (17,5) e São Gonçalo (23)	ônibus	1h 20m	18,00
3.ª) Mista: Rodoviária	17,5	Até Alcântara, em São Gonçalo	ônibus	35m	13,50
e carris-urbana	17,5	São Gonçalo* (5,5)	bonde	55m	2,40
4.ª) Mista: rodoviária	2,5	Até Estação de Itaboraí (Venda das Pedras)	ônibus	5m	1,00
e ferroviária	42,0	Pôrto das Caixas (6), Visconde de Itaboraí (8), Amaral (12), Itambi (15), Guaxindiba (21), Alcântara (27), São Gonçalo (32), Pôrto da Madama (35) e Barreto (38)	LR	1h 35m	13,20
E) À CAPITAL FEDERAL:					
1.ª) Rodoviária	90,5	Manilha (7,5), Itambi (14) e Magé (29)	ônibus	3h	36,00
2.ª) Mista: rodoviária	2,5	Até Estação de Itaboraí (Venda das Pedras)	ônibus	5m	1,00
e ferroviária	82,0	Pôrto das Caixas (6), Visconde de Itaboraí (8), Magé (24) e Duque de Caxias (62)	LR	2h 20m	27,40
3.ª) Mista. —	—	Até a Capital Estadual	—	—	—
e marítima	6,0	Direto	lancha	20m	3,00

* Baldeação.

19. Itaguaí

LOCALIDADES EXTREMAS (Número e espécies de vias)	Distância (km)	ITINERÁRIOS (Localidades e quilometragem)	Meio de transporte	Tempo (horas e minutos)	Preço (Cr$)
A) À ALGUNS POVOADOS:					
1. Cabral					
1.ª) Rodoviária	33,0	Piranema (8), km 41 da Antiga Rodovia "Rio-São Paulo" (17), Universidade Rural (23), Seropédica (25) e Belvedere (30)	auto	45m	ajuste
2.ª) Rodoviária	24,0	Chaperó (4), Seropédica (16) e Belvedere (21)	auto	40m	ajuste
2. Caecata					
1.ª) Mista: ferroviária	91,5	De Itaguaí a Deodoro-DF (43,6) e de Deodoro-DF a Tairetá-Paracambi (47,9)	CB	2h 15m	4,00
e rodoviária	2,0	Direto	a pé	30m	
2.ª) Rodoviária	47,0	Piranema (8), km 41 da Antiga Rodovia "Rio-São Paulo" (17), Universidade Rural (23), Seropédica (25), Belvedere (30), Cabral (33) e Paracambi (45)	auto	1h	ajuste
3.ª) Rodoviária	38,0	Chaperó (4), Seropédica (16), Belvedere (21), Cabral (24) e Paracambi (36)	auto	55m	ajuste

19. Itaguaí (continuação)

LOCALIDADES EXTREMAS (Número e espécies de vias)	Distância (km)	ITINERÁRIOS (Localidades e quilometragem)	Meio de transporte	Tempo (horas e minutos)	Preço (Cr$)
3. Mazomba					
Rodoviária	16,0	Leandro (6) e Rio Prêto (9)	ônibus	35m	5,00
4. Universidade Rural					
1.ª) Rodoviária	23,0	Piranema (8) e km 41 da Antiga Rodovia "Rio–São Paulo" (17)	auto	30m	ajuste
2.ª) Rodoviária	18,0	Chaperó (4) e Seropédica (16)	auto	30m	ajuste
5. Piranema					
Rodoviária	8,0	Direto	ônibus	15m	3,00
6. Ponte Coberta					
1.ª) Rodoviária	41,5	Piranema (8), km 41 da Antiga Rodovia "Rio–São Paulo" (17), Universidade Rural (23), Seropédica (25), Belvedere (30) e Cabral (33)	auto	1h	ajuste
2.ª) Rodoviária	32,5	Chaperó (4), Seropédica (16), Belvedere (21) e Cabral (24)	auto	55m	ajuste
B) AS OUTRAS SEDES DISTRITAIS:					
1. Corôa Grande					
1.ª) Ferroviária	10,0	Direto	CB	20m	2,00
2.ª) Rodoviária	10,0	Direto	auto	18m	ajuste
2. Ibituporanga					
Rodoviária	18,0	Teixeira (4), Capela (6) e Raiz da Serra (12)	auto	35m	ajuste
3. Paracambi					
1.ª) Ferroviária	91,5	De Itaguaí a Deodoro*–DF (43,6) e de Deodoro–DF a Tairetá–Paracambi (47,9)	CB	2h 15m	4,00
2.ª) Rodoviária	45,0	Piranema (8), km 41 da Antiga Rodovia "Rio–São Paulo" (17), Universidade Rural (23), Seropédica (25), Belvedere (30) e Cabral (33)	auto	1h	ajuste
3.ª) Rodoviária	36,0	Chaperó (4), Seropédica (16), Belvedere (21) e Cabral (24)	auto	55m	ajuste
4. Seropédica					
1.ª) Rodoviária	25,0	Piranema (8), km 41 da Antiga Rodovia "Rio–São Paulo" (17) e Universidade Rural (23)	auto	35m	ajuste
2.ª) Rodoviária	16,0	Chaperó (4)	auto	30m	ajuste
C) AS SEDES MUNICIPAIS LIMÍTROFES:					
1. Itaverá Rio Claro					
1.ª) Ferroviária	213,9	De Itaguaí a Deodoro*–DF (43,6); de Deodoro–DF a Barra Mansa *(131,9) e de Barra Mansa a Itaverá (38,4)	CB e RMV	(2) 11h 40m	...
2.ª) Mista: ferroviária	37,5	Até Mangaratiba	CB	1h 20m	10,00
marítima	33,0	Até Angra dos Reis	lancha	2h 20m	25,00
e ferroviária	65,6	Jussaral (21,5), Alto da Serra (37,5) e Estação de Lídice (46)	RMV	2h 35m	15,00
3.ª) Mista: rodoviária	45,0	Até Estação de Nova–Iguaçu, via Marapicu	auto	1h 10m	ajuste
e ferroviária	157,1	Mendes (57,3), Barra do Piraí (72,9), Volta Redonda (109,2), Barra Mansa *(118,7) e Getulândia (138,2)	CB e RMV	(1) 10h 10m	...

19. Itaguaí (continuação)

LOCALIDADES EXTREMAS (Número e espécies de viae)	Distância (km)	ITINERÁRIOS (Localidades e quilometragem)	Meio de transporte	Tempo (horas e minutos)	Preço (Cr$)
4.ª) Mista: rodoviária	36,0	Até Mangaratiba	auto	1h	ajuste
marítima	33,0	Até Angra dos Reis	lancha	2h 20m	25,00
e rodoviária	63,0	Jurumirim (18), Alto da Serra (32) e Lídice (41)	ônibus	2h	20,00
5.ª) Rodoviária	95,2	Piranema (8), km 41 da Antiga Rodovia "Rio–São Paulo" (17), Universidade Rural (23) Seropédica (25), Belvedere (30), Cabral (33), Ponte Coberta (41,5), São Joaquim (54,5) e Passa Três (72,5)	auto	2h 30m	ajuste
2. Mangaratiba					
1.ª) Ferroviária	37,5	Corôa Grande (10); Itacurussá (15,8) e Vila Muriqui (19,9)	CB	1h 20m	10,00
2.ª) Rodoviária	36,0	Corôa Grande (10), Itacurussá (16) e Vila Muriqui (20)	auto	1h	ajuste
3. Mendes					
1.ª) Ferroviária	114,1	De Itaguaí a Deodoro-DF (43,6) e de Deodoro–DF a Mendes	CB	3h 40m	17,00
2.ª) Mista: rodoviária	45,0	Até Nova Iguaçu, via Marapicu	auto	1h 10m	ajuste
e ferroviária	57,3	Queimados (13), Japeri (26,5) e Engenheiro Paulo de Frontin (50,2)	CB	2h 10m	9,00
3.ª) Rodoviária	64,5	Piranema (8), km 41 da Antiga Rodovia "Rio–São Paulo" (17), Universidade Rural (23), Seropédica (25), Belvedere (30), Cabral (33), Paracambi-Tairetá (43), Engenheiro Paulo de Frontin (56), Humberto Antunes (62) e Engenheiro Neri Ferreira (63,5)	auto	1h 40m	ajuste
4. Nova Iguaçu					
1.ª) Mista: ferroviária	43,6	Até Estação de Deodoro–DF	CB	1h 15m	3,00
e rodoviária	14,0	Olinda (6,5), Nilópolis (7,5) e Mesquita (11)	ônibus	25m	4,00
2.ª) Ferroviária	56,8	Santa Cruz–DF (10,9), Campo Grande–DF (24,1), Bangu–DF (34,6), Realengo–DF (38,3), Vila Militar–DF (41,4), Deodoro–DF (43,6), Olinda (49,2), Nilópolis (50,2) e Mesquita (53,4)	CB	1h 45m	...
3.ª) Rodoviária	45,0	Piranema (8), km 41 da Antiga Rodovia "Rio–São Paulo" (17), km 32 da mesma Rodovia (26), Paraíso (28), Marapicu (32,5) e Ipiranga (34)	auto	1h 10m	ajuste
4.ª) Rodoviária	62,0	Piranema (8), km 41 da Antiga Rodovia "Rio–São Paulo" (17), Universidade Rural (23), Seropédica (25), Belvedere ou km 45,5 da Rodovia "Presidente Dutra" (30) e km 16,5 da mesma Rodovia (59,0)	auto	1h 20m	ajuste
5. Piraí					
1.ª) Mista: ferroviária	123,8	Até Estação de Santana da Barra em Barra do Piraí, via Deodoro–DF (43,6)	CB	4h 5m	...
e rodoviária	16,0	Rosa Machado (5)	ônibus	30m	6,00
2.ª) Mista: rodoviária	45,0	Até Estação de Nova Iguaçu, via Marapicu	auto	1h 10m	ajuste
e ferroviária	67,0	Até Estação de Santana da Barra, em Barra do Piraí	CB	2h	20,00
e rodoviária	16,0	Rosa Machado (5)	ônibus	30m	6,00
3.ª) Rodoviária	58,5	Piranema (8), km 41 da Antiga Rodovia "Rio–São Paulo" (17), Universidade Rural (23), Seropédica (25), Belvedere (30), Cabral (33), Ponte Coberta (41,5), Monumento Rodoviário (47,5), São Joaquim (54,5) e km 73 da Rodovia "Presidente Dutra" (57,5)	auto	1h 25m	ajuste

19. Itaguaí (conclusão)

LOCALIDADES EXTREMAS (Número e espécies de vias)	Distância (km)	ITINERÁRIOS (Localidades e quilometragem)	Meio de transporte	Tempo (horas e minutos)	Preço (Cr$)
6. Vassouras					
1.ª) Ferroviária	157,3	De Itaguaí a Deodoro*-DF (43,6); de Deodoro-DF a Barão de Vassouras *(106,7) e de Barão de Vassouras a Vassouras (7)	CB	5h 15m	...
2.ª) Ferroviária	169,9	De Itaguaí a Deodoro*-DF (43,6); de Deodoro-DF a Japeri *(39,7) e de Japeri a Vassouras (86,6)	CB	5h 25m	34,00
3.ª) Mista: rodoviária e ferroviária	45,0 100,5	Até Estação de Nova Iguaçu, via Marapicu Queimados (13), Japeri (26,5), Engenheiro Paulo de Frontin (50,5), Mendes (57,6), Barra do Piraí (73,2) e Barão de Vassouras *(93,5)	auto CB	1h 10m 3h 30m	ajuste 31,00
4.ª) Mista: rodoviária e ferroviária	45,0 113,1	Até Estação de Nova Iguaçu, via Marapicu Queimados (13), Japeri *,26,5), Governador Portela (76,4) e Sacra Família do Tinguá (92,6)	auto CB	1h 10m 3h 40m	ajuste 31,00
5.ª) Rodoviária	85,0	Piranema (8), km 41 da Antiga Rodovia "Rio-São Paulo" (17), Universidade Rural (23), Seropédica (25), Belvedere (30), Cabral (33), Paracambi-Tairetá (45), Engenheiro Paulo de Frontin (56), Mendes (64,5) e Ponte do Rocha (73)	auto	2h	ajuste
7. Rio de Janeiro (DF) —	—	Ver descrição para Capital Federal (letra E)			
D) Á CAPITAL ESTADUAL:					
1.ª) Mista. — e marítima	— 6,0	Até a Capital Estadual Direto	— lancha	— 20m	— 3,00
2.ª) Rodoviária	147,0	Piranema (8), km 41 da Antiga Rodovia "Rio-São Paulo" (17), km 32 da mesma Rodovia (26), Marapicu (32,5), Nova Iguaçu (45), Belford Roxo (51), São Bento (63), Pilar (67), Magé (97), Manilha (118,5), Alcântara (128,5) e Tribobó (134)	auto	3h 30m	ajuste
E) Á CAPITAL FEDERAL:					
1.ª) Rodoviária	80,0	Piranema (8), km 41 da Antiga Rodovia "Rio-São Paulo" (17), km 32 da mesma Rodovia (26), Maripicu (32,5), Nova Iguaçu (45), km 15 da Rodovia "Presidente Dutra" (48) e km zero da mesma Rodovia ou Parada de Lucas-DF (63)	auto	2h	ajuste
2.ª) Rodoviária	88,0	Piranema (8), km 41 da antiga Rodovia "Rio-São Paulo" (17) e km zero da mesma Rodovia ou Campinho-DF (58)	auto	2h	ajuste
3.ª) Rodoviária	74,0	Santa Cruz*-DF (11), Deodoro-DF (44) e Parada de Lucas-DF (57)	ônibus	2h 30m	...
4.ª) Rodoviária	92,5	Piranema (8), km 41 da Antiga Rodovia "Rio-São Paulo" (17), Universidade Rural (23), Seropédica (25), Belvedere ou km 45,5 da Rodovia "Presidente Dutra" (30) e km zero da mesma Rodovia ou Parada de Lucas-DF (75,5)	auto	2h 10m	ajuste
5.ª) Ferroviária	65,7	Santa Cruz-DF (10,9), Campo Grande-DF (24,1), Bangu-DF (34,6), Realengo-DF (38,3), Vila Militar-DF (41,4), Deodoro-DF (43,6) e Cascadura-DF (50,3)..	CB	1h 40m	...

* Baldeação. — (1) Das quais 3h 30m na baldeação. — (2) Das quais 4h nas baldeações.

MUNICÍPIO DE ITAOCARA

ÁREA: 434 km²

LEGENDAS

- CIDADE
- VILA
- Povoado
- NAVEGAÇÃO MARÍTIMA
- RODOVIA FEDERAL
- RODOVIA ESTADUAL
- ESTRADA DE RODAGEM MUNICIPAL
- ESTRADA CARROÇAVEL MUNICIPAL
- ESTRADA DE FERRO

20. Itaocara

LOCALIDADES EXTREMAS (Número e espécies de vias)	Distância (km)	ITINERÁRIOS (Localidades e quilometragem)	Meio de transporte	Tempo (horas e minutos)	Preço (Cr$)
A) Á ALGUNS POVOADOS:					
1. Água Preta					
Rodoviária	12,0	Amizade (3)	auto	25m	60,00
2. Batatal					
1.ª) Ferroviária	8,0	Amizade (3) e Passagem (5)	LR	20m	5,00
2.ª) Rodoviária	8,0	Amizade (3) e Passagem (5)	auto	15m	50,00
3. Intupição					
Rodoviária	24,0	Jaguarembé de Cima (9) e Jaguarembé (14)	auto	45m	120,00
4. Jaguarembé de Cima					
Rodoviária	9,0	Direto	ônibus	15m	6,00
5. Palmital					
1.ª) Mista, ferroviária	15,0	Até Estação de Laranjais	LR	40m	5,00
e rodoviária	4,0	Direto	auto	10m	30,00
2.ª) Rodoviária	16,0	Amizade (3), Passagem (5), Batatal (8), Bonfim (10) e Laranjais (12)	auto	30m	120,00
6. Ponto de Pergunta					
Rodoviária	15,0	Jaguarembé de Cima (9) e Jaguarembé (14)	ônibus	30m	10,50
B) ÁS OUTRAS SEDES DISTRITAIS.					
1. Estrada Nova					
1.ª) Rodoviária	18,0	Amizade (3) e Agua Preta (12)	auto	35m	180,00
2.ª) Rodoviária	21,0	Amizade (3), Passagem (5), Batatal (8), Bonfim (10) e Laranjais (12)	auto	40m	210,00
3.ª) Rodoviária	38,0	Jaguarembé de Cima (9), Jaguarembé (14), Ponto de Pergunta (15) e Valão do Barro (32)	auto	1h	250,00
4.ª) Mista: ferroviária	15,0	Até Estação de Laranjais	LR	40m	5,00
e rodoviária	9,0	Direto	auto	30m	60,00
2. Jaguarembé					
Rodoviária	14,0	Jaguarembé de Cima (9)	ônibus	25m	6,00
3. Laranjais					
1.ª) Ferroviária	15,0	Amizade (3), Passagem (5), Batatal (8) e Bonfim (12)	LR	40m	5,00
2.ª) Rodoviária	12,0	Amizade (3), Passagem (5), Batatal (8) e Bonfim (10)	auto	25m	120,00
4. Portela					
1.ª) Ferroviária	11,0	Barra do Pomba (3), Barra do Higino (5) e Barbado (9)	LR	30m	5,00
2.ª) Rodoviária	18,0	Direto	auto	25m	100,00
C) ÁS SEDES MUNICIPAIS LIMÍTROFES:					
1. Cambuci					
1.ª) Rodoviária	28,0	Aperibé *(4), (1) Funil (5), Vieira Braga (16) e Santo Antão (23)	ônibus	1h	11,20
2.ª) Mista: rodoviária	4,0	Até Estação de Aperibé, em Santo Antônio de Pádua	ônibus	8m	3,00
e ferroviária	24,0	Funil (1), Vieira Braga (10) e Três Irmãos (15)	LR	1h 5m	7,60

20. Itaocara (continuação)

LOCALIDADES EXTREMAS (Número e espécies de vias)	Distância (km)	ITINERÁRIOS (Localidades e quilometragem)	Meio de transporte	Tempo (horas e minutos)	Preço (Cr$)
3.ª) Mista: ferroviária	11,0	Até Estação de Portela	LR	30m	5,00
fluvial	(2)	Até Estação de Três Irmãos	canôa	2m	1,00
e rodoviária	13,0	Santo Antão (8)	ônibus	25m	4,00
2. Cantagalo					
1.ª) Ferroviária	59,0	Amizade (3), Passagem (5), Batatal (8), Bonfim (12), Laranjais (15), Engenho Central (17), Chave do Lontra (21), Chave do Pires (25), Boa Sorte (31), Euclidelândia (40), Volta do Rio (41), Guedesmar (44), Vaz (47), Volta Bonita (53) e Gavião (57)	LR	3h	18,80
2.ª) Rodoviária	95,0	Jaguarembé de Cima (9), Jaguarembé (14), Ponto de Pergunta (15), Valão do Barro (32) Floresta (52), Macuco (70), Cordeiro *(88) e Lavrinbas (92)	ônibus	3b	39,00
3. Santo Antônio de Pádua					
1.ª) Rodoviária	24,0	Aperibé (4) e Baltazar (15)	ônibus	45m	8,50
2.ª) Mista: rodoviária	4,0	Até Estação de Aperibé, em Santo Antônio de Pádua	ônibus	8m	3,00
e ferroviária	20,0	Baltazar (10)	LR	1h	6,30
4. São Fidelis					
1.ª) Rodoviária	54,0	Jaguarembé de Cima (9), Jaguarembé (14), Ponto de Pergunta (15) e Cambiasca (24)	ônibus	1h 45m	20,50
2.ª) Mista: rodoviária	4,0	Até Estação de Aperibé, em Santo Antônio de Pádua	ônibus	8m	3,00
e ferroviária	50,0	Funil (1), Vieira Braga (10), Três Irmãos (15), Cambuci (24), Pureza (33) e Grumarim (42)	LR	2b 5m	16,30
5. São Sebastião do Alto					
Rodoviária	59,0	Jaguarembé de Cima (9), Jaguarembé (14), Ponto de Pergunta (15), Valão do Barro (32) e Floresta *(52)	auto	1h 30m	ajuste
D) Á CAPITAL ESTADUAL:					
1.ª) Rodoviária	266,0	Jaguarembé de Cima (9), Jaguarembé (14), Ponto de Pergunta (15), Valão do Barro (32), Floresta (52), Macuco (70), Cordeiro (88), Monerá (101), Bom Jardim (114), Nova Friburgo (137), Cachoeiras de Macacu (181), Itaboraí (230), Manilha (237,5), Alcântara (247,5) e Tribobó (253)	ônibus	8b 50m	92,50
2.ª) Ferroviária	227,0	Laranjais (15), Cantagalo (59), Cordeiro (66), Bom Jardim (88), Nova Friburgo (116), Cachoeiras de Macacu (152), Visconde de Itaboraí (193) e São Gonçalo (217)	LR	12h 55m	68,10
3.ª) Mista: rodoviária	4,0	Até Estação de Aperibé, em Santo Antônio de Pádua	ônibus	8m	3,00
e ferroviária	378,0	Funil (1), Cambuci (24), São Fidelis (50), Campos (102), Macaé (195), Casimiro de Abreu (249), Silva Jardim (286), Rio Bonito (313), Visconde de Itaboraí (344) e São Gonçalo (368)	LR	13h 30m	121,60
E) Á CAPITAL FEDERAL:					
1.ª) Ferroviária	267,0	Laranjais (15), Cantagalo (59), Cordeiro (66), Bom Jardim (88), Nova Friburgo (116), Cachoeiras de Macacu (152), Visconde de Itaboraí (193), Magé (209) e Duque de Caxias (247)	LR	13b 40m	79,30

MUNICÍPIO DE ITAPERUNA
ÁREA: 1442 km²
PORCIÚNCULA
NATIVIDADE DO CARANGOLA
BOM JESUS DO ITABAPOANA
ESTADO DE MINAS GERAIS
MIRACEMA
CAMBUCI
CAMPOS
NATIVIDADE DO CARANGOLA
Eugenópolis (MG)
Raposo
Soledade
Nova Grécia
Elídio
Patrocínio de Muriaé (MG)
COMENDADOR VENANCIO
LAJE DO MURIAÉ
RETIRO DO MURIAÉ
Bananeiras
NATIVIDADE DO CARANGOLA
Serraria
Ourânia
Avaí
Pirapetinga de Bom Jesus
Poço Fundo
BOM JESUS DO ITABAPOANA
Corrego Sêco
Capelinha
Cubatão
São José
Salgada
S. Mateus
Bom Jardim
ITAJARA
Belmonte
Panorama
S. Sebastião da Boa Vista
MIRACEMA
São José de Ubá
Aré
N. S. DA PENHA
Estação
Paraíso
Itaiva
São João do Paraíso
Carabuçu
Patrimônio Sto Antônio dos Milagres
Sta Maria
BOA VENTURA
Badaró
LEGENDAS
CIDADE
VILA

20. Itaocara (conclusão)

LOCALIDADES EXTREMAS (Número e espécies de vias)	Distância (km)	ITINERÁRIOS (Localidades e quilometragem)	Meio de transporte	Tempo (horas e minutos)	Preço (Cr$)
2.ª) Mista: rodoviária.....	4,0	Até Estação de Aperibé, em Santo Antônio de Pádua.....	ônibus	8m	2,50
e ferroviária.....	418,0	Funil (1), Cambuci (24), São Fidelis (50), Campos (102), Macaé (195), Casimiro de Abreu (249), Silva Jardim (286), Rio Bonito (313), Visconde de Itaboraí (344), Magé (360) e Duque de Caxias (398)	LR	14h 15m	...
3.ª) Mista, — e marítima.....	— 8,0	Até a Capital Estadual..... Direto.....	— lancha	— 20m	— 3,00
4.ª) Rodoviária.....	320,5	Jaguarembé de Cima (9), Jaguarembé (14), Ponto de Pergunta (15), Valão do Barro (32), Floresta (52), Macuco (70), Cordeiro (88), Monerá (101), Bom Jardim (114), Nova Friburgo *(137), Cachoeiras de Macacu (181), Itaboraí (230), Manilha (237,5) e Magé (259).....	ônibus	10h 30m	...

* Baldeação. — (1) A Travessia Aperibé-Funil é feita em balsa. — (2) Largura do rio.

21. Itaperuna

LOCALIDADES EXTREMAS (Número e espécies de vias)	Distância (km)	ITINERÁRIOS (Localidades e quilometragem)	Meio de transporte	Tempo (horas e minutos)	Preço (Cr$)
A) Á ALGUNS POVOADOS.					
1. Aré					
1.ª) Rodoviária.....	22,0	Direto.....	ônibus	40m	9,00
2.ª) Ferroviária.....	16,0	Direto.....	LR	30m	5,10
2. Badaró					
Rodoviária.....	37,0	Córrego Sêco (16).....	ônibus	1h 10m	15,00
3. Capelinha					
Rodoviária.....	5,0	Direto.....	ônibus	10m	5,00
4. Capivara					
Rodoviária.....	12,0	Direto.....	auto	20m	ajuste
5. Estação de Nossa Senhora da Penha					
1.ª) Ferroviária.....	21,0	Aré (16).....	LR	45m	6,70
2.ª) Rodoviária.....	24,0	Direto.....	auto	40m	180,00
6. Patrimônio					
Rodoviária.....	46,0	Córrego Sêco (16), Badaró (37) e Santo Antônio dos Milagres (43).....	(1) ônibue	1h 30m	20,00
7. Santo Antônio dos Milagrss					
Rodoviária.....	43,0	Córrego Sêco (16) e Badaró (37).....	ônibus	1h 25m	20,00
8. São Sebastião da Boa Vista					
1.ª) Rodoviária.....	45,0	Salgada (20), São Mateus (25) e Belmonte (31,5).....	auto	1h 20m	ajuste
2.ª) Rodoviária.....	39,0	Salgada (20) e Itajara (26).....	auto	1h	450,00

21. Itaperuna (continuação)

LOCALIDADES EXTREMAS (Número e espécies de vias)	Distância (km)	ITINERÁRIOS (Localidades e quilometragem)	Meio de transporte	Tempo (horas e minutos)	Preço (Cr$)
B) ÁS OUTRAS SEDES DISTRITAIS.					
1. Boa Ventura					
Rodoviária	42,0	Córrego Sêco (16) e Badaró (37)	ônibus	1h 25m	20,00
2. Comendador Venâncio					
1.ª) Rodoviária	23,5	Retiro do Muriaé (14)	ônibus	50m	10,00
2.ª) Ferroviária	25,0	Poço Fundo (4) e Retiro do Muriaé (14)	LR	1h 15m	8,20
3. Itajara					
Rodoviária	26,0	Salgada (20)	auto	40m	200,0
4. Laje de Muriaé					
1.ª) Rodoviária	30,0	Retiro do Muriaé (14) e Comendador Venâncio (23,5)	ônibus	1h	12,00
2.ª) Mista. ferroviária	25,0	Até Estação de Comendador Venâncio	LR	1h 15m	8,20
e rodoviária	6,5	Direto	ônibus	10m	2,00
5. Nossa Senhora da Penha					
1.ª) Rodoviária	22,0	Córrego Sêco (16)	ônibus	45m	13,00
2.ª) Mista. ferroviária	21,0	Até Estação de Nossa Senhora da Penha	LR	45m	6,70
e fluvial	(2)	Direto	canôa	...	...
6. Retiro do Muriaé					
1.ª) Rodoviária	14,0	Direto	ônibus	25m	6,00
2.ª) Ferroviária	14,0	Poço Fundo (4)	LR	40m	5,10
C) AS SEDES MUNICIPAIS LIMITROFES.					
1. Bom Jesus do Itabapoana					
1.ª) Rodoviária	34,0	Córrego Sêco (16)	ônibus	1h 10m	15,00
2.ª) Rodoviária	43,0	Pirapetinga de Bom Jesus (24), Barra (34) e Caeté (38)	auto	1h	500,00
3.ª) Mista. ferroviária	99,0	Até Estação de Santo Eduardo, em Campos, com baldeação em Murundú	LR	...	...
e rodoviária	33,0	Direto	ônibus	1h 10m	10,00
4.ª) Ferroviária (paralizada a CFI)	135,0	Aré (16), Estação de Nossa Senhora da Penha (21), Italva (41), Cardoso Moreira(55), Murundu *(79), Santo Eduardo (99), Ponte de Itabapoana*-ES (101), Santa Paz-ES (109), Apiacá-ES (119), Iuru-ES (126) e Bom Jesus do Norte-ES (135)	LR e CFI	(3) 12h 50m	...
2. Cambuci					
1.ª) Rodoviária	83,0	Capelinha (5), entrada de São José de Ubá (24), São João do Paraíso *(50) e Taquaral (72)	ônibus	2h 45m	...
2.ª) Rodoviária	62,0	Capelinha (5), entrada de São José de Ubá (24), Cruzeiro (39) e Monte Verde (44)	auto	1h 40m	ajuste
3.ª) Ferroviária	208,0	Aré (16), Estação de Nossa Senhora da Penha (21), Italva (41), Cardoso Moreira (55), Murundu (79), Campos *(130), São Fidelis (182) e Pureza (199)	LR	(4) 11h 45m	63,00

21. Itaperuna (continuação)

LOCALIDADES EXTREMAS (Número e espécies de vias)	Distância (km)	ITINERÁRIOS (Localidades e quilometragem)	Meio de transporte	Tempo (horas e minutos)	Preço (Cr$)
3. Campos					
1.ª) Rodoviária	118,0	Córrego Sêco (16), Italva (41), Cardoso Moreira (56), Luna (68), Outeiro (90), Maranhão (108) e Guarus (117)	ônibus	4h	35,00
2.ª) Ferroviária	130,0	Aré (16), Estação de Nossa Senhora da Penha (21), Italva (41), Cardoso Moreira (55), Murundu (79), Conselheiro Josino (99) e Travessão (113)	LR	4h 50m	40,70
3.ª) Rodoviária	160,0	Capelinha (5), entrada de São José de Ubá (24), São João do Paraíso (50), Penedo (70), Casa Branca (88), Luna (110), Outeiro (132), Maranhão (150) e Guarus (159)	auto	4h	800,00
4. Miracema					
1.ª) Rodoviária	56,0	Salcada (20), São Mateus (25), Belmonte (31,5) e Venda das Flores (42,5)	ônibus	1h 50m	20,00
2.ª) Rodoviária	99,0	Retiro do Muriaé (14), Comendador Venâncio (23,5), Laje de Muriaé (30), Patrocínio de Muriaé-MG (43) e Palma*MG (81)		3h 15m	33,40
3.ª) Mista. ferroviária	94,0	Até Estação de Palma-MG, com baldeação em Patrocínio de Muriaé-MG (54)	LR	2h 35m	26,40
e rodoviária	18,0	Direto	ônibus	35m	7,00
4.ª) Ferroviária	276,0	Aré (16), Estação de Nossa Senhora da Penha (21), Italva (41), Cardoso Moreira (55), Murundu (79), Campos *(130), São Fidelis (182), Pureza (199), Cambuci (208), Funil (231), Aperibé (232), Santo Antônio de Pádua (252) e Paraoquena (262)	LR	(4) 14h 30m	79,30
5.ª) Ferroviária	137,0	Poço Fundo (4), Retiro do Muriaé (14), Comendador Venâncio (25), Elídio (34), Patrocínio de Muriaé*-MG (54), Palma-MG (94), Cisneiros*-MG (104), Paraoquena *(123)	LR	(5) 13h 40m	...
5. Natividade do Carangola					
1.ª) Rodoviária	27,0	Bananeiras (20)	ônibus	50m	10,00
2.ª) Rodoviária	43,5	Avaí (10) e Ourânia (31,5)	ônibus	1h 30m	14,00
3.ª) Ferroviária	27,0	Poço Fundo (4), Serraria (11) e Bananeiras (17)	LR	55m	8,80
6. Porciúncula					
1.ª) Rodoviária	40,0	Bananeiras (20) e Natividade do Carangola (27)	ônibus	1h 20m	10,00
2.ª) Ferroviária	40,0	Poço Fundo (4), Serraria (11), Bananeiras (17) e Natividade do Carangola (27)	LR	1h 20m	12,70
7. Engenópolis (MG)					
1.ª) Rodoviária	42,0	Retiro do Muriaé (14), Comendador Venâncio (23,5) e Nova Grécia (33,5)	ônibus	1h 30m	17,50
2.ª) Rodoviária	51,0	Retiro do Muriaé (14), Comendador Venâncio (23,5), Laje de Muriaé (30) e Patrocínio de Muriaé*-MG (43)	ônibus	1h 45m	21,00
3.ª) Ferroviária	61,0	Poço Fundo (4), Retiro do Muriaé (14), Comendador Venâncio (25), Elídio (34) e Patrocínio de Muriaé*-MG (54)	LR	(6) 12h 35m	...
8. Muriaé (MG)					
1.ª) Rodoviária	66,0	Retiro do Muriaé (14), Comendar Venâncio (23,5), Laje de Muriaé (30) e Patrocínio de Muriaé-MG (43)	ônibus	2h 10m	22,00
2.ª) Ferroviária	68,0	Poço Fundo (4), Retiro do Muriaé (14), Comendador Venâncio (25), Elídio (34) e Patrocínio de Muriaé-MF (54)	LR	3h	20,30

21. Itaperuna (continuação)

LOCALIDADES EXTREMAS (Número e espécies de vias)	Distância (km)	ITINERÁRIOS (Localidades e quilometragem)	Meio de transporte	Tempo (horas e minutos)	Preço (Cr$)
9. Palma (MG)					
1.ª) Rodoviária.....	74,0	Salgada (20), São Mateus (25), Belmonte (31,5), Venda das Flores (42,5) e Miracema *(56).....	ônibus	2h 30m	27,00
2.ª) Rodoviária.....	81,0	Retiro do Muriaé (14), Comendador Venâncio (23,5), Laje de Muriaé (30) e Patrocínio de Muriaé-MG (43).....	ônibus	2h 40m	24,00
3.ª) Ferroviária..... ..	94,0	Poço Fundo (4), Retiro do Muriaé (14), Comendador Venâncio (25), Elídio (34) e Patrocínio de Muriaé-*MG (54).....	LR	3h 35m	26,40
D) Y CAPITAL ESTADUAL.					
1.ª) Rodoviária.....	366,0	Salgada (20), São Mateus (25), Belmonte (31,5), Venda das Flores (42,5), Miracema (56), Santo Antônio de Pádua (76), Itaocara (100), Ponto de Pergunta (115), Cordeiro (188), Bom Jardim (214), Nova Friburgo (237), Cachoeiras de Macacu (281), Itaboraí (330), Manilha (337,5), Alcântara (347,5) e Tribobó (353).....	ônibus	12h	180,00
2.ª) Rodoviária.....	385,0	Capelinha (5), entrada de São José de Ubá (24), São João do Paraíso (50), São Fidelis (95), Cordeiro (207), Bom Jardim (233), Nova Friburgo (256), Cachoeiras de Macacu (300), Itaboraí (349), Manilha (356,5), Alcântara (366,5) e Tribobó (372)	ônibus	12h 50m	135,00
3.ª) Ferroviária.....	406,0	Aré (16), Estação de Nossa Senhora da Penha (21), Italva (41), Cardoso Moreira (55), Murundu (79), Campos (130), Macaé (223), Casimiro de Abreu (277), Silva Jardim (314), Rio Bonito (341), Visconde de Itaboraí (372) e São Gonçalo (396).....	LR	14h 15m	108,80
4.ª) Rodoviária.....	421,0	Córrego Sêco (16), Italva (41), Cardoso Moreira (56), Luna (68), Campos *(118), Macaé (227,5), Araruama (320) e Tribobó (408).....	ônibus	14h	135,00
5.ª) Rodoviária.....	387,0	Córrego Sêco (16), Italva (41), Cardoso Moreira (56), Luna (68), São Fidelis (97), Ponto de Pergunta (136), Cordeiro (209), Bom Jardim (235), Nova Friburgo (258), Cachoeiras de Macacu (302), Itaboraí (351), Manilha (358,5), Alcântara (368,5) e Tribobó (374).....	auto	9h 45m	2 000,00
6.ª) Rodoviária.....	401,0	Retiro do Muriaé (14), Comendador Venâncio (23,5), Laje de Muriaé (30), Patrocínio de Muriaé-MG (43), Muriaé-MG (66), Pôrto Novo do Cunha-MG (193), Sumidouro (221), Nova Friburgo (272), Cachoeiras de Macacu (316), Itaboraí (365), Manilha (372,5), Alcântara (382,5) e Tribobó (388).....	auto	10h	2 500,00
E) Á CAPITAL FEDERAL.					
1.ª) Ferroviária.....	446,0	Aré (16), Estação de Nossa Senhora da Penha (21), Italva (41), Cardoso Moreira (55), Murundu (79), Campos (130), Macaé (223), Casimiro de Abreu (277), Silva Jardim (314), Rio Bonito (341), Visconde de Itaboraí (372), Magé (388) e Duque de Caxias (426).....	LR	15h	117,00
2.ª) Mista: rodoviária..... e ferroviária.....	43,0 / 336,0	Até Estação de Patrocínio de Muriaé-MG Palma-MG (40), Recreio-MG (69) Pôrto Novo do Cunha-MG (146), Sapucaia (174), Três Rios (210, Petrópolis (278) e Duque de Caxias (316).....	ônibus / LR	1h 25m / 13h	17,50 / ...

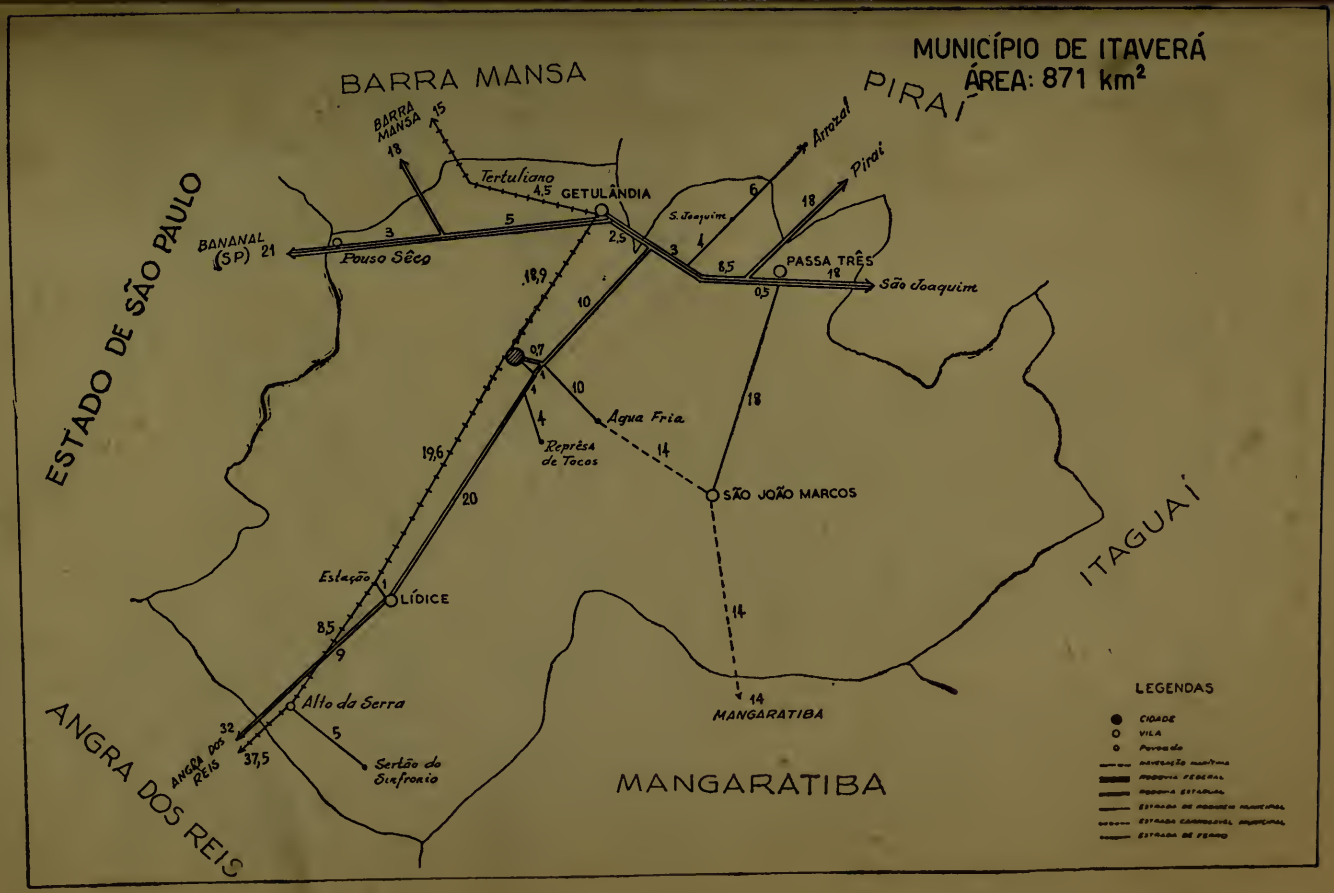
MUNICÍPIO DE ITAVERÁ
ÁREA: 871 km²
BARRA MANSA
PIRAÍ
ESTADO DE SÃO PAULO
ITAGUAÍ
ANGRA DOS REIS
MANGARATIBA
BARRA MANSA
Tertuliano
GETULÂNDIA
Arrozal
Piraí
S. Joaquim
BANANAL (SP)
Pouso Sêco
PASSA TRÊS
São Joaquim
Água Fria
Represa de Tocos
SÃO JOÃO MARCOS
Estação
LÍDICE
Alto da Serra
ANGRA DOS REIS
Sertão do Sinfronio
MANGARATIBA
LEGENDAS
CIDADE
VILA
Povoado

21. Itaperuna (conclusão)

LOCALIDADES EXTREMAS (Número e espécie de vias)	Distância (km)	ITINERÁRIOS (Localidades e quilometragem)	Meio de transporte	Tempo (horas e minutos)	Preço (Cr$)
3.ª) Ferroviária.....	390,0	Retiro do Muriaé (14), Comendador Venâncio (25), Patrocínio de Muriaé*-MG (54), Palma-MG (94), Cisneiros-MG (104), Recreio-MG (123), **Pôrto Novo do Cunha**-MG (200), Sapucaia (228), Três Rios (264), Areal (290), Petrópolis (332) e Duque de Caxias (370).....	LR	15h	...
4.ª) Rodoviária.....	374,0	Retiro do Muriaé (14), Comendador Venâncio (23,5), Laje de Muriaé 30), Patrocínio de Muriaé-MG (43), **Muriaé**-MG (66), Pôrto Novo do Cunha-MG (193), Sapucaia (221), Areal (262), **Petrópolis** (306,5) e Parada de Lucas-DF (358,5)	ônibus	9h 30m	...
5.ª) Rodoviária.....	420,5	**Miracema** (56), Itaocara (100), Cordeiro (188), Nova Friburgo (237), Itaboraí (330) e Magé (359).....	auto	10h 30m	2 500,00
6.ª) Rodoviária.....	439,5	**São João do Paraíso** (50), **São Fidelis** (95), Cordeiro (207), Nova Friburgo (256), Itaboraí (349) e Magé (378).....	auto	11h	3 000,00
7.ª) Rodoviária.....	441,5	**Italva** (41), **São Fidelis** (97), Cordeiro (209), Nova Friburgo (258), Itaboraí (351) e Magé (380).....	auto	11h 5m	3 000,00
8.ª) Rodoviária.....	455,5	**Muriaé**-MG (66), Pôrto Novo do Cunha-MG (193), **Sumidouro** (221), Nova Friburgo (272), Itaboraí (365) e Magé (394).....	auto	11h 25m	3 000,00
9.ª) Rodoviária.....	480,5	**Italva** (41), **Campos** (118), Macaé (227,5), Araruama (320), Rio Bonito (363), Itaboraí (390) e Magé (419).....	auto	12h	3 000,00

* Baldeação. — (1) Ônibus até Santo Antônio dos Milagres. — (2) Largura do rio. — (3) Das quais 7h 20m nas baldeações. — (4) Das quais 4h 15m na baldeação. — (5) Das quais 8h 35m nas baldeações. — (6) Das quais 10h 40m na baldeação.

22. Itaverá (atual Rio Claro)

LOCALIDADES EXTREMAS (Número e espécies de vias)	Distância (km)	ITINERÁRIOS (Localidades e quilometragem)	Meio de transporte	Tempo (horas e minutos)	Preço (Cr$)
A) AOS POVOADOS:					
1. Alto da Serra					
1.ª) Rodoviária.....	31,0	Lídice (22).....	ônibus	1h	5,00
2.ª) Ferroviária.....	28,1	Estação de Lídice (19,6).....	RMV	1h 10m	9,00
2. Pouso Sêco					
1.ª) Rodoviária.....	21,2	Getulândia* (13,2).....	ônibus	40m	9,00
2.ª) Mista: ferroviária.....	18,9	Até Estação de Getulândia.....	RMV	40m	6,00
e rodoviária.....	8,0	Direto.....	ônibus	15m	...
3. São Joaquim da Grama					
1.ª) Rodoviária.....	17,7	Direto.....	auto	30m	120,00
2.ª) Mista: ferroviária.....	18,9	Até Estação de Getulândia.....	RMV	40m	6,00
e rodoviária.....	9,5	Direto.....	auto	15m	ajuste
B) ÁS OUTRAS SEDES DISTRITAIS:					
1. Gstulândia					
1.ª) Rodoviária.....	13,2	Direto.....	ônibus	25m	9,00
2.ª) Ferroviária.....	18,9	Direto.....	RMV	40m	6,00

22. Itaverá (continuação)

LOCALIDADES EXTREMAS (Número e espécies de vias)	Distância (km)	ITINERÁRIOS (Localidades e quilometragem)	Meio de transporte	Tempo (horas e minutos)	Preço (Cr$)
2. Lídice					
1.ª) Rodoviária	22,0	Direto	ônibus	40m	5,00
2.ª) Mista: ferroviária	19,6	Até Estação de Lídice	RMV	45m	6,00
e rodoviária	1,0	Direto	auto	2m	5,00
3. Passa Três					
1.ª) Rodoviária	22,7	Direto	ônibus	40m	7,00
2.ª) Mista: ferroviária	18,9	Até Estação de Getulândia	RMV	40m	6,00
e rodoviária	14,5	Direto	ônibus	30m	5,00
4. São João Marcos					
1.ª) Rodoviária	40,7	Passa Três (22,5)	auto	4h 10m	250,00
2.ª) Vicinal	24,0	Fazenda Água Fria (10)	cavalo	4m	30,00
C) ÁS SEDES MUNICIPAIS LIMÍTROFES:					
1. Angra dos Reis					
1.ª) Rodoviária	63,0	Lídice (22), Alto da Serra (31) e Jurumirim (45)	ônibus	2h	20,00
2.ª) Ferroviária	65,6	Estação de Lídice (19,6), Alto da Serra (28,1) e Jussaral (44,1)	RMV	2h 35m	15,00
2. Barra Mansa					
1.ª) Rodoviária	36,2	Getulândia (13,2)	ônibus	1h 10m	10,00
2.ª) Ferroviária	38,4	Getulândia (18,9), Tertuliano (23,4), Antônio Rocha (27,1) e Ataúlfo de Paiva (30,4)	RMV	2h 10m	13,00
3. Itaguaí					
1.ª) Ferroviária	213,9	De Itaverá a Barra Mansa* (38,4); de Barra Mansa a Deodoro-*DF (131,9) e de Deodoro-DF a Itaguaí (43,6)	RMV e CB	(2) 11h 45m	...
2.ª) Mista: ferroviária	65,6	Até Angra dos Reis	RMV	2h 35m	15,00
marítima	33,0	Até Mangaratiba	lancha	2h 20m	25,00
e ferroviária	37,5	Vila Muriqui (17,6), Itacurussá (21,7) e Corôa Grande (27,5)	CB	1h 20m	10,00
3.ª) Mista: ferroviária	157,1	Até Estação de Nova Iguaçu, com baldeação em Barra Mansa (38,4)	RMV e CB	(1) 8h	...
e rodoviária	45,0	Marapicu (12,5), Paraíso (17), km 32 da Antiga Rodovia "Rio-São Paulo" (19), km 41 da mesma Rodovia (28) e Piranema (37)	auto	1h 10m	ajuste
4.ª) Mista: rodoviária	63,0	Até Angra dos Reis	ônibus	2h	20,00
marítima	33,0	Até Mangaratiba	lancha	2h 20m	25,00
e rodoviária	36,0	Vila Muriqui (16), Itacurussá (20) e Corôa Grande (26)	auto	1h	ajuste
5.ª) Rodoviária	95,2	Passa Três (22,7), São Joaquim (40,7), Ponte Coberta (53,7), Cabral (62,2), Belvedere (65,2), Seropédica (70,2), Universidade Rural (72,2), km 41 da Antiga Rodovia "Rio-São Paulo" (78,2) e Piranema (87,2)	auto	2h 30m	500,00
4. Mangaratiba					
1.ª) Mista: rodoviária	63,0	Até Angra dos Reis	ônibus	2h	20,00
e marítima	33,0	Direto	lancha	2h 20m	25,00
2.ª) Mista: ferroviária	65,6	Até Angra dos Reis	RMV	2h 35m	15,00
e marítima	33,0	Direto	lancha	2h 20m	25,00
3.ª) Ferroviária	251,4	De Itaverá a Barra Mansa *(38,4); de Barra Mansa a Deodoro*-DF (131,9) e de Deodoro-DF a Mangaratiba (81,1)	RMV e CB	(2) 13h	...

22. Itaverá (conclusão)

LOCALIDADES EXTREMAS (Número e espécies de vias)	Distância (km)	ITINERÁRIOS (Localidades e quilometragem)	Meio de transporte	Tempo (horas e minutos)	Preço (Cr$)
4.ª) Rodoviária	131,2	Passa Três (22,7), São Joaquim (40,7), Ponte Coberta (53,7), Cabral (62,2), Belvedere (65,2), Seropédica (70,2), Universidade Rural (72,2), km 41 da Antiga "Rio-São Paulo" (78,2), Piranema (87,2), Itaguaí (95,2), Corôa Grande (105,2), Itacurussá (111,2) e Vila Muriqui (115,2)	auto	3h 15m	700,00
5. Piraí					
1.ª) Rodoviária	40,5	Passa Três *(22,5)	ônibus	1h 20m	14,00
2.ª) Mista: ferroviária	84,2	Até Estação de Barra do Piraí, com baldeação em Barra Mansa (34,8)	RMV e CB	(1) 5h 15m	...
e rodoviária	24,0	Santana da Barra (8) e Rosa Machado (13)	ônibus	45m	8,00
3.ª) Rodoviária	82,2	Getulândia (13,2), Barra Mansa *(36,2), Volta Redonda (45,2), km 102 da Rodovia "Presidente Dutra" (52,2) e km 73 da mesma Rodovia (81,2)	ônibus	2h 40m	28,00
6. Bananal (SP)					
1.ª) Rodoviária	42,2	Getulândia *(13,2) e Pouso Sêco (21,2)	ônibus	1h 20m	...
2.ª) Mista. ferroviária	18,9	Até Estação de Getulândia	RMV	40m	6,00
e rodoviária	29,0	Pouso Sêco (8)	ônibus	1h	...
3.ª) Mista. rodoviária	36,2	Até Estação de Barra Mansa	ônibus	1h 10m	10,00
e ferroviária	28,6	Saudade (2,5), Santo Antônio (7,7), Cafundó (10,2) e Rialto (14,3)	CB	1h 45m	11,00
4.ª) Ferroviária	67,0	Getulândia (18,9), Tertuliano (23,4), Antônio Rocha (27,1), Ataúlfo de Paiva (30,4), Barra Mansa *(38,4), Saudade (40,9), Santo Antônio (46,1), Cafundó (48,6) e Rialto (52,7)	RMV e CB	(3) 10h	24,00
D) À CAPITAL ESTADUAL.					
1.ª) Mista. —	—	Até a Capital Federal	—	—	—
e marítima	6,0	Direto	lancha	20m	3,00
2.ª) Rodoviária	195,2	Passa Três (22,7), São Joaquim ou km 70 da Rodovia "Presidente Dutra" (40,7), km 15 da mesma Rodovia (95,7), Belford Roxo (98,7), São Bento (111,2), Pilar (115,2), Magé (145,2), Manilha (166,7), Alcântara (176,7) e Tribobó (182,2)	auto	4h 50m	1 000,00
E) À CAPITAL FEDERAL.					
1.ª) Rodoviária	127,7	Passa Três (22,7), São Joaquim ou km 70 da Rodovia "Presidente Dutra" (40,7) e km zero da mesma Rodovia ou Parada de Lucas-DF (110,7)	ônibus	4h	40,00
2.ª) Ferroviária	192,4	De Itaverá a Barra Mansa *(38,4) e de Barra Mansa a Rio de Janeiro-DF (154)	RMV e CB	(1) 8h 35m	89,00
3.ª) Mista. rodoviária	63,0	Até Angra dos Reis	ônibus	2h	20,00
e marítima	126,0	Direto	lancha	10h 30m	81,00
4.ª) Mista. ferroviária	65,6	Até Angra dos Reis	RMV	2h 35m	15,00
e marítima	126,0	Direto	lancha	10h 30m	81,00
5.ª) Mista. rodoviária	63,0	Até Angra dos Reis	ônibus	2h	20,00
marítima	33,0	Até Mangaratiba	lancha	2h 30m	25,00
e rodoviária	124,0	Itacurussá (20), Itaguaí, 36 km 41 da Antiga Rodovia "Rio-São Paulo" (53) e Campinho-DF (94)	auto	3h	ajuste
6.ª) Mista. ferroviária	65,6	Até Angra dos Reis	RMV	2h 35m	15,00
marítima	33,0	Até Mangaratiba	lancha	2h 30m	25,00
e ferroviária	103,2	Itacurussá (21,7), Itaguaí (37,5) e Deodoro-DF (81,1)	CB	2h 55m	17,00

* Baldeação. — (1) Das quais 1h 40m na baldeação. — (2) Das quais 3h 15m nas baldeações. — (3) Das quais 6h 10m na baldeação.

23. Macaé

LOCALIDADES EXTREMAS (Número e espécies de vias)	Distância (km)	ITINERÁRIOS (Localidades e quilometragem)	Meio de transporte	Tempo (horas e minutos)	Preço (Cr$)
A) A ALGUNS POVOADOS:					
1. Almeida Pereira					
1.ª) Rodoviária	11,0	Direto	ônibus	20m	5,00
2.ª) Ferroviária	11,0	Direto	LR	25m	3,00
2. Barra					
Rodoviária	2,0	Direto	ônibus	4m	1,00
3. Barra do Sana					
1.ª) Mista: ferroviária	44,0	Até Estação de Glicério	LR	1h 45m	11,20
e rodoviária	29,5	Frade (6,5) e Sana (24,5)	auto	50m	ajuste
2.ª) Rodoviária	72,0	Almeida Pereira (11), Iriri (23), Atalaia (28), Bonsucesso (48) e Cachoeiros (54)	auto	2h	ajuste
3.ª) Rodoviária	77,5	Almeida Pereira (11), Iriri (23), Glicério (48), Frade (54,5) e Sana (72,5)	auto	2h	ajuste
4. Barreto					
Rodoviária	5,0	Barra (2)	ônibus	10m	5,00
5. Boneucesso					
Rodoviária	48,0	Almeida Pereira (11), Iriri (23) e Atalaia (28)	auto	1h 15m	ajuste
6. Capelinha					
Rodoviária	36,5	Barra (2), Barreto (5), Imburo (17,5) e Fazenda dos Quarenta (21,5)	ônibus	1h 10m	20,00
7. Carmo					
1.ª) Rodoviária	51,0	Barra (2), Barreto (5), Cabiúnas (11), Carapebus (26) e Engenho (50)	ônibus	1h 40m	18,00
2.ª) Mista: ferroviária	44,0	Até Estação de Conde de Araruama	LR	1h	14,20
e rodoviária	15,0	Engenho (14)	ônibus	30m	5,50
8. Conde de Araruama					
1.ª) Ferroviária	44,0	Cabiúnas (14), Carapebus (28) e Itaquira (36)	LR	1h	14,20
2.ª) Rodoviária	50,0	Barra (2), Barreto (5), Cabiúnas (11), Carapebus (26) e entroncamento para Quissamã* (43)	ônibus	1h 40m	25,00
3.ª) Rodoviária	56,5	Barra (2), Barreto (5), Imburo (17,5), Fazenda dos Quarenta (21,5), Capelinha (36,5) e entrada de Conde de Araruama* (46,5)	ônibus	1h 50m	20,50
9. Duas Barras					
1.ª) Mista: ferroviária	44,0	Até Estação de Glicério	LR	1h 45m	11,20
e rodoviária	6,0	Direto	auto	10m	ajuste
2.ª) Rodoviária	46,0	Almeida Pereira (11), Iriri (23) e entrada de Duas Barras (44)	auto	1h 10m	ajuste
10. Engenho					
1.ª) Rodoviária	50,0	Barra (2), Barreto (5), Cabiúnas (11) e Carapebus (26)	ônibus	1h 40m	18,00
2.ª) Mista: ferroviária	44,0	Até Estação de Conde de Araruama	LR	1h	14,20
e rodoviária	14,0	Direto	ônibus	30m	5,50
11. Frade					
1.ª) Rodoviária	54,5	Almeida Pereira (11), Iriri (23) e Glicério (48)	auto	1h 20m	ajuste
2.ª) Mista: ferroviária	44,0	Até Estação de Glicério	LR	1h 45m	11,20
e rodoviária	6,5	Direto	auto	10m	ajuste

MUNICÍPIO DE MACAÉ

ÁREA: 2055 km²

23. Macaé (continuação)

LOCALIDADES EXTREMAS (Número e espécies de vias)	Distância (km)	ITINERÁRIOS (Localidades e quilometragem)	Meio de transporte	Tempo (horas e minutos)	Preço (Cr$)
12. Imboassica					
1.ª) Ferroviária	12,0	Direto	LR	15m	5,00
2.ª) Rodoviária	10,0	Direto	auto	15m	ajuste
13. Imburo					
Rodoviária	17,5	Barra (2) e Barreto (5)	ônibus	35m	8,00
14. Itaquira					
1.ª) Ferroviária	36,0	Cabiúnas (14) e Carapebus (28)	LR	50m	11,70
2.ª) Rodoviária	34,0	Barra (2), Barreto (5), Cabiúnas (11) e Carapebus (26)	auto	50m	ajuste
15. Mundéus					
Ferroviária	32,0	Almeida Pereira (11), Severina (16) e Oratório (27)	LR	1h 20m	8,10
16. Rodagem					
Rodoviária	33,0	Barra (2), Barreto (5), Cabiúnas (11) e Carapebus (26)	auto	50m	ajuste
B) ÀS OUTRAS SEDES DISTRITAIS:					
1. Cabiúnas					
1.ª) Rodoviária	11,0	Barra (2) e Barreto (5)	ônibus	20m	5,00
2.ª) Ferroviária	14,0	Direto	LR	25m	5,00
2. Cachoeiros					
Rodoviária	54,0	Almeida Pereira (11), Iriri (23), Atalaia (28) e Bonsucesso (48)	auto	1h 30m	ajuste
3. Carapebus					
1.ª) Rodoviária	26,0	Barra (2), Barreto (5) e Cabiúnas (11)	ônibus	50m	10,50
2.ª) Ferroviária	28,0	Cabiúnas (14)	LR	50m	8,90
4. Glicério					
1.ª) Rodoviária	48,0	Almeida Pereira (11) e Iriri (23)	ônibus	1h 35m	15,00
2.ª) Ferroviária	44,0	Almeida Pereira (11), Severina (16), Oratório (27), Mundéus (32) e Madressilva (34)	LR	1h 45m	11,20
5. Iriri					
Rodoviária	23,0	Almeida Pereira (11)	ônibus	45m	10,00
6. Quissamã					
1.ª) Rodoviária	53,0	Barra (2), Barreto (5), Cabiúnas (11), Carapebus (26), Engenho (50) e Carmo (51)	ônibus	1h 45m	18,00
			LR	1h	14,20
2.ª) Mista: ferroviária	44,0	Até Estação de Conde de Araruama			
e rodoviária	17,0	Engenho (14) e Carmo (15)	ônibus	30m	7,00
7. Sana					
1.ª) Mista: ferroviária	44,0	Até Estação de Glicério	LR	1h 45m	11,20
e rodoviária	24,5	Frade (6,5)	auto	40m	ajuste
2.ª) Rodoviária	72,5	Almeida Pereira (11), Iriri (23), Glicério (48) e Frade (54,5)	auto	1h 50m	ajuste
3.ª) Rodoviária	77,0	Almeida Pereira (11), Iriri (23), Atalaia (28), Bonsucesso (48), Cachoeiros (54) e Barra do Sana (72)	auto	1h 40m	ajuste

23. Macaé (continuação)

LOCALIDADES EXTREMAS (Número e espécies de vias)	Distância (km)	ITINERÁRIOS (Localidades e quilometragem)	Meio de transporte	Tempo (horas e minutos)	Preço (Cr$)
C) ÀS SEDES MUNICIPAIS LIMÍTROFES:					
1. Campos					
1.ª) Rodoviária	109,5	Barra (2), Barreto (5), Imburo (17,5), Fazenda dos Quarenta (21,5), Capelinha (36,5), Patos (48,5), Elesbão (63,5), Maruí (71,5), Caixetas (80,5), Ibitioca (91,5), Cupim (100,5), Tapera (103,5) e Queimado (107,5)	ônibus	3h 30m	37,50
2.ª) Ferroviária	93,0	Cabiúnas (14), Carapebus (28), Itaquira (36), Conde de Araruama (44), Macaco (47), Panorama (51), Batalha (55), Dôres de Macabú (59), Guriri (71), Lagamar (81) e Cupim (84)	LR	2h 30m	30,50
2. Casimiro de Abreu					
1.ª) Ferroviária	54,0	Imboassica (12), Califórnia (21), Rocha Leão (30), Rio Dourado (39) e Professor Souza (46)	LR	1h 30m	17,80
2.ª) Rodoviária	70,5	Rio das Ostras (27) e Rio Dourado (52)	auto	1h 50m	ajuste
3. Conceição de Macabu					
1.ª) Rodoviária	51,5	Barra (2), Barreto (5), Imburo (17,5), Fazenda dos Quarenta (21,5) e Curato de Santa Catarina (42,5)	ônibus	1h 40m	20,00
2.ª) Ferroviária	73,0	Cabiúnas (14), Carapebus (28), Itaquira (36), Conde de Araruama* (44), Patos (52), Macabuzinho (58) e Ponto Pinheiro (64)	LR	(1) 3h 15m	23,40
4. Nova Friburgo					
1.ª) Mista: ferroviária	141,0	Até Estação de Itaboraí	LR	3h 50m	45,70
e rodoviária	93,0	Cachoeiras de Macacu (49)	ônibus	3h	38,00
2.ª) Ferroviária	226,0	Casimiro de Abreu (54), Silva Jardim (91), Rio Bonito (118), Tanguá (128), Estação de Itaboraí (141), Visconde de Itaboraí* (149) e Cachoeiras de Macacu (190)	LR	6h 30m	72,20
3.ª) Rodoviária	197,0	Almeida Pereira (11), Iriri (23), Glicério (48), Tapera (63,5), Sodrèlândia (74), Trajano de Morais (90), Visconde de Imbé (102), Macuco (130), Cordeiro (148), Bom Jardim (174) e Conselheiro Paulino (192)	auto	5h 30m	ajuste
4.ª) Rodoviária	187,5	Barra (2), Barreto (5), Imburo (17,5), Fazenda dos Quarenta (21,5), Curato de Santa Catarina (42,5), Conceição de Macabu (51,5), Triunfo (62,5), Trajano de Morais (80,5), Visconde de Imbé (92,5), Macuco (120,5), Cordeiro (133,5), Bom Jardim (164,5) e Conselheiro Paulino (182,5)	auto	5h	ajuste
5.ª) Rodoviária	249,5	Rio das Ostras (27), Barra de São João (35), entrada de São Pedro da Aldeia (66,5), Araruama (92,5), Rio Bonito (135,5), Iguá (159,5) e Cachoeiras de Macacu (205,5)	auto	6h 15m	ajuste
5. Trajano de Morais					
1.ª) Ferroviária	111,0	Cabiúnas (14), Carapebus (28), Itaquira (36), Conde de Araruama (44), Macabuzinho (58), Conceição de Macabu (73) e Triunfo (84)	LR	(1) 5h 40m	36,60
2.ª) Rodoviária	90,0	Almeida Pereira (11), Iriri (23), Glicério (48), Tapera (63,5) e Sodrèlândia (74)	auto	2h 30m	ajuste

MUNICÍPIO DE MAGÉ
ÁREA: 626 km²
TERESÓPOLIS
PETRÓPOLIS
CACHOEIRAS DE MACACU
DUQUE DE CAXIAS
ITABORAÍ
BAÍA DE GUANABARA
Quebra-Frasco
TERESÓPOLIS
Miudinho
Paraíso
Bananal
GUAPIMIRIM
PETRÓPOLIS
Andorinhas
SANTO ALEIXO
Meio da Serra
INHOMIRIM
Estrêla
Pau Grande
Piabetá
Conceição
Modêlo
Citrolandia
Agua Prela
IMBARIÊ
Iriri
SURUÍ
Bongaba
Sta. Dalila
São Guilherme
Pilar
Sernambetiba
São Francisco
GUIA DE PACOPAIBA
VISCONDE DE ITABORAÍ
MANILHA
LEGENDAS
CIDADE
VILA
Povoado
ESTRADA DE FERRO

23. Macaé (conclusão)

LOCALIDADES EXTREMAS (Número e espécies de viae)	Distância (km)	ITINERÁRIOS (Localidades e quilometragem)	Meio de transporte	Tempo (horas e minutos)	Preço (Cr$)
3.ª) Rodoviária.....	80,5	Barra (2), Barreto (5), Imburo (17,5), Fazenda dos Quareota (21,5), Curato de Saota Catarina (42,5), Cooceição de Macabu (51,5) e Triunfo (62,5).....	auto	2h	ajuste
D) À CAPITAL ESTADUAL:					
1.ª) Rodoviária.....	194,0	Rio das Ostras (27), Barra de São João (35), eotrada de São Pedro da Aldeia (66,5), Araruama (92,5), Bacaxá (108,5), Sampaio Correia (125), Itapeteiú (144,5), Inoã (164), Rio do Ouro (173) e Tribobó (181).....	ôoibus	6h	62,00
2.ª) Ferroviária.....	183,0	Casimiro de Abreu (54), Silva Jardim (91), Rio Bonito (118), Estação de Itaboraí (141), Visconde de Itaboraí (149) e São Gooçalo (173).....	LR	5h 25m	54,90
E) À CAPITAL FEDERAL:					
1.ª) Rodoviária.....	253,0	Rio das Ostras (27), Barra de São João (35), entrada de São Pedro da Aldeia (66,5), Araruama (92,5), Rio Bonito (135,5), Itaboraí (162,5), Manilha (170) e Magé (191,5).....	ônibus	6h 30m	62,00
2.ª) Ferroviária.....	223,0	Casimiro de Abreu (54), Silva Jardim (91), Rio Bonito (118), Estação de Itaboraí (141), Viscoode de Itaboraí (149), Magé (165) e Duque de Caxias (203).....	LR	6h 10m	67,10
3.ª) Mista: —	—	Até a Capital Estadual.....	—	—	—
e marítima.....	6,0	Direto.....	lancha	20m	3,00

* Baldeação. — (1) Das quais 1h oa baldeação.

24. Magé

LOCALIDADES EXTREMAS (Número e espécies de viae)	Distância (km)	ITINERÁRIOS (Localidades e quilometragem)	Meio de transporte	Tempo (horas e minutos)	Preço (Cr$)
A) À ALGUNS POVOADOS:					
1. Citrolândia					
1.ª) Rodoviária.....	10,0	Direto.....	ôoibus	20m	3,00
2.ª) Ferroviária.....	7,0	Agua Preta (5).....	CB	15m	3,00
2. Pau Grande					
1.ª) Mista: rodoviária.....	20,3	Até Imbariê, em Duque de Caxias.....	ônibus	35m	8,00
ferroviária.....	8,0	De Imbariê a Inhomirim.....	LR	20m	...
e rodoviária.....	5,0	Direto.....	ônibus	10m	1,00
2.ª) Rodoviária.....	26,5	Eotrada de Suruí (8,5), entrada da Estrada da Meia Noite (16) e Angélica (20)....	auto	50m	200,00
3.ª) Mista: ferroviária.....	36,0	Até Estação de Inhomirim, com baldeação em Saracuruna (23).....	CB e LR	1h 25m	6,50
e rodoviária.....	5,0	Entrada de Pau Grande (2,5).....	ônibus	15m	1,00
4.ª) Rodoviária.....	35,3	Eotrada de Suruí (8,5), Santa Dalila (12,5), Imbariê (20,3), eotroocameoto com a antiga Rodovia "Automóvel Clube" (25,3) e eotrada de Pau Grande (32,8).....	auto	1h 15m	200,00

24. Magé (continuação)

LOCALIDADES EXTREMAS (Número e espécies de vias)	Distância (km)	ITINERÁRIOS (Localidades e quilometragem)	Meio de transporte	Tempo (horas e minutos)	Preço (Cr$)
3. Piabetá					
1.ª) Mista: rodoviária	20,3	Até Estação de Imbariê, em Duque de Caxias	ônibus	35m	8,00
e ferroviária	5,0	Angélica (3)	LR	12m	1,50
2.ª) Ferroviária	33,0	Santa Guilhermina (4), Suruí (9), Santa Dalila (11), Bongaba (14), Saracuruna *,23), Anhangá (25), Imbariê (28) e Angélica (31)	CB e LR	1h 10m	9,50
4. Piedade					
Rodoviária	6,0	Direto	auto	10m	30,00
5. São Francisco					
Rodoviária	16,0	Suruí (9)	auto	20m	60,00
6. Sernambitiba					
1.ª) Rodoviária	5,5	Direto	ônibus	10m	2,00
2.ª) Ferroviária	5,0	Direto	LR	8m	5,50
B) ÀS OUTRAS SEDES DISTRITAIS:					
1. Guapimirim					
1.ª) Rodoviária	21,0	Citrolândia (10) e Modêlo (14)	ônibus	45m	5,00
2.ª) Ferroviária	20,0	Agua Preta (5), Citrolândia (7) e Modêlo (15)	CB	35m	4,00
2. Guia de Pacopaiba					
1.ª) Rodoviária	18,0	Suruí (9)	auto	30m	60,00
2.ª) Ferroviária	45,0	De Magé a Saracuruna *(23); de Saracuruna a Piabetá* (10) e de Piabetá a Guia de Pacopaíba (12)	LR	(1) 10h 25m	...
3.ª) Mista: rodoviária	20,3	Até Estação de Imbariê, em Duque de Caxias	ônibus	35m	8,00
e ferroviária	17,0	Angélica (3) e Piabetá *(5)	LR	(2) 5h	7,20
3. Inhomirim					
1.ª) Mista: rodoviária	20,3	Até Estação de Imbariê, em Duque de Caxias	ônibus	35m	8,00
e ferroviária	8,0	Angélica (3) e Piabetá (5)	LR	20m	1,50
2.ª) Rodoviária	26,5	Entrada de Suruí (8,5), entrada da Estrada da Meia Noite (16) e Angélica (20)	auto	50m	200,00
3.ª) Ferroviária	36,0	Santa Guilhermina (4), Suruí (9), Santa Dalila (11), Bongaba (14), Saracuruna *(23), Anhangá (25), Imbariê (28), Angélica (31) e Piabetá (33)	CB e LR	1h 25m	6,50
4.ª) Rodoviária	35,3	Entrada de Suruí (8,5), Santa Dalila (12,5), Imbariê (20,3) e entroncamento com a antiga Rodovia "Automóvel Clube" (25,3)	auto	1h	200,00
4. Santo Aleixo					
Rodoviária	15,0	Direto	ônibus	30m	3,50
5. Suruí					
1.ª) Rodoviária	9,0	Direto	ônibus	15m	8,00
2.ª) Ferroviária	9,0	Santa Guilhermina (4)	LR	20m	5,00
C) ÀS SEDES MUNICIPAIS LIMÍTROFES:					
1. Cachoeiras de Macacu					
1.ª) Ferroviária	57,0	Sernambitiba (5), Visconde de Itaboraí (16), Pôrto das Caixas (18), Sambaetiba (29), Papucaia (38) e Japuíba (45)	LR	1h 50m	18,80

24. Magé (continuação)

LOCALIDADES EXTREMAS (Número e espécies de viae)	Distância (km)	ITINERÁRIOS (Localidades e quilometragem)	Meio de transporte	Tempo (horas e minutos)	Preço (Cr$)
2.ª) Rodoviária	78,0	Sernambitiba (5,5), Itambi (15,5), Manilha (21,5), Itaboraí (29), Venda das Pedras (31,5), Iguá (32), Engenho d'Agua (42), Papucaia (55) e Japuíba (62,5)	ônibus	2h 30m	50,00
2. Duque de Caxias					
1.ª) Rodoviária	43,0	Entrada de Suruí (8,5), Santa Dalila (12,5), entrada de Imbariê (19,5), Pilar *(30), São Bento (34) e Gramacho (39)	ônibus	1h	20,50
2.ª) Ferroviária	38,0	Santa Guilhermina (4), Suruí (9), Santa Dalila (11), Bongaba (14), Saracuruna (23), Campos Elísecs (28), São Bento (32) e Gramacho (34)	LR	1h	12,70
3. Itaboraí					
1.ª) Mista: ferroviária	24,0	Até Estação de Itaboraí (Venda das Pedras)	LR	55m	8,20
e rodoviária	2,5	Direto	ônibus	5m	1,00
2.ª) Rodoviária	29,0	Sernambitiba (5,5), Itambí (15,5) e Manilha (21,5)	ônibus	1h	19,50
4. Petrópolis					
1.ª) Rodoviária	59,0	Entrada de Suruí (8,5), Santa Dalila (12,5), entrada de Imbariê (19,5), entroncamento com a Rodovia "Rio-Petrópolis" *(27), Santa Cruz (30), entrada da Fábrica Nacional de Motores (34), Santa Rosa (42) e Quitandinha (53)	ônibus	1h 30m	40,00
2.ª) Ferroviária	44,0	De Magé a Saracuruna *(23) e de Saracuruna a Petrópolis (21)	CB e LR	2h 10m	21,40
3.ª) Rodoviária	50,3	Entrada de Suruí (8,5), Santa Dalila (12,5), Imbariê (20,3), entroncamento com a antiga Rodovia "Automóvel Clube" (25,3), Inhomirim (35,3), Meio da Serra (39,8) e Alto da Serra (47,8)	auto	1h 15m	500,00
5. Teresópolis					
1.ª) Ferroviária	32,0	Água Preta (5), Citrolândia (7), Modêlo (15), Guapimirim (20), Miudinho (22), Soberbo (26) e Alto Teresópolis (28)	CB	1h 35m	14,00
2.ª) Rodoviária	111,8	Entrada de Suruí (8,5), Santa Dalila (12,5), entrada de Imbariê (19,5), entroncamento com a Rodovia "Rio-Petrópolis" *(27), Santa Cruz (30), entrada para Fábrica Nacional de Motores (34), Santa Rosa (42); Quitandinha (53), Petrópolis (59), Cascatinha (67), Corrêas (70), Nogueira (73), Bonsucesso (75), Santo Antônio (78) e Benfica (86)	ônibus	3h 40m	51,00
3.ª) Rodoviária	103,1	Entrada de Suruí (8,5), Santa Dalila (12,5), Imbariê (20,3), entroncamento com a antiga Rodovia "Automóvel Clube" (25,3), Inhomirim (35,3), Meio da Serra (39,8), Alto da Serra (47,8), Petrópolis (50,3), Cascatinha (58,3), Corrêas (61,3), Nogueira (64,3), Bonsucesso (66,3), Santo Antônio (69,3) e Benfica (77,3)	auto	2h 40m	600,00
4.ª) Rodoviária	206,0	Sernambitiba (5,5), Itambi (15,5), Manilha (21,5), Itaboraí (29), Venda das Pedras (31,5), Iguá (32), Engenho d'Agua (42) Papucaia (55), Japuíba (62,5), Cachoeiras de Macacu (78), Boca do Mato (86), Teodoro de Oliveira (106), Muri (114), Nova Friburgo *(122), Campo do Coelho (140) e Nhunguaçu (186)	ônibus	6h 50m	101,00

24. Magé (conclusão)

LOCALIDADES EXTREMAS (Número e espécies de viae)	Distância (km)	ITINERÁRIOS (Localidades e quilometragem)	Meio de traneporte	Tempo (horas e minutos)	Preço (Cr$)
D) À CAPITAL ESTADUAL:					
1.ª) Rodoviária	50,0	Sernamhitiba (5,5), Itamhi (15,5), Manilha (21,5), Alcântara (31,5) e Tribohó (37)	ônibus	2h	17,00
2.ª) Mieta: —	—	Até a Capital Federal	—	—	—
e marítima	6,0	Direto	lancha	20m	3,00
3.ª) Ferroviária	50,0	Sernambitiba (5), Visconde de Itaborai *(16), Itamhi (23) e São Gonçalo (40)	LR	(3) 9h 25m	15,80
E) À CAPITAL FEDERAL:					
1.ª) Rodoviária	61,5	Entrada de Suruí (8,5), Santa Dalila (12,5), entrada de Imbariê (19,5), entroncamento com a Rodovia "Rio-Petrópolis" (27), Pilar (30) e Parada de Lucas-DF (46)	ônibus	2h	20,00
2.ª) Ferroviária	58,0	Santa Guilhermina (4), Suruí (9), Santa Dalila (11), Bongaba (14), Saracuruna (23) e Duque de Caxias (38)	LR ou CB	1h 25m	18,80
3.ª) Mista: —	—	Até a Capital Estadual	—	—	—
e marítima	6,0	Direto	lancha	20m	3,00

* Baldeação. — (1) Das quais 8h 45m nas baldeações. — (2) Das quais 4h na baldeação. — (3) Das quais 7h na baldeação.

25. Mangaratiba

LOCALIDADES EXTREMAS (Número e espécies de vias)	Dietância (km)	ITINERÁRIOS (Localidades e quilometragem)	Meio de traneporte	Tempo (horae e minutos)	Preço (Cr$)
A) Á ALGUNS POVOADOS:					
1. Benguela					
Rodoviária	12,0	Direto	ôhibus	30m	8,00
2. Praia Grande					
1.ª) Ferroviária	14,9	Ribeira (1,4), Junqueira (4,7), Ibicuí (8) e Saí (11,9)	CB	40m	4,00
2.ª) Rodoviária	13,0	Direto	auto	20m	70,00
3. Rubião					
Rodoviária	17,0	Benguela (12)	ônibus	50m	10,00
4. Saí					
1.ª) Ferroviária	11,9	Ribeira (1,4), Junqueira (4,7) e Ibicuí (8)	CB	35m	4,00
2.ª) Rodoviária	10,0	Direto	auto	20m	70,00
B) ÀS OUTRAS SEDES DISTRITAIS:					
1. Conceição de Jacareí					
Marítima	17,0	Direto	lancha	1h	12,00
2. Itacurussá					
1.ª) Ferroviária	21,7	Ribeira (1,4), Junqueira (4,7), Ibicuí (8), Saí (11,9), Praia Grande (14,9) e Vila Muriqui (17,6)	CB	55m	5,00
2.ª) Rodoviária	20,0	Praia Grande (13) e Vila Muriqui (16)	auto	40m	280,00

MUNICÍPIO DE MANGARATIBA

ÁREA: 350 km²

25. Mangaratiba (continuação)

LOCALIDADES EXTREMAS (Número e espécies de vias)	Distância (km)	ITINERÁRIOS (Localidades e quilometragem)	Meio de transporte	Tempo (horas e minutos)	Preço (Cr$)
3. Vila Muriqui					
1.ª) Ferroviária	17,6	Ribeira (1,4), Junqueira (4,7), Ibicuí (8), Saí (11,9) e Praia Grande (14,9)	CB	45m	4,00
2.ª) Rodoviária	16,0	Praia Grande (13)	auto	20m	120,00
C) ÀS SEDES MUNICIPAIS LIMÍTROFES:					
1. Angra dos Reis					
1.ª) Marítima	33,0	Direto	lancha	2h 20m	25,00
2.ª) Ferroviária	317,0	De Mangaratiba a Deodoro-*DF (81,1); de Deodoro-DF a Barra Mansa *(131,9) e de Barra Mansa a Angra dos Reis (104)	CB e RMV	(1) 15h 30m	..
3.ª) Mista: rodoviária	81,0	Até Estação de Nova Iguaçu, via Itaguaí-Marapicu	auto	2h	600,00
e ferroviária	222,7	De Nova Iguaçu a Barra Mansa* (118,7) e de Barra Mansa a Angra dos Reis (104)	CB e RMV	(2) 12h 25m	...
4.ª) Rodoviária	194,2	Praia Grande (13), Vila Muriqui (16), Itacurussá (20), Corôa Grande (26), Itaguaí (36), km 41 da antiga **Rodovia "Rio-São Paulo"** (53), **Universidade Rural** (59), Seropédica (61), Belvedere (66), Monumento Rodoviário (83,5), São Joaquim (90,5), Passa Três (108,5), Itaverá (131,2), Lídice (153,2), Alto da Serra (162,2) e Jurumirim (176,2)	auto	4h 45m	1 500,00
2. Itaguaí					
1.ª) Ferroviária	37,5	Ribeira (1,4), Junqueira (4,7), Ibicuí (8), Saí (11,9), Praia Grands (14,9), Vila Muriqui (17,6), Itacurussá (21,7) e Corôa Grande (27,5)	CB	1h 20m	10,00
2.ª) Rodoviária	36,0	Praia Grande (13), Vila Muriqui (16), Itacurussá (20) s Corôa Grande (26)	auto	1h	300,00
3. Itaverá					
1.ª) Mista: marítima	33,0	Até Angra dos Reis	lancha	2h 20m	25,00
e rodoviária	63,0	Jurumirim (18), Alto da Serra (32) e Lídice (41)	ônibus	2h	20,00
2.ª) Mista: marítima	33,0	Até Angra dos Reis	lancha	2h 20m	25,00
e ferroviária	65,6	Jussaral (21,5), Alto da Serra (37,5) e Estação de Lídice (46)	RMV	2h 40m	15,00
3.ª) Ferroviária	251,4	De Mangaratiba a Deodoro-*DF (81,1); de Deodoro-DF a Barra Mansa *(131,9) e de Barra Mansa a Itaverá (38,4)	CB e RMV	(1) 13h	...
4.ª) Rodoviária	131,2	Praia Grande (13), Vila Muriqui (16), Itacurussá (20), Corôa Grande (26), Itaguaí (36), km 41 da antiga **Rodovia "Rio-São Paulo"** (53), **Universidade Rural** (59), Seropédica (61), Belvedere (66), Cabral (69), Ponte Coberta (74,5), São Joaquim (87,5) e Passa Três (108,5)	auto	3h 15m	800,00
4. Rio de Janeiro (DF)					
—	—	Ver descrição para Capital Federal (letra E)	—	—	—
D) À CAPITAL ESTADUAL:					
1.ª) Mista: —	—	Até a Capital Federal	—	—	—
e marítima	6,0	Direto	lancha	20m	3,00
2.ª) Rodoviária	183,0	Vila Muriqui (16), Itacurussá (20), Itaguaí (36), km 41 da antiga **Rodovia "Rio-São Paulo"** (53), km 32 da mesma Rodovia (62), Marapicu (68,5), Nova Iguaçu (81), Belford Roxo (87), Pilar (103), Magé (133), Manilha (154,5), Alcântara (164,5) e Tribobó (170)	auto	4h 30m	1 600,00

25. Mangaratiba (conclusão)

LOCALIDADES EXTREMAS (Número e espécies de vias)	Distância (km)	ITINERÁRIOS (Localidades e quilometragem)	Meio de transporte	Tempo (horas e minutos)	Preço (Cr$)
E) A CAPITAL FEDERAL:					
1.ª) Ferroviária	103,2	Vila Muriqui (17,6), Itacurussá (21,7), Corôa Grande (27,5), Itaguaí (37,5) e Deodoro–DF (81,1)	CB	2h 55m	17,00
2.ª) Rodoviária	124,0	Vila Muriqui (16), Itacurussá (20), Corôa Grande (26), Itaguaí (36), km 41 da antiga **Rodovia "Rio-São Paulo"** (53) e km zero da mesma Rodovia ou Campinho–DF (94)	auto	3h	800,00
3.ª) Rodoviária	128,5	Vila Muriqui (16), Itacurussá (20), Corôa Grande (26), Itaguaí (36), km 41 da antiga **Rodovia "Rio-São Paulo"** (53), **Universidade Rural** (59), Seropédica (69), Belvedere ou km 145,5 da **Rodovia "Presidente Dutra"** (66) e km zero desta Rodovia ou Parada de Lucas–DF (111,5)	auto	3h 10m	800,00
4.ª) Marítima	93,0	Direto	lancha	8h	2 500,00

• Baldeação. — (1) Das quais 3h 30m nas baldeações. — (2) Das quais 3h 30m na baldeação.

26. Maricá

LOCALIDADES EXTREMAS (Número e espécies de vias)	Distância (km)	ITINERÁRIOS (Localidades e quilometragem)	Meio de transporte	Tempo (horas e minutos)	Preço (Cr$)
A) À ALGUNS POVOADOS:					
1. Caju					
Rodoviária	9,0	Direto	auto	20m	80,00
2. Cassorotiba					
1.ª) Rodoviária	27,5	Itapeba (6,5), Buriche (9,5), São José (13), Barreto (14), Inoã (18) e Calaboca (20)	auto	1h	150,00
2.ª) Mista: ferroviária	14,2	Até Estação de Inoã	CB	30m	3,00
e rodoviária	9,5	Calaboca (2)	—	—	—
3. Espraiado					
1.ª) Rodoviária	18,0	Itapeteiú (7,5) e Manoel Ribeiro (11)	auto	35m	150,00
2.ª) Mista: ferroviária	13,8	Até Estação de Manoel Ribeiro	CB	30m	3,00
e rodoviária	7,0	Direto	—	—	—
4. Itapeba					
1.ª) Rodoviária	6,5	Direto	ônibus	10m	4,00
2.ª) Ferroviária	3,4	Camburi (1,8)	CB	8m	3,00
5. Retiro					
1.ª) Rodoviária	8,5	Itapeba (6,5)	auto	15m	80,00
2.ª) Mista: ferroviária	3,4	Até Estribo de Itapeba	CB	8m	3,00
e rodoviária	2,0	Direto	a pé	30m	—
6. São José					
1.ª) Rodoviária	13,0	Itapeba (6,5) e Buriche (9,5)	ônibus	25m	4,00
2.ª) Ferroviária	9,1	Camburi (1,8) Itapeba (3,4) e Buriche (5,6)	CB	20m	3,00
7. Saúde					
Rodoviária	10,0	Ubatiba (8)	auto	15m	30,00

MUNICÍPIO DE MARICÁ

ÁREA: 348 km²

26. Maricá (continuação)

LOCALIDADES EXTREMAS (Número e espécies de vias)	Distância (km)	ITINERÁRIOS (Localidades e quilometragem)	Meio de transporte	Tempo (horas e minutos)	Preço (Cr$)
8. Silvado					
Rodoviária	16,0	Ubatiba (8), Saúde (10) e Lagarto (12)...	auto	25m	120,00
9. Ubaliba					
Rodoviária	8,0	Direto	auto	12m	25,00
B) ÀS OUTRAS SEDES DISTRITAIS:					
1. Inoã					
1.ª) Rodoviária	18,0	Itapeba (6,5), Buriche (9,5), São José (13) e Barreto (14)	ônibus	35m	5,00
2.ª) Ferroviária	14,2	Camburi (1,8), Itapeba (3,4), Buriche (5,6), São José (9,1) e Barreto (10,3)	CB	30m	3,00
2. Itapeleiú					
1.ª) Rodoviária	7,5	Direto	auto	12m	30,00
2.ª) Ferroviária	10,7	Bom Jardim (5,3) e Inácio (7,3)	CB	25m	3,00
C) ÀS SEDES MUNICIPAIS LIMÍTROFES:					
1. Itaboraí					
1.ª) Rodoviária	58,0	Itapeba (6,5), Buriche (9,5), São José (13), Barreto (14), Inoã (18), Calaboca (20), Rio do Ouro (27), Tribobó*(35), Alcântara (40,5), Marambaia (48) e Manilha (50,5)	ônibus	2h	25,50
2.ª) Mista: ferroviária	38,2	Até Estação de Raul Veiga, em Alcântara, Município de São Gonçalo	CB	1h 50m	8,00
e rodoviária	17,5	Marambaia (7,5) e Manilha (10)	ônibus	35m	13,50
3.ª) Rodoviária	29,5	Ubatiba (8), Saúde (10), Lagarto (12), Pachecos (16) e Venda das Pedras (27)	auto	45m	150,00
2. Niterói					
—	—	Ver descrição para Capital Estadual (letra D)	—	—	—
3. São Gonçalo					
1.ª) Rodoviária	57,0	Itapeba (6,5), Buriche (9,5), São José (13), Barreto (14), Inoã (18), Calaboca (20), Rio do Ouro (27), Tribobó (35), Baldeador (38,5), Largo do Moura (42), São Lourenço* (47), Barreto (50), 3.º R.I. (52) e Sete Pontes (54)	ônibus	2h	15,00
2.ª) Mista: rodoviária	47,0	Até São Lourenço, em Niterói	ônibus	1h 30m	12,00
e carris-urbano	10,0	Barreto (3), 3.º R.I (5) e Sete Pontes (7)	bonde	40m	1,60
3.ª) Mista: ferroviária	45,6	Até Estação de Sete Pontes, em São Gonçalo	CB	2h 50m	10,00
e rodoviária	2,0	Direto	ônibus	3m	1,00
ou carris-urbana	2,0	Direto	bonde	5m	0,30
4.ª) Rodoviária	46,0	Itapeba (6,5), Buriche (9,5), São José (13), Barreto (14), Inoã (18), Calaboca (20), Rio do Ouro (27), Tribobó*(35), Colubandê (38,5) e Alcântara*(40,5)	ônibus	1h 20m	15,40
5.ª) Rodoviária	43,0	Itapeba (6,5), Buriche (9,5), São José (13), Barreto (14), Inoã (18), Calaboca (20), Rio do Ouro (27), Tribobó (35), Colubandê (38,5) e Rocha (41)	auto	1h	300,00
6.ª) Rodoviária	47,5	Itapeba (6,5), Buriche (9,5), São José (13), Barreto (14), Inoã (18), Calaboca (20), Rio do Ouro (27), Ipiíba (34) e Alcântara (42)	auto	1h 15m	300,00
7.ª) Rodoviária	52,5	Ubatiba (8), Saúde (10), Lagarto (12) Pachecos (16), Venda das Pedras (27), Itaboraí (29,5), Manilha (37), Marambaia (39,5) e Alcântara (47)	auto	1h 15m	350,00

26. Maricá (conclusão)

LOCALIDADES EXTREMAS (Número e espécies de viae)	Distância (km)	ITINERÁRIOS (Localidades e quilometragem)	Meio de transporte	Tempo (horae e minutos)	Preço (Cr$
4. Saquarema					
1.ª) Mista: ferroviária	51,4	Até Estação de Bacaxá, em Saquarema...	CB	2h 20m	11,00
e rodoviária	6,0	Direto	ônibus	12m	2,50
2.ª) Rodoviária	49,5	Itapeteiú (7,5), Manoel Ribeiro (11), Sampaio Correia (27) e Bacaxá (43,5)	auto	1h 15m	300,00
D) À CAPITAL ESTADUAL:					
1.ª) Rodoviária	48,0	Itapeba (6,5), Buriche (9,5), São José (13), Barreto (14), Inoã (18), Calaboca (20), Rio do Ouro (27), Tribobó (35) e Largo Moura (42)	ônibus	1h 30m	12,00
2.ª) Mista: ferroviária	49,4	Até Estação de Neves, em São Gonçalo...	CB	2h 30m	11,00
e rodoviária	7,0	Direto	ônibus	15m	1,70
ou carris-urbana	7,0	Direto	bonde	25m	0,80
3.ª) Rodoviária	47,5	Itapeba (6,5), Buriche (9,5), São José (13), Barreto (14), Inoã (18,) Calaboca (20), Rio do Ouro (27), Paciência (30) e Largo da Batalha (37,5)	auto	1h 10m	300,00
E) À CAPITAL FEDERAL:					
1.ª) Mista: —	—	Até à Capital estadual	—	—	—
e marítima	6,0	Direto	lancha	20m	3,00
2.ª) Mista: rodoviária	27,0	Até Estação de Itaboraí (Venda das Pedras)	auto	40m	150'00
e ferroviária	82,0	Visconde de Itaboraí (8), Magé (24) e Duque de Caxias (62)	LR	2h 20m	27,40
3.ª) Rodoviária	120,0	Ubatiba (8), Saúde (10), Lagarto (12), Pachecos (16), Venda das Pedras (27), Itaboraí (29,5) Manilha (37) e Magé (58,5)	auto	3h 20m	1 000,00
4.ª) Rodoviária	133,5	Inoã (18), Rio do Ouro (27), Tribobó (35), Alcântara (40,5), Manilha (50,5) e Magé (72)	auto	3h 30m	800,00

• Baldeação.

27. Marquês de Valença

LOCALIDADES EXTREMAS (Número e espécies de viae)	Distância (km)	ITINERÁRIOS (Localidades e quilometragem)	Meio de traneporte	Tempo (horae e minutos)	Preço) (Cr$
A) A ALGUNS POVOADOS:					
1. Chacrinha					
1.ª) Rodoviária	3,0	Direto	ônibus	5m	2,00
2.ª) Ferroviária	3,7	Direto	CB	7m	2,00
2. Engenheiro Alberto Furtado					
Ferroviária	26,0	General Osório (7,2), Santa Inácia (10,2), Pentagna (15,1), Corôas (19,9) e Guimarães (24,1)	CB	1h 20m	6,00
3. Estevee					
1.ª) Rodoviária	7,0	Chacrinha (3)	ônibus	15m	5,00
2.ª) Ferroviária	6,7	Chacrinha (3,7)	CB	15m	3,00
4. Pedro Carloe					
1.ª) Mista: rodoviária	32,0	Até Estação de Conservatória	ônibus	1h	14,00
e ferroviária	10,0	Direto	RMV	20m	3,00
2.ª) Mista: rodoviária	36,0	Até Estação de Barra do Piraí	ônibus	1h 10m	10,00
e ferroviária	52,5	Ipiabas (23,8), Desvio Gomes (30,1), Paulo de Almeida (34,5) e Conservatória (42,5)	RMV	2h 40m	16,00

MUNICÍPIO DE MARQUÊS DE VALENÇA

ÁREA: 1404 km²

LEGENDAS

- CIDADE
- VILA
- Povoado
- NAVEGAÇÃO MARÍTIMA
- RODOVIA FEDERAL
- RODOVIA ESTADUAL
- ESTRADA DE RODAGEM MUNICIPAL
- ESTRADA CARROCAVEL MUNICIPAL
- ESTRADA DE FERRO

27. Marquês de Valença (continuação)

LOCALIDADES EXTREMAS (Número e espécies de vias)	Distância (km)	ITINERÁRIOS (Localidades e quilometragem)	Meio de transporte	Tempo (horas e minutos)	Preço (Cr$)
3.ª) Ferroviária	100,2	De Marquês de Valença a Barão de Juparanã *(23,8); de Barão de Juparanã a Barra do Piraí *(23,9) e de Barra do Piraí a Pedro Carlos (52,9)	CB e RMV	(1) 6h 20m	...
4.ª) Rodoviária	37,5	Chacrinha (3), Esteves (7), Rancho Novo (15) e Conservatória (32)	auto	1h 15m	300,00
5. Quirino					
1.ª) Ferroviária	16,6	Chacrinha (3,7), Esteves (6,7) e Carvalho Borges (11,8)	CB	35m	4,00
2.ª) Rodoviária	15,0	Chacrinha (3) e Esteves (7)	auto	30m	100,00
6. Santa Inácia					
1.ª) Ferroviária	10,2	General Osório (7,2)	CB	25m	2,00
2.ª) Rodoviária	10,0	General Osório (7)	auto	20m	200,00
B) ÀS OUTRAS SEDES DISTRITAIS:					
1. Barão de Juparanã					
1.ª) Ferroviária	23,8	Chacrinha (3,7), Esteves (6,7), Carvalho Borges (11,8) e Quirino (16,6)	CB	55m	5,00
2.ª) Rodoviária	25,0	Chacrinha (3), Esteves (7) e Quirino (15)	auto	50m	180,00
2. Conservatória					
1.ª) Rodoviária	32,0	Chacrinha (3), Esteves (7) e Rancho Novo (15)	ônibus	1h	14,00
2.ª) Mista: rodoviária	36,0	Até Estação de Barra do Piraí	ônibus	1h 10m	10,00
e ferroviária	42,5	Ipiabas (23,8), Desvio Gomes (30,1) e Paulo de Almeida (34,5)	RMV	2h 10m	13,00
3.ª) Ferroviária	90,2	De Marquês de Valença a Barão de Juparanã *(23,8); de Barão de Juparanã a Barra do Piraí *(23,9) e de Barra do Piraí a Conservatória (42,5)	CB e RMV	(1) 5h 50m	...
3. Parapeúna					
1.ª) Ferroviária	38,4	General Osório (7,2), Santa Inácia (10,2), Pentagna (15,1), Corôas (19,9), Guimarães (24,1), Engenheiro Alberto Furtado (26) e Coutinho (31,6)	CB	1h 40m	8,00
2.ª) Rodoviária	33,0	General Osório (7), Santa Inácia (10) e Pentagna (13)	auto	1h	200,00
4. Pentagna					
1.ª) Ferroviária	15,1	General Osório (7,2) e Santa Inácia (10,2)	CB	45m	3,00
2.ª) Rodoviária	13,0	General Osório (7) e Santa Inácia (10)	auto	25m	100,00
5. Santa Isabel do Rio Prêto					
1.ª) Mista: rodoviária	32,0	Até Estação de Conservatória	ônibus	1h	14,00
e ferroviária	31,0	Pedro Carlos (10), Leite de Souza (24,2) e Andrade (26,6)	RMV	1h 30m	9,00
2.ª) Mista: rodoviária	36,0	Até Estação de Barra do Piraí	ônibus	1h 10m	10,00
e ferroviária	73,5	Ipiabas (23,8), Desvio Gomes (30,1), Paulo de Almeida (34,5), Conservatória (42,5), Pedro Carlos (52,5), Leite de Souza (66,7) e Andrade (69,1)	RMV	3h 40m	22,00
3.ª) Ferroviária	121,2	De Marquês de Valença a Barão de Juparanã *(23,8); de Barão de Juparanã a Barra do Piraí *(23,9) e de Barra do Piraí a Santa Isabel do Rio Prêto (73,5)	CB e RMV	(1) 7h 25m	...
4.ª) Ferroviária	95,1	De Marquês de Valença a Santa Rita de Jacutinga-*MG (75,8) e de Santa Rita de Jacutinga-MG a Santa Isabel do Rio Prêto (19,3)	CB e RMV	(2) 8h 40m	20,00
5.ª) Rodoviária	58,0	Chacrinha (3), Esteves (7), Rancho Novo (15), Conservatória (32) e Pedro Carlos (37,5)	auto	1h 50m	300,00

27. Marquês de Valença (continuação)

LOCALIDADES EXTREMAS (Número e espécies de vias)	Distância (km)	ITINERÁRIOS (Localidades e quilometragem)	Meio de transporte	Tempo (horas e minutos)	Preço (Cr$)
C) ÀS SEDES MUNICIPAIS LIMÍTROFES:					
1. Barra do Piraí					
1.ª) Rodoviária	36,0	Chacrinha (3) e Esteves (7)	ônibus	1h 10m	10,00
2.ª) Ferroviária	47,7	Chacrinha (3,7), Esteves (6,7), Carvalho Borges (11,8), Quirino (16,6), Barão de Juparanã *(23,8), Barão de Vassouras (27,4), Demétrio Ribeiro (34,4) e Aristides Lobo (40,4)	CB	1h 55m	11,00
2. Barra Mansa					
1.ª) Rodoviária	106,0	Chacrinha (3), Esteves (7), Barra do Piraí *(36), Santanésia (44), Rosa Machado (49), Piraí (60), km 73 da Rodovia "Presidente Dutra" (61), km 102 da mesma Rodovia (90) e Volta Redonda (97)	ônibus	3h 35m	32,00
2.ª) Rodoviária	98,0	Chacrinha (3), Esteves (7), Barra do Piraí *(36), Santanésia (44), Rosa Machado (49), Piraí (60), km 73 da Rodovia "Presidente Dutra" *(61) e km 109 da mesma Rodovia (97)	ônibus	3h 15m	...
3.ª) Mista: rodoviária	36,0	Até Estação de Barra do Piraí	ônibus	1h 10m	10,00
e ferroviária	45,8	Vargem Alegre (13,7), Pinheiral (22), Três Poços (27,6), Rademaquer (30,1) e Volta Redonda (36,3)	CB	1h 20m	10,00
4.ª) Ferroviária	93,5	De Marquês de Valença a Barão de Juparanã *(23,8), de Barão de Juparanã a Barra do Piraí *(23,9) e de Barra do Piraí a Barra Mansa (45,8)	CB	(3) 4h 40m	...
5.ª) Rodoviária	91,0	Chacrinha (3), Esteves (7), Rancho Novo (15), Conservatória (32), São José do Turvo (50), Nossa Senhora do Amparo (62) e Volta Redonda (82)	auto	2h 20m	600,00
6.ª) Rodoviária (interrompida)	84,0	Chacrinha (3), Esteves (7), Barra do Piraí (36), Santa Cecília (40,5), Vargem Alegre (53), Pinheiral (63) e Volta Redonda (75)	—	—	—
3. Rio das Flores					
1.ª) Rodoviária	19,0	Taboas (12) e Machado Cunha (16)	ônibus	35m	7,00
2.ª) Ferroviária	19,2	Engenheiro Dunham (7,2), Taboas (12,7) e Machado Cunha (16,5)	CB	40m	4,00
4. Vassouras					
1.ª) Ferroviária	34,4	Chacrinha (3,7), Esteves (6,7), Carvalho Borges (11,8) Quirino (16,6), Barão de Juparanã (23,8) e Barão de Vassouras (27,4)	CB	1h 15m	7,00
2.ª) Rodoviária	36,0	Chacrinha (3), Esteves (7), Quirino (15), Barão de Juparanã (25) e Barão de Vassouras (29)	auto	50m	250,00
3.ª) Rodoviária	60,0	Chacrinha (3), Esteves (7), Barra do Piraí (36) e Ponte do Rocha (48)	auto	2h	ajuste
5. Liberdade (MG)					
1.ª) Ferroviária	134,2	Pentagna (15,1), Parapeúna (38,4), Santa Rita de Jacutinga-*MG (75,8) e Bom Jardim de Minas-MG (113)	CB e RMV	(4) 10h 50m	...
2.ª) Mista: rodoviária	36,0	Até Estação de Barra do Piraí	ônibus	1h 10m	10,00
e ferroviária	151,3	Ipiabas (23,8), Conservatória (42,5), Santa Isabel do Rio Prêto (73,5), Santa Rita de Jacutinga-MG (92,8) e Bom Jardim de Minas-MG (130)	RMV	7h 20m	...

MUNICÍPIO DE MENDES

ÁREA: 65 km²

LEGENDAS

- CIDADE
- VILA
- Povoado
- NAVEGAÇÃO MARÍTIMA
- RODOVIA FEDERAL
- RODOVIA ESTADUAL
- ESTRADA DE RODAGEM MUNICIPAL
- ESTRADA CARROÇAVEL MUNICIPAL
- ESTRADA DE FERRO

27. Marquês de Valença (conclusão)

LOCALIDADES EXTREMAS (Número e espécies de vias)	Distância (km)	ITINERÁRIOS (Localidades e quilometragem)	Meio de transporte	Tempo (horas e minutos)	Preço (Cr$)
6. Rio Prêto (MG)					
1.ª) Mista: ferroviária	38,4	Até Estação de Parapeúna	CB	1h 40m	8,00
e rodoviária	1,0	Direto	a pé	15m	—
2.ª) Rodoviária	34,0	General Osório (7), Santa Inácia (10), Pentagna (13) e Parapeúna (33)	auto	50m	250,00
7. Santa Rita de Jacutinga (MG)					
1.ª) Ferroviária	75,8	General Osório (7,2), Santa Inácia (10,2), Pentagna (15,1), Corôas (19,9), Guimarães (24,1), Engenheiro Alberto Furtado (26), Coutinho (31,6), Parapeúna (38,4), Fernandes Figueira (49,8), Glória (53,1), Coronel Cardoso (55,8), João Honório (59,6) e Barbosa Gonçalves (65)	CB	3h 25m	16,00
2.ª) Mista: rodoviária	36,0	Até Estação de Barra do Piraí	ônibus	1h 10m	10,00
e ferroviária	92,8	Ipiabas (23,8), Conservatória (42,5) e Santa Isabel do Rio Prêto (73,5)	RMV	4h 10m	26,00
3.ª) Rodoviária	73,0	Chacrinha (3), Esteves (7), Rancho Novo (15), Conservatória (32), Pedro Carlos (37,5), Santa Isabel do Rio Prêto (58), Jacuba (62) e Ponte do Zacarias (65)	auto	2h 10m	600,00
D) À CAPITAL ESTADUAL:					
1.ª) Mista: —	—	Até a Capital Federal	—	—	—
e marítima	6,0	Direto	lancha	20m	3,00
2.ª) Rodoviária	218,5	Barra do Piraí (36), Piraí (60), km 73 da Rodovia "Presidente Dutra" (61), km 15 da mesma Rodovia (119), Belford Roxo (122), Pilar (138,5), Magé (168,5), Manilha (190), Alcântara (200) e Tribobó (205,5)	auto	5h 20m	1 000,00
E) À CAPITAL FEDERAL:					
1.ª) Rodoviária	151,0	Barra do Piraí (36), Piraí (60), km 73 da Rodovia "Presidente Dutra" (61) e km zero da mesma Rodovia ou Parada de Lucas-DF (134)	ônibus	4h 30m	43,00
2.ª) Rodoviária	153,5	Barra do Piraí *(36), Ponte do Rocha (48), Mendes (56,5), Engenheiro Paulo de Frontin *(65), Tairetá-Paracambi (76), Cabral ou km 48,5 da Rodovia "Presidente Dutra" (88) e km zero da mesma Rodovia ou Parada de Lucas-DF (136,5)	ônibus	4h 40m	42,00
3.ª) Ferroviária	182,8	Barão de Juparanã (23,8), Vassouras (34,4), Governador Portela (71,1), Japeri *(121), Nova Iguaçu (147,5) e Nilópolis (154,1)	CB	5h 30m	33,00
4.ª) Ferroviária	155,9	Barão de Juparanã *(23,8), Barra do Piraí (47,7), Mendes (63,3), Japeri (94,1), Nova Iguaçu (120,6) e Nilópolis (127,2)	CB	5h 15m	33,00
5.ª) Rodoviária	153,5	Esteves (7), Barão de Juparanã (25), Vassouras (36), Ponte do Rocha (48), Mendes (56,5), Engenheiro Paulo de Frontin (65), Tairetá-Paracambi (76), Cabral ou km 48,5 da Rodovia "Presidente Dutra" (88) e km zero da mesma Rodovia ou Parada de Lucas-DF (136,5)	auto	4h	800,00

* Baldeação. — (1) Das quais 2h 10m nas baldeações. — (2) Das quais 4h 20m na baldeação. — (3) Das quais 1h 40m nas baldeações.

28. Mendes

LOCALIDADES EXTREMAS (Número e espécies de vias)	Distância (km)	ITINERÁRIOS (Localidades e quilometragem)	Meio de transporte	Tempo (horas e minutos)	Preço (Cr$)
A) A ALGUNS POVOADOS:					
1. Humberto Antunes					
1.ª) Rodoviária	2,5	Engenheiro Neri Ferreira (1)	ônibus	5m	3,00
2.ª) Ferroviária	2,8	Engenheiro Neri Ferreira (0,6)	CB	2m	1,50
2. Martins Costa					
1.ª) Rodoviária	4,0	Direto	auto	5m	50,00
2.ª) Ferroviária	3,8	Direto	CB	5m	1,50
3. Morsing					
1.ª) Rodoviária	6,0	Martins Costa (4)	auto	10m	100,00
2.ª) Ferroviária	5,7	Martins Costa (3,8)	CB	12m	1,50
B) ÀS OUTRAS SEDES DISTRITAIS:					
—	—	—	—	—	—
C) ÀS SEDES MUNICIPAIS LIMÍTROFES:					
1. Barra do Piraí					
1.ª) Ferroviária	15,6	Martins Costa (3,8), Morsing (5,7) e Santana da Barra (9,7)	CB	30m	6,00
2.ª) Rodoviária	20,5	Ponte do Rocha (8,5)	ônibus	40m	7,50
3.ª) Rodoviária	18,0	Martins Costa (4), Morsing (6) e Santana da Barra (10)	auto	25m	130,00
2. Itaguaí					
1.ª) Ferroviária	114,1	De Mendes a Deodoro, DF* (70,5) e de Deodoro, DF a Itaguaí (43,6)	CB	(1) 5h 40m	17,00
2.ª) Mista: ferroviária	57,3	Até Estação de Nova Iguaçu	CB	1h 20m	9,00
e rodoviária	45,0	Marapicu (12,5), Paraíso (17), km 32 da antiga Rodovia "Rio-São Paulo" (19), km 41 da mesma Rodovia (23) e Piranema (37)	auto	1h 10m	ajuste
3.ª) Rodoviária	64,5	Engenheiro Neri Ferreira (1), Humberto Antunes (2,5), Engenheiro Paulo de Frontin (8,5), Tairetá-Paracambi (19,5), Cabral (31,5), Belvadere (34,5), Seropédica (39,5), Universidade Rural (41,5), km 41 da Antiga Rodovia "Rio-São Paulo" (47,5) e Piranema (56,5)	auto	1h 40m	400,00
3. Piraí					
1.ª) Mista: ferroviária	9,7	Até Estação de Santana da Barra, em Barra do Piraí	CB	20m	1,50
e rodoviária	16,0	Rosa Machado (5)	ônibus	30m	6,00
2.ª) Rodoviária	26,0	Martins Costa (4), Morsing (6), Santanésia (10) e Rosa Machado (15)	auto	40m	250,00
4. Vassouras					
1.ª) Rodoviária	20,5	Ponte do Rocha (8,5)	ônibus	40m	7,00
2.ª) Ferroviária	42,9	Martins Costa (3,8), Morsing (5,7) Santana da Barra (3,7), Barra do Piraí (15,6) Aristides Lobo (22,9), Demétrio Ribeiro (28,9) e Barão de Vassouras* (35,9)	CB	1h 40m	7,00
3.ª) Mista: ferroviária	35,9	Até Estação de Barão de Vassouras, em Vassouras	CB	1h 20m	7,00
e rodoviária	7,0	Direto	ônibus	15m	2,50

MUNICÍPIO DE MIRACEMA

ÁREA: 269 km²

28. Mendes (conclusão)

LOCALIDADES EXTREMAS (Número e espécies de vias)	Distância (km)	ITINERÁRIOS (Localidades e quilometragem)	Meio de transporte	Tempo (horas e minutos)	Preço (Cr$)
D) À CAPITAL ESTADUAL:					
1.ª) Mista: — e marítima	— 6,0	Até à Capital federal..... Direto.....	— lancha	— 20m	— 3,00
2.ª) Rodoviária	164,5	Engenheiro Paulo de Frontin (8,5), Tairetá-Paracambi (19,5), Cabral ou km 48,5 da Rodovia "Presidente Dutra" (31,5), km 15 da mesma Rodovia (65), Belford Roxo, (80,5), Pilar (84,5), Magé (114,5), Manilha (136), Alcântara (146) e Tribobó (151,5).....	auto	4h	600,00
E) À CAPITAL FEDERAL					
1.ª) Ferroviária	92,6	Engenheiro Paulo de Frontin (7,1), Japeri (30,8), Nova Iguaçu (57,3), Nilópolis (63,9) e Deodoro, DF (70,5).....	CB	2h 5m	14,00
2.ª) Rodoviária	97,0	Engenheiro Paulo de Frontin (8,5), Tairetá-Paracambi (19,5), Cabral ou km 48,5 da Rodovia "Presidente Dutra" (31,5) e km zero da mesma Rodovia ou Parada de Lucas, DF (80).....	ônibus	3h	25,00

* Baldeação. — (1) Das quais 2h 10m na baldeação.

29. Miracema

LOCALIDADES EXTREMAS (Número e espécies de vias)	Distância (km)	ITINERÁRIOS (Localidades e quilometragem)	Meio de transporte	Tempo (horas e minutos)	Preço (Cr$)
A) AO POVOADO:					
1. Arêas					
Rodoviária.....	16,0	Paraíso do Tobias (13).....	auto	25m	100,00
B) ÀS OUTRAS SEDES DISTRITAIS:					
1. Paraíso do Tobias					
Rodoviária.....	13,0	Direto.....	ônibus	25m	6,00
2. Venda das Flores					
Rodoviária.....	13,5	Direto.....	ônibus	25m	5,00
C) ÀS SEDES MUNICIPAIS LIMÍTROFES:					
1. Cambuci					
1.ª) Ferroviária.....	68,0	Campelo (11), Paraoquena (14), Santo Antônio de Pádua (24), Baltazar (34), Aperibé (44), Funil (45), Vieira Braga (54) e Três Irmãos (59).....	LR	2h 45m	21,90
2.ª) Rodoviária.....	64,0	Santo Antônio de Pádua *(20), Baltazar (29), Aperibé (40), (1) Funil (41), Vieira Braga (52) e Santo Antão (59).....	ônibus	2h	21,60
3.ª) Rodoviária.....	139,0	Venda das Flores (13,5), Itaperuna (56), entrada de São José de Ubá (80), São João do Paraíso (106) e Taquaral (128)	auto	3h 30m	juste
4.ª) Rodoviária.....	118,0	Venda das Flores (13,5), Itaperuna (56), entrada de São José de Ubá (80), Cruzeiro (95) e Monte Verde (100).....	auto	3h	ajuste

29. Miracema (continuação)

LOCALIDADES EXTREMAS (Número e espécies de vias)	Distância (km)	ITINERÁRIOS (Localidades e quilometragem)	Meio de transporte	Tempo (horas e minutos)	Preço (Cr$)
2. Itaperuna					
1.ª) Rodoviária	56,0	Venda das Flores (13,5), Belmonte (24,5) São Mateus (31) e Salgada (36)	ônibus	1h 50m	20,00
2.ª) Rodoviária	99,0	Palma*-MG (18), Patrocínio de Muriaé-MG (56), Laje de Muriaé (69), Comendador Venâncio (75,5) e Retiro do Muriaé (85)	ônibus	3h 15m	33,40
3.ª) Mista: rodoviária	18,0	Até Estação de Palma-MG	ônibus	35m	7,00
e ferroviária	94,0	Patrocínio de Muriaé-*MG (40), Comendador Venâncio (69) e Retiro do Muriaé (80)	LR	(2) 13h 10m	26,40
4.ª) Ferroviária	276,0	Campelo (11), Paraoquena (14), Santo Antônio de Pádua (24), Cambuci (68), São Fidélis (94) Campos *(146), Murundu (197), Cardoso Moreira (221), Italva (235) e Nossa Senhora da Penha (255)	LR	(3) 13h 50m	79,30
3. Santo Antônio de Pádua					
1.ª) Rodoviária	20,0	Direto	ônibus	40m	7,00
2.ª) Ferroviária	24,0	Campelo (11) e Paraoquena (14)	LR	1h	12,00
4. Palma (MG)					
1.ª) Rodoviária	18,0	Direto	ônibus	35m	7,00
2.ª) Ferroviária	43,0	Campelo (11), Paraoquena *(14) e Cisneiros-*MG (33)	LR	(4) 9h 25m	...
D) À CAPITAL ESTADUAL:					
1.ª) Rodoviária	310,0	Santo Antônio de Pádua (20), Baltazar (29), Aperibé (40), Itaocara (44), Ponto de Pergunta (59), Cordeiro (132), Bom Jardim (158), Nova Friburgo (181), Cachoeiras de Macacu (225) Itaboraí (274), Manilha (281,5) Alcântara (291,5) e Tribobó (297)	ônibus	10h 20m	107,50
2.ª) Ferroviária	422,0	Campelo (11), Paraoquena (14), Santo Antônio de Pádua (24), Funil (45), Cambuci (68), São Fidelis (94), Campos (146), Macaé (239), Casimiro de Abreu (293), Silva Jardim (330), Rio Bonito (357), Visconde de Itaboraí (388) e São Gonçalo (412)	LR	15h 5m	111,80
3.ª) Rodoviária	338,0	Palma-MG (18), Laranjal-MG (40), Pôrto Novo do Cunha-MG (130), Sumidouro (158), Nova Friburgo (209), Cachoeiras de Macacu (253), Itaboraí (302), Manilha (309,5), Alcântara (319,5) e Tribobó (325)	auto	8h 30m	ajuste
E) À CAPITAL FEDERAL:					
1.ª) Rodoviária	284,0	Santo Antônio de Pádua (20), Marangatu (29), São Pedro (41), Pirapetinga-MG (47), Caiapó-MG (58), Estrêla D'Alva-MG (67), Volta Grande-MG (79), Antônio Carlos-MG (84), Pôrto Novo do Cunha-MG (103)*, Sapucaia (131), Areal (172), Petrópolis (216,5) e Parada de Lucas-DF (268,5)	ônibus	8h	115,00
2.ª) Ferroviária	462,0	Campelo (11), Paraoquena (14), Santo Antônio de Pádua (24), Funil (45), Cambuci (68), São Fidélis (94), Campos (146), Macaé (239), Casimiro de Abreu (293), Silva Jardim (330), Rio Bonito (357), Visconde de Itaboraí (388), Magé (404) e Duque de Caxias (442)	LR	15h 50m	...
3.ª) Rodoviária	311,0	Palma*MG (18), Laranjal-MG (40), Pôrto Novo do Cunha-MG (130), Sapucaia (158), Areal (199) Petrópolis (243,5) e Parada de Lucas-DF (295,5)	ônibus	10h	...

MUNICÍPIO DE NATIVIDADE DO CARANGOLA

ÁREA: 591 km²

29. Miracema (conclusão)

LOCALIDADES EXTREMAS (Número e espécies de vias)	Distância (km)	ITINERÁRIOS (Localidades e quilometragem)	Meio de transporte	Tempo (horas e minutos)	Preço (Cr$)
4.ª) Mista: rodoviária..... e ferroviária.....	18,0 / 296,0	Até Estação de Palma-MG..... Cisneiros-MG (10), Recreio-MG (29), Volta Grande-MG (70), Pôrto Novo do Cunha -MG (106), Sapucaia (134), Três Rios (170), Petrópolis (238) e Duque de Caxias (276).....	ônibus	35m	7,00
5.ª) Ferroviária.....	319,0	Campelo (11), Paraoquena *(14), Cisneiros--*MG (33), Recreio-MG (52), Volta Grande-MG (93), Pôrto Novo do Cunha -MG (129), Sapucaia (157), Três Rios (193), Petrópolis (261) e Duque de Caxias (299).....	LR	11h 15m	...
6.ª) Rodoviária.....	364,5	Santo Antônio de Pádua (20), Baltazar (29), Aperibé (40), Itaocara (44), Ponto de Pergunta (59), Cordeiro (132), Bom Jardim (158), Nova Friburgo (181), Cachoeiras de Macacu (225), Itaboraí (274), Manilha (281,5) e Magé (303).....	LR	(5) 16h 30m	...
7.ª) Rodoviária.....	392,5	Palma-MG (18), Laranjal-MG (40), Pôrto Novo do Cunha-MG (130), Sumidouro (158), Nova Friburgo (209), Cachoeiras de Macacu (253), Itaboraí (302), Manilha (309,5) e Magé (331).....	auto	9h	ajuste
			auto	9h 50m	ajuste

* Baldeação. — (1) A travessia Aperibé-Funil é feita em balsa. — (2) Das quais 10h na baldeação. — (3) Das quais 4h 20m na baldeação. — (4) Das quais 7h nas baldeações. — (5) Das quais 4h nas baldeações.

30. Natividade do Carangola

LOCALIDADES EXTREMAS (Número e espécies de vias)	Distância (km)	ITINERÁRIOS (Localidades e quilometragem)	Meio de transporte	Tempo (horas e minutos)	Preço (Cr$)
A) AOS POVOADOS:					
1. Bananeiras					
1.ª) Rodoviária.....	7,0	Direto.....	ônibus	14m	5,00
2.ª) Ferroviária.....	10,0	Direto.....	LR	30m	5,00
2. Bom Jesus do Querendo					
Rodoviária.....	24,0	Ourânia (12).....	ônibus	45m	8,00
3. Santa Rita do Prata					
Rodoviária.....	48,0	Varre-Sai (24).....	ônibus	1h 30m	15,00
B) ÀS OUTRAS SEDES DISTRITAIS:					
1. Ourânia					
Rodoviária.....	12,0	Direto.....	ônibus	25m	4,00
2. Varre-Sai					
Rodoviária.....	24,0	Direto.....	ônibus	45m	10,00
C) ÀS SEDES MUNICIPAIS LIMÍTROFES:					
1. Bom Jesus do Itabapoana					
1.ª) Rodoviária.....	61,0	Bananeiras (7), Itaperuna* (27) e Córrego Sêco (43).....	ônibus	2h	21,00

30. Natividade do Carangola (continuação)

LOCALIDADES EXTREMAS (Número e espécies de vias)	Distância (km)	ITINERÁRIOS (Localidadee e quilometragem)	Meio de transporte	Tempo (horas e minutos)	Preço (Cr$)
2.ª) Mista: ferroviária	126,0	Até Estação de Santo Eduardo, em Campos, com baldeação em Murundu	LR	...	...
e rodoviária	33,0	Direto	ônibus	1h 10m	10,00
3.ª) Rodoviária	70,0	Bananeiras (7), Itaperuna (27), Pirapetinga de Bom Jesus (51), Barra (61) e Caeté (65)	auto	1h 45m	ajuste
4.ª) Rodoviária	76,0	Varre-Sai (24), Rosal (42), Calheiros (51), Benedito Santos (61), Barra (67) e Caeté (71)	auto	2h 15m	ajuste
5.ª) Ferroviária (paralisada a CFI)	162,0	Bananeiras (10), Itaperuna (27), Nossa Senhora da Penha (48), Italva (68), Cardoso Moreira (82), Murundu*(106), Santo Eduardo (126), Ponte de Itabapoana*-ES (128), Apiacá-ES (146), Iuru-ES (153) e Bom Jesus do Norte-ES (162)	LR e CFI	(1) 13h 50m	...
2. Itaperuna					
1.ª) Rodoviária	27,0	Bananeiras (7)	ônibus	50m	10,00
2.ª) Rodoviária	43,5	Ourânia (12) e Avaí (33,5)	ônibus	1h 30m	14,00
3.ª) Ferroviária	27,0	Bananeiras (10), Serraria (16) e Poço Fundo (23)	LR	55m	8,80
3. Porciúncula					
1.ª) Rodoviária	13,0	Direto	ônibus	25m	4,00
2.ª) Ferroviária	13,0	Direto	LR	25m	5,00
4. Guaçuí-ES					
1.ª) Rodoviária	63,0	Varre-Sai (24) e Santa Rita do Prata (48)	ônibus	2h	30,00
2.ª) Mista: rodoviária	59,0	Até Estação de Carangola-MG	ônibus	2h	19,00
e ferroviária	86,0	Varginha-MG (5), Ernestina-MG (23), Caiana-MG (32) e Espera Felix-MG(39)	LR	3h 35m	24,40
D) À CAPITAL ESTADUAL					
1.ª) Ferroviária	433,0	Itaperuna (27), Murundu (106), Campos (157), Macaé (250), Casimiro de Abreu (304), Silva Jardim (341), Rio Bonito (368), Visconde de Itaboraí (399) e São Gonçalo (423)	LR	15h 15m	112,80
2.ª) Rodoviária	393,0	Itaperuna* (27), Miracema (83), Santo Antônio de Pádua (103), Itaocara (127), Ponto de Pergunta (142), Cordeiro (215), Bom Jardim (241), Nova Friburgo (264), Cachoeiras de Macacu (308), Itaboraí (357), Manilha (364,5), Alcântara (37[4],5) e Tribobó (380)	ônibus	12h 50m	190,00
3.ª) Rodoviária	412,0	Itaperuna* (27), São João do Paraíso (50), São Fidélis (122), Ponto de Pergunta (161), Cordeiro (234), Bom Jardim (260), Nova Friburgo (283), Cachoeiras de Macacu (327), Itaboraí (376), Manilha (383,5), Alcântara (393,5) e Tribobó(399)	ônibue	13h 40m	145,00
4.ª) Rodoviária	448,0	Itaperuna* (27), Córrego Sêco (43), Italva (68), Cardoso Moreira (83), Luna (95), Campos* (145), Macaé(254,5), Araruama (347) e Tribobó (435)	ônibus	14h 50m	145,00
5.ª) Rodoviária	428,0	Itaperuna (27), Muriaé-MG (93), Pôrto Novo do Cunha-MG (220), Sumidouro (248), Nova Friburgo (299), Cachoeiras de Macacu (343), Itaboraí (392), Manilha (399,5), Alcântara (409,5) e Tribobó (415)	auto	10h 40m	ajuste

MUNICÍPIO DE NILÓPOLIS

ÁREA: 21 km²

LEGENDAS

- CIDADE
- VILA
- Povoado
- NAVEGAÇÃO MARÍTIMA
- RODOVIA FEDERAL
- RODOVIA ESTADUAL
- ESTRADA DE RODAGEM MUNICIPAL
- ESTRADA CARROÇAVEL MUNICIPAL
- ESTRADA DE FERRO

30. Natividade do Carangola (conclusão)

LOCALIDADES EXTREMAS (Número e espécies de vias)	Distância (km)	ITINERÁRIOS (Localidades e quilometragem)	Meio de transporte	Tempo (horas e minutos)	Preço (Cr$)
E) À CAPITAL FEDERAL					
1.ª) Mista: rodoviária..... e ferroviária.....	13,0 372,0	Até Estação de Porciúncula..... Eugenópolis-MG (29), Palma-MG (76), Recreio-MG (105), Pôrto Novo do Cunha-MG (182), Sapucaia (210), Três Rios (246), Petrópolis (314) e Duque de Caxias (352).....	ônibus LR	25m 14h 25m	4,0 98,60
2.ª) Ferroviária.....	473,0	Itaperuna (27), Murundu (106), Campos (157), Macaé (250), Casimiro de Abreu (304), Silva Jardim (341), Rio Bonito (368), Visconde de Itaboraí (399), Magé (415) e Duque de Caxias (453).....	LR	16h 25m	122,00
3.ª) Rodoviária.....	401,0	Itaperuna* (27), Muriaé-MG (93), Pôrto Novo do Cunha-MG (220), Sapucaia (248), Areal (289), Petrópolis (333,5) e Parada de Lucas-DF (385,5).....	ônibus	10h 20m	...
4.ª) Rodoviária.....	447,5	Itaperuna (27), Miracema (83), Santo Antônio de Pádua (103), Itaocara (127), Cordeiro (215), Bom Jardim (241), Nova Friburgo (264), Cachoeiras de Macacu (308), Itaboraí (357) e Magé (386).....	auto	11h	ajuste
5.ª) Rodoviária.....	466,5	Itaperuna (27), São João do Paraíso (50), São Fidelis (122), Cordeiro (234), Bom Jardim (260), Nova Friburgo (283), Cachoeiras de Macacu (327), Itaboraí (376) e Magé (405).....	auto	11h 30m	ajuste
6.ª) Rodoviária.....	468,5	Itaperuna (27), Italva (68), São Fidélis (124), Cordeiro (236), Bom Jardim (262), Nova Friburgo (285), Cachoeiras de Macacu (329), Itaboraí (376) e Magé (407).....	auto	11h 35m	ajuste
7.ª) Rodoviária.....	482,5	Itaperuna (27), Muriaé-MG (93), Pôrto Novo do Cunha-MG (220), Sumidouro (248), Nova Friburgo (299), Cachoeiras de Macacu (343), Itaboraí (392) e Magé (421).....	auto	12h	ajuste
8.ª) Rodoviária.....	507,5	Itaperuna (27), Italva (68), Campos (145), Macaé (254,5), Araruama (347), Rio Bonito (390), Itaboraí (417) e Magé (446)..	auto	12h 30m	ajuste

* Baldeação. — (1) Das quais 7h 20m nas baldeações.

31. Nilópolis

LOCALIDADES EXTREMAS (Número e espécies de vias)	Distância (km)	ITINERÁRIOS (Localidades e quilometragem)	Meio de transporte	Tempo (horas e minutos)	Preço (Cr$)
A) AOS POVOADOS:					
—	—	—	—	—	—
B) ÀS OUTRAS SEDES DISTRITAIS:					
1. Olinda					
1.ª) Rodoviária.....	1,0	Direto.....	ônibus	2m	2,00
2.ª) Ferroviária.....	1,0	Direto.....	CB	2m	1,00

31. Nilópolis (conclusão)

LOCALIDADES EXTREMAS (Número e espécies de vias)	Distância (km)	ITINERÁRIOS (Localidades e quilometragem)	Meio de transporte	Tempo (horas e minutos)	Preço (Cr$)
C) ÀS SEDES MUNICIPAIS LIMÍTROFES:					
1. Nova Iguaçu					
1.ª) Rodoviária	6,5	Mesquita (3)	ônibus	12m	2,00
2.ª) Ferroviária	6,6	Mesquita (3,2)	CB	9m	1,00
2. São João de Meriti					
1.ª) Rodoviária	6,0	São Mateus (4) e Berford (5)	ônibus	10m	2,00
2.ª) Ferroviária	54,3	De Nilópolis a Rio de Janeiro–DF *(28,7) e de Rio de Janeiro–DF a São João de Meriti (25,6)	CB	1h 30m	1,00
3. Rio de Janeiro (DF)					
—	—	Ver descrição para Capital Federal (letra E)	—	—	—
D) À CAPITAL ESTADUAL;					
1.ª) Mista: —	—	Até a Capital Federal	—	—	—
e marítima	6,0	Direto	lancha	20m	3,00
2.ª) Rodoviária	102,5	São Mateus (4), Berford (5), São João de Meriti (6), Vilar dos Teles (10), São Bento (18,5), Pilar (22,5), Magé (52,5), Manilha (74), Alcântara (84) e Tribobó (89,5)	auto	3h	300,00
E) À CAPITAL FEDERAL:					
1.ª) Ferroviária	28,7	Olinda (1), Deodoro–DF (6,6) e Cascadura–DF (13,3)	CB	36m	1,00
2.ª) Rodoviária	34,5	Olinda (1) e Parada de Lucas–DF (19)	ônibus	1h 10m	7,00
3.ª) Rodoviária	27,5	São Mateus (4), Berford (5), São João de Meriti (6), km 4 da Rodovia "Presidente Dutra" (8) e Parada de Lucas–DF (12)	auto	35m	70,00

* Baldeação.

32. Niterói

LOCALIDADES EXTREMAS (Número e espécies de vias)	Distância (km)	ITINERÁRIOS (Localidades e quilometragem)	Meio de transporte	Tempo (horas e minutos)	Preço (Cr$)
A) À ALGUNS POVOADOS:					
1. Caramujo					
Rodoviária	8,0	Largo do Moura (6)	ônibus	20m	1,80
2. Engenho do Meio					
Rodoviária	22,0	Largo da Batalha (10)	auto	35m	250,00
3. Itacoatiara					
Rodoviária	21,5	Largo da Batalha (10)	auto	35m	200,00
4. Jurujuba					
Rodoviária	12,0	Canto do Rio (5) e São Francisco (8)	ônibus	25m	3,00

MUNICÍPIO DE NITERÓI

ÁREA: 134 km²

LEGENDAS

- CIDADE
- VILA
- Povoado
- NAVEGAÇÃO MARÍTIMA
- RODOVIA FEDERAL
- RODOVIA ESTADUAL
- ESTRADA DE RODAGEM MUNICIPAL
- ESTRADA CARROCAVEL MUNICIPAL
- ESTRADA DE FERRO

32. Niterói (conclusão)

LOCALIDADES EXTREMAS (Número e espéc es de vias)	Distância (km)	ITINERÁRIOS (Localidades e quilometragem)	Meio de transporte	Tempo (horas e minutos)	Preço (Cr$)
5. Mata Paca					
Rodoviária	14,0	Largo da Batalba (10) e Vila Progresso (13)	ônibus	30m	3,00
6. Muriqui					
Rodoviária	15,5	Largo da Batalba (10) e Vila Progresso (13)	auto	25m	80,00
7. Paciência					
1.ª) Rodoviária	13,5	Largo do Moura (6), Baldeador (9,5) e Maria Paula (11,5)	ônibus	25m	5,00
2.ª) Rodoviária	17,5	Largo da Batalha (10), Vila Progresso (13) e Muriquí (15,5)	ônibus	30m	120,00
			auto		
8. Piratininga					
Rodoviária	16,8	Largo da Batalba (10)	ônibus	40m	6,00
9. Sapê					
Rodoviária	11,0	Largo da Batalba (10)	ônibus	25m	2,50
B) ÀS OUTRAS SEDES DISTRITAIS:					
1. Itaipu					
Rodoviária	22,0	Largo da Batalba (10)	ônibus	40m	6,00
C) ÀS SEDES MUNICIPAIS LIMÍTROFES:					
1. Maricá					
1.ª) Rodoviária	48,0	Largo do Moura (6), Tribobó (13), Rio do Ouro (21), Inoã (30), São José (35) e Itapeba (41,5)	ônibus	1h 30m	12,00
2.ª) Mista: rodoviária	7,0	Até Estação de Neves em São Gonçalo	ônibus	15m	1,70
ou carris-urbana	7,0	Até Estação de Neves em São Gonçalo	bonde	25m	0,80
e ferroviária	49,4	Sete Pontes (3,8) Ipiíba (18,8) Rio do Ouro (25,8) e Inoã (35,2)	CB	2h 30m	11,00
3.ª) Rodoviária	47,5	Largo da Batalba (10), Vila Progresso (13), Muriqui (15,5), Paciência (17,5), Rio do Ouro (20,5) Inoã (29,5) São José (34,5) e Itapeba (41)	auto	1h 10m	350,00
2. São Gonçalo					
1.ª) Rodoviária	12,0	Via Barreto-Sete Pontes	ônibus	25m	3,20
ou carris-urbana	12,0	Via Barreto-Sete Pontes	bonde	40m	1,60
2.ª) Rodoviária	14,0	Via Barreto-Neves	ônibus	25m	3,20
ou carris-urbana	14,0	Via Barreto-Neves	bonde	45m	1,60
3.ª) Ferroviária	10,0	Barreto (4) e Pôrto da Madama (7)	LR	25m	2,00
D) À CAPITAL FEDERAL:					
1.ª) Marítima	6,0	Direto	lancha	20m	3,00
2.ª) Rodoviária	111,5	Largo do Moura (6), Tribobó (13), Manilha (28,5) e Magé (50)	ônibus	4h	48,20
3.ª) Ferrovária	110,0	São Gonçalo (10), Visconde de Itaboraí* (34), Magé (52) e Duque de Caxias (90)	LR	(1) 10h 40m	34,60

* Baldeação. — (1) Das quais 6h 30m na baldeação.

33. Nova Friburgo

LOCALIDADES EXTREMAS (Número e especies de vias)	Distância (km)	ITINERÁRIOS (Localidades e quilometragem)	Meio de transporte	Tempo (horas e minutos)	Preço (Cr$)
A) A ALGUNS POVOADOS:					
1. **Conquista**					
Rodoviária.....	28,0	Granja Spinelli (5) e Campo do Coelho (18)	ônibus	50m	12,00
2. **Núcleo Colonial**					
Rodoviária.....	12,0	Vargem Grande (6).....	auto	20m	60,00
3. **Rio Grande de Cima**					
Rodoviária.....	16,0	Direto.....	auto	30m	130,00
4. **Salinas**					
Rodoviária.....	23,0	Granja Spinelli (5).....	auto	40m	250,00
5. **São Pedro**					
1.º) Rodoviária.....	38,0	Muri (8) e **Lumiar** (34).....	auto	1h	350,00
2.º) Rodoviária.....	42,0	Vargem Grande (6) e **Núcleo Colonial** (12)	auto	1h 10m	350,00
B) ÀS OUTRAS SEDES DISTRITAIS:					
1. **Campo do Coelho**					
Rodoviária.....	18,0	Granja Spinelli (5).....	ônibus	30m	8,00
2. **Conselheiro Paulino**					
1.º) Rodoviária.....	5,0	Direto.....	ônibus	10m	2,50
2.º) Ferroviária.....	6,0	Direto.....	LR	25m	5,10
3. **Lumiar**					
1.º) Rodoviária.....	34,0	**Muri** (8).....	auto	50m	400,00
2.º) Rodoviária.....	46,0	Vargem Grande (6), **Núcleo Colonial** (12) e São Pedro (42).....	auto	1h 20m	400,00
4. **Refúgio**					
1.º) Rodoviária.....	12,0	**Vargem Grande** (6).....	ônibus	40m	7,00
2.º) Rodoviária.....	13,0	Direto.....	ibus	40m	7,00
5. **Riograndina**					
1.º) Rodoviária.....	13,0	Conselheiro Paulino (5).....	ônibus	25m	3,00
2.º) Ferroviária.....	14,0	Conselheiro Paulino (6).....	LR	45m	5,10
C) ÀS SEDES MUNICIPAIS LIMÍTROFES:					
1. **Bom Jardim**					
1.º) Rodoviária.....	23,0	**Conselheiro Paulino** (5), Banquete (14) e e São Miguel (21).....	ônibus	45m	12,00
2.º) Rodoviária.....	36,0	Refúgio (12), **São José do Ribeirão** (27) e São Miguel (34).....	ônibus	1h 40m	12,00
3.º) Ferroviária.....	28,0	Conselheiro Paulino (6), Riograndina (14) e Banquete (19).....	LR	1h 20m	9,30
2. **Cachoeiras de Macacu**					
1.º) Rodoviária.....	44,0	**Muri** (8), Teodoro de Oliveira (16), Pôsto do Pena (28) e Boca do Mato (36)...	ônibus	1h 30m	19,50
2.º) Ferroviária.....	36,0	Muri (8), Teodoro de Oliveira (16), Pôsto do Pena (23) e Boca do Mato (28)....	LR	2h	19,30
3. **Casimiro de Abreu**					
1.º) Ferroviária.....	172,0	Muri (8), Teodoro de Oliveira (16), Pôsto do Pena (23), Boca do Mato (28), Cachoeiras de Macacu (36), Japuíba (48), Visconde de Itaboraí (77), Estação de Itaboraí (85), Tanguá (98), Rio Bonito (108) e Silva Jardim (135).....	LR	(1) 11h 5m	7,90

MUNICÍPIO DE NOVA FRIBURGO

ÁREA: 951 km²

33. Nova Friburgo (continuação)

LOCALIDADES EXTREMAS (Número e espécies de vias)	Distância (km)	ITINERÁRIOS (Localidades e quilometragem)	Meio de transporte	Tempo (horas e minutos)	Preço (Cr$)
2.ª) Rodoviária	189,0	Muri (8), Teodoro de Oliveira (16), Pôsto do Pena (28), Boca do Mato (36), Cachoeiras de Macacu (44), Japuíba (59,5), Iguá (90), Tanguá (104), Rio Bonito (114) e Silva Jardim (144)	auto	4h 45m	1 500,00
4. Duaa Barras					
1.ª) Rodoviária	54,0	Conselheiro Paulino (5), Bom Jardim (23) e Monerá (36)	ônibus	2h	25,00
2.ª) Mista: ferroviária	40,0	Até Estação de Monerá, em Duas Barras	LR	2h	9,80
e rodoviária	18,0	São João dos Coelhos (10)	ônibus	40m	10,00
3.ª) Mista: ferroviária	41,0	Até Estação de Murineli, em Sumidouro	LR	2h 30m	10,90
e rodoviária	14,0	Direto	auto	20m	ajuste
4.ª) Rodoviária	47,0	Conselheiro Paulino (5), Riograndina (13) e Murineli (33)	auto	1h 30m	300,00
5.ª) Rodoviária	37,0	Conselheiro Paulino (5), Riograndina (13) e Trêa Barras (26,5)	ônibus	1h 30m	16,00
5. Macaé					
1.ª) Mista: rodoviária	90,5	Até Estação de Itaboraí (Venda das Pedras)	ônibus	3h	38,00
e ferroviária	141,0	Tanguá (13), Rio Bonito (23), Silva Jardim (50) e Casimiro de Abreu (87)	LR	3h 30m	45,70
2.ª) Ferroviária	226,0	Muri (8), Teodoro de Oliveira (16), Pôsto do Pena (23), Boca do Mato (28), Cachoeiras de Macacu (36), Japuíba (48), Visconde de Itaboraí *(77), Estação de Itaboraí (85), Tanguá (98), Rio Bonito (108), Silva Jardim (135) e Casimiro de Abreu (172)	LR	(1) 13h 50m	72,20
3.ª) Rodoviária	197,0	Conselheiro Paulino (5), Bom Jardim (23), Cordeiro (49), Macuco (67), Visconde de Imbé (95), Trajano de Morais (107), Sodrelândia (123), Tapera (133,5), Glicério (149) e Iriri (174)	auto	5h 30m	ajuste
4.ª) Rodoviária	187,5	Conselheiro Paulino (5), Bom Jardim (23), Cordeiro (49), Macuco (67), Visconde de Imbé (95), Trajano de Morais (107), Triunfo (125) e Conceição de Macabu (136)	auto	5h	1 000,00
5.ª) Rodoviária	249,5	Muri (8), Teodoro de Oliveira (16), Pôsto do Pena (28), Boca do Mato (36), Cachoeiras de Macacu (44), Japuíba (59,5), Iguá (90), Tanguá (104), Rio Bonito (114), Boa Esperança (130), Araruama (157), entrada de São Pedro de Aldeia (183), Barra de São João (214,5) e Rio das Ostras (222,5)	auto	6h 15m	...
6. Silva Jardim					
1.ª) Ferroviária	135,0	Muri (8), Teodoro de Oliveira (16), Pôsto do Pena (23), Boca do Mato (28), Cachoeiras de Macacu (36), Japuíba (48), Visconde de Itaboraí *(77), Estação de Itaboraí (85), Tanguá (98) e Rio Bonito (108)	LR	(1) 2h 10m	43,60
2.ª) Rodoviária	144,0	Muri (8), Teodoro de Oliveira (16), Pôsto do Pena (28), Boca do Mato (36), Cachoeiras de Macacu (44), Japuíba (59,5), Iguá *(90), Tanguá (104) e Rio Bonito *(114)	ônibus	4h 40m	55,50
7. Sumidouro					
1.ª) Rodoviária	51,0	Conselheiro Paulino (5), Riograndina (13), Murineli (33) e Barão de Aquino (39)	ônibus	1h 40m	19,50
2.ª) Ferroviária	64,0	Conselheiro Paulino (6), Dona Mariana (30), Murineli (41) e Barão de Aquino (54)	LR	4h	17,10

33. Nova Friburgo (conclusão)

LOCALIDADES EXTREMAS (Número e espécies de vias)	Distância (km)	ITINERÁRIOS (Localidades e quilometragem)	Meio de transporte	Tempo (horas e minutos)	Preço (Cr$)
8. Teresópolis					
1.ª) Rodoviária	84,0	Granja Spinelli (5), Campo do Coelho (18), Conquista (28), Vieira (42), Nhunguaçu (64) e Albuquerque (73)	ônibus	2h	31,00
2.ª) Ferroviária	125,0	De Nova Friburgo a Magé *(93) e de Magé a Teresópolis (32)	LR e CB	(2) 7h 5m	...
9. Trajano de Morais					
1.ª) Mista: ferroviária	70,0	Até Estação de Macuco, em Cordeiro	LR	4h	23,40
e rodoviária	40,0	Visconde de Imbé (28)	auto	1h 20m	300,00
2.ª) Rodoviária	107,0	Conselheiro Paulino (5), Bom Jardim (23), Cordeiro (49), Macuco (67) e Visconde de Imbé (95)	auto	3h 30m	ajuste
3.ª) Rodoviária	93,0	Refúgio (12), São José do Ribeirão (27), Barra Alegre (43), Doutor Elias (54) e Visconde de Imbé (81)	auto	2h 30m	800,00
D) À CAPITAL ESTADUAL:					
1.ª) Rodoviária	129,0	Muri (8), Teodoro de Oliveira (16), Pôsto do Pena (28), Boca do Mato (36), Cachoeiras de Macacu (44), Japuíba (59,5), Iguá (90), Venda das Pedras (90,5), Itaboraí (93), Manilha (100,5), Alcântara (110,5) e Tribobó (116)	ônibus	4h	50,00
2.ª) Ferroviária	119,0	Muri (8), Teodoro de Oliveira (16), Pôsto do Pena (23), Boca do Mato (28), Cachoeiras de Macacu (36), Japuíba (48), Visconde de Itaboraí (85) e São Gonçalo (109)	LR	4h 35m	36,60
E) À CAPITAL FEDERAL:					
1.ª) Rodoviária	183,5	Muri (8), Teodoro de Oliveira (16), Pôsto do Pena (28), Boca do Mato (36), Cachoeiras de Macacu (44), Japuíba (59,5), Iguá (90), Venda das Pedras (90,5), Itaboraí (93), Manilha (100,5) e Magé (122)	ônibus	6h	70,00
2.ª) Ferroviária	159,0	Muri (8), Teodoro de Oliveira (16), Pôsto do Pena (23), Boca do Mato (28), Cachoeiras de Macacu (36), Japuíba (48), Visconde de Itaboraí (85), Magé (91) e Duque de Caxias (139)	LR	5h 20m	48,80
3.ª) Mista: —	—	Até a Capital Estadual	—	—	—
e marítima	6,0	Direto	lancha	20m	3,00

* Baldeação. — (1) Das quais 1h 30m na baldeação. — (2) Das quais 1h 20m na baldeação.

34. Nova Iguaçu

LOCALIDADES EXTREMAS (Número e espécies de vias)	Distância (km)	ITINERÁRIOS (Localidades e quilometragem)	Meio de transporte	Tempo (horas e minutos)	Preço (Cr$)
A) A ALGUNS POVOADOS:					
1. Adrianópolis					
1.ª) Rodoviária	21,0	Caioaba (7), Miguel Couto (10), Figueira (12), Cava (14) e Cachoeira (19)	ônibus	40m	6,00
2.ª) Rodoviária	17,5	Comendador Soares (5), Austin(10) e Carlos Sampaio (13,5)	auto	25m	200,00
3.ª) Mista: rodoviária	10,0	Até Estação de Miguel Couto	ônibus	20m	2,00
e ferroviária	10,5	Figueira (1,9), Cava (3,5) e Cachoeira (8,4)	CB	30m	0,40
4.ª) Mista: ferroviária	13,0	Até Estação de Queimados	CB	15m	1,00
e rodoviária	9,0	Carlos Sampaio (5)	auto	15m	ajuste

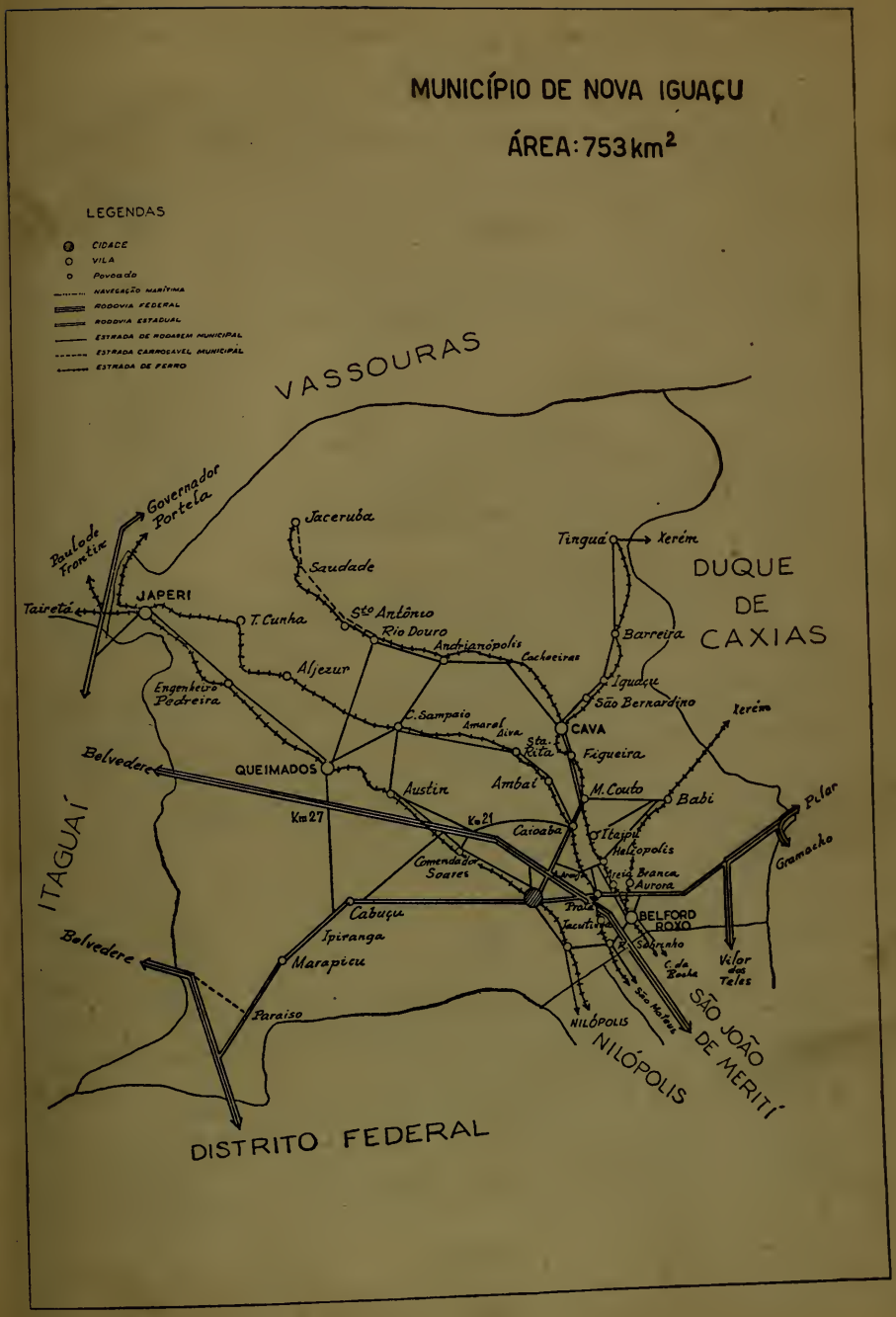
MUNICÍPIO DE NOVA IGUAÇU
ÁREA: 753 km²
LEGENDAS
CIDADE
VILA
Povoado
NAVEGAÇÃO MARÍTIMA
RODOVIA FEDERAL
RODOVIA ESTADUAL
ESTRADA DE RODAGEM MUNICIPAL
ESTRADA CARROÇAVEL MUNICIPAL
ESTRADA DE FERRO
VASSOURAS
Governador Portela
Paulo de Frontin
Jaceruba
Saudade
Tinguá
Xerém
DUQUE DE CAXIAS
JAPERI
Tairetá
T. Cunha
Stº Antônio
Rio Douro
Andrianópolis
Cacheiras
Barreira
Alfezur
Iguaçu
São Bernardino
Engenheiro Pedreira
C. Sampaio
Amaral Silva
CAVA
Ierém
Sta. Rita
Figueira
Belvedere
QUEIMADOS
Austin
Ambaí
M. Couto
Babi
Pilar
ITAGUAÍ
Km 27
Km 21
Caioaba
Itajpú
Heliópolis
Comendador Soares
Nova Iguaçu
Vila Branca
Aurora
Gramacho
Cabuçu
Prata
Jacutinga
BELFORD ROXO
Ipiranga
Belvedere
Marapicu
Corrêgo
Vilar dos Teles
Corrêgo da Posse
São Matheus
Paraiso
NILÓPOLIS
SÃO JOÃO DE MERITÍ
NILÓPOLIS
DISTRITO FEDERAL

34. Nova Iguaçu (continuação)

LOCALIDADES EXTREMAS (Número e espécie de vias)	Distância (km)	ITINERÁRIOS (Localidades e quilometragem)	Meio de transporte	Tempo (horas e minutos)	Preço (Cr$)
2. Areia Branca					
1.ª) Rodoviária	8,0	Prata (4) e Belford Roxo (6)	ônibus	15m	3,50
2.ª) Rodoviária	9,0	A. Araújo (6) e Heliópolis (8)	auto	15m	60,00
3. Austin					
1.ª) Rodoviária	11,5	km 16,5 da Rodovia "Presidente Dutra" (3) e km 22 da mesma Rodovia (8,5)	auto	15m	100,00
2.ª) Rodoviária	10,0	Comendador Soarce (5)	ônibus	20m	2,00
3.ª) Ferroviária	9,2	Comendador Soares (4,4)	CB	12m	1,00
4. Comendador Soares					
1.ª) Rodoviária	5,0	Direto	ônibus	10m	1,50
2.ª) Ferroviária	4,4	Direto	CB	6m	1,00
5. Engenheiro Pedreira					
1.ª) Rodoviária	23,0	km 16,5 da Rodovia "Presidente Dutra" (3), km 27 da mesma Rodovia (13,5) e Queimados (16)	auto	35m	200,00
2.ª) Rodoviária	21,0	Comendador Soares (5), Austin (10) e Queimados (14)	auto	40m	250,00
3.ª) Ferroviária	19,6	Comendador Soares (4,4), Austin (9,2) e Queimados (13)	CB	20m	1,00
6. Iguaçu					
1.ª) Rodoviária	20,0	Caioaba (7), Miguel Couto (10), Figueira (12), Cava (14) e São Bernardino (17)	ônibus	40m	6,00
2.ª) Mista: rodoviária e ferroviária	10,0	Até Estação de Miguel Couto	ônibus	20m	2,00
	7,1	Figueira (1,9), Cava (3,5) e São Bernardino (5,9)	CB	25m	0,40
7. Jaceruba					
1.ª) Rodoviária (1)	37,0	Caioaba (7), Miguel Couto (10), Figueira (12), Cava (14), Cachoeira (19), Adrianópolis (21), Rio Douro (26), Santo Antônio (29) e Saudade (32,5)	auto	1h	350,00
2.ª) Rodoviária (1)	34,0	km 16,5 da Rodovia "Presidente Dutra" (3), km 27 da mesma Rodovia (13,5), Queimados (16), Rio Douro (23), Santo Antônio (26) e Saudade (29,5)	auto	50m	250,00
3.ª) Mista: rodoviária e ferroviária	10,0	Até Estação de Miguel Couto	ônibus	20m	2,00
	25,6	Figueira (1,9) Cava (3,5) Cachoeira (8,4), Adrianópolis (10,5), Rio Douro (14,9), Santo Antônio (17,6) e Saudade (21,1)	CB	1h 25m	0,40
8. Marapicu					
Rodoviária	12,5	Cabuçu (9) e Ipiranga (11)	ônibus	25m	4,00
9. Miguel Couto					
Rodoviária	10,0	Caioaba (7)	ônibus	20m	2,00
10. Rio Douro					
1.ª) Rodoviária	26,0	Caioaba (7), Miguel Couto (10), Figueira (12) Cava (14), Cachoeira (19) e Adrianópolis (21)	auto	40m	350,00
2.ª) Rodoviária	23,0	km 16,5 da Rodovia "Presidente Dutra" (3), km 27 da mesma Rodovia (13,5) e Queimados (16)	auto	30m	250,00
3.ª) Mista: rodoviária e ferroviária	10,0	Até Estação de Miguel Couto	ônibus	20m	2,00
	14,9	Figueira (1,9), Cava (3,5), Cachoeira (8,4) e Adrianópolis (10,5)	CB	45m	0,40
11. Santa Rita					
1.ª) Rodoviária	12,0	Caioaba (7) e Ambaí (10)	ônibus	25m	3,00
2.ª) Mista: rodoviária e ferroviária	7,0	Até Estação de Caioaba	ônibus	14m	2,00
	4,8	Ambaí (2,7)	CB	10m	0,40

34. Nova Iguaçu (continuação)

LOCALIDADES EXTREMAS (Número e espécies de vias)	Distância (km)	ITINERÁRIOS (Localidades e quilometragem)	Meio de transporte	Tempo (horas e minutos)	Preço (Cr$)
12. Tinguá					
1.ª) Rodoviária	29,0	Caioaba (7), Miguel Couto (10), Figueira (12), Cava (14), São Bernardino (17), Iguaçu (20) e Barreira (25)	ônibus	1h	7,00
2.ª) Mista: rodoviária	10,0	Até Estação de Miguel Couto	ônibus	20m	2,00
e ferroviária	15,4	Figueira (1,9), Cava (3,5), São Bernardino (5,9), Iguaçu (7,1) e Barreira (11,7)	CB	1h	0,40
B) ÀS OUTRAS SEDES DISTRITAIS:					
1. Belford Roxo					
Rodoviária	6,0	Prata (4)	ônibus	10m	1,50
2. Cava					
1.ª) Rodoviária	14,0	Caioaba (7), Miguel Couto (10) e Figueira (12)	ônibus	25m	3,00
2.ª) Mista: rodoviária	10,0	Até Estação de Miguel Couto	ônibus	20m	2,00
e ferroviária	3,5	Figueira (1,9)	CB	10m	0,40
3. Japeri					
1.ª) Rodoviária	40,0	km 16,5 da **Rodovia "Presidente Dutra"** (3) e km 43 da mesma Rodovia (29,5)	auto	1h	300,00
2.ª) Ferroviária	26,5	Comendador Soares (4,4), Austin (9,2), Queimados (13) e Engenheiro Pedreira (19,6)	CB	35m	1,00
4. Mesquita					
1.ª) Rodoviária	3,5	Direto	ônibus	5m	2,00
2.ª) Ferroviária	3,4	Direto	CB	5m	1,00
5. Queimados					
1.ª) Rodoviária	16,0	km 16,5 da **Rodovia "Presidente Dutra"** (3) e km 27 da mesma Rodovia (13,5)	auto	25m	150,00
2.ª) Rodoviária	14,0	Comendador Soares (5) e **Austin** (10)	ônibus	30m	4,00
3.ª) Ferroviária	13,0	Comendador Soares (4,4) e Austin (9,2)	CB	10m	1,00
C) ÀS SEDES MUNICIPAIS LIMÍTROFES:					
1. Duque de Caxias					
1.ª) Rodoviária	20,0	Prata (4), Belford Roxo (6), Coelho da Rocha (8), A. Pôrto (9) e **São João de Meriti** (12)	ônibus	40m	5,00
2.ª) Rodoviária	17,0	Prata (4), Belford Roxo* (6), Coelho da Rocha (8) e **Vilar dos Teles** (11)	ônibus	35m	4,00
3.ª) Mista: ferroviária	6,6	Até Estação de Nilópolis	CB	9m	1,00
e rodoviária	14,0	São Mateus (4), Belford Roxo (5) e São João de Meriti (6)	ônibus	25m	5,00
4.ª) Ferroviária	55,3	De Nova Iguaçu à **Capital Federal*** (35,3) e da Capital Federal a Duque de Caxias (20)	CB e LR	1h 15m	1,70
5.ª) Rodoviária	20,0	km 15 da **Rodovia "Presidente Dutra"** (3) e km 4 da mesma Rodovia (14)	auto	30m	170,00
6.ª) Rodoviária	27,0	Prata (4), Belford Roxo (6), São Bento (18) e Gramacho (23)	auto	50m	200,00
2. Itaguaí					
1.ª) Mista: rodoviária	14,0	Até Estação de Deodoro–DF	ônibus	25m	4,00
e ferroviária	43,6	Vila Militar–DF (2,2), Realengo–DF (5,5), Bangu–DF (9), Campo Grande–DF (19,5) e Santa Cruz–DF (32,7)	CB	1h 20m	3,00
2.ª) Ferroviária	56,8	Mesquita (3,4), Nilópolis (6,6), Olinda (7,6), Deodoro*–DF (13,2), Vila Militar (15,4) Realengo–DF (18,5), Bangu–DF (22,2), Campo Grande–DF (32,7) e Santa Cruz–DF (45,9)	CB	1h 35m	...

34. Nova Iguaçu (conclusão)

LOCALIDADES EXTREMAS (Número e espécies de viae)	Distância (km)	ITINERÁRIOS (Localidades e quilometragem)	Meio de transporte	Tempo (horas e minutos)	Preço (Cr$)
3.ª) Rodoviário	45,0	Cabuçu (9), Ipiranga (11), Marapicu (12,5), Paraíso (17), km 32 da antiga Rodovia "Rio-São Paulo" (19), km 41 da mesma Rodovia (28) e Piranema (37)	auto	1h 10m	300,00
4.ª) Rodoviária	62,0	km 16,5 da Rodovia "Presidente Dutra" (3), km 45,5 da mesma Rodovia ou Belvedere (32), Scropédica (37), Universidade Rural (39), km 41 da antiga Rodovia "Rio-São Paulo" (45) e Piranema (54)	auto	1h 20m	280,00
3. Nilópolis					
1.ª) Rodoviária	6,5	Mesquita (3,5)	ônibus	12m	2,00
2.ª) Ferroviária	6,6	Mesquita (3,2)	CB	8m	1,00
4. São João de Meriti					
1.ª) Rodoviária	12,0	Prata (4), Belford Roxo (6), Coelho da Rocha (8) e Rosali (11)	ônibus	20m	3,00
2.ª) Rodoviária	12,5	Mesquita (3,5), Nilópolis* (6,5), São Mateus (10,5) e Beresford (11,5)	ônibus	20m	5,00
3.ª) Mista: rodoviária	6,0	Até Estação de Belfnrd Roxo	ônibus	10m	1,50
e ferroviária	6,3	Coelho da Rocha (2,1), Agostinho Pôrto (4,3) e Rosali (5,3)	CB	10m	0,40
4.ª) Ferroviária	60,9	De Nova Iguaçu à Capital federal* (35,3) e da Capital federal a São João de Meriti (25,6)	CB	1h 40m	1,70
5.ª) Rodoviária	10,0	km 15 da Rodovia "Presidente Dutra" (3), km 10 da mesma Rodovia (8) e Rosali (9)	auto	15m	100,00
5. Vassouras					
1.ª) Rodoviária	87,0	km 16,5 da Rodovia "Presidente Dutra"* (3), Belvedere (32), Cabral (35) ou km 48,5 da mesma Rodovia, Paracambi-Tairetá (47), Engenheiro Paulo de Frontin (58), Mendes (66,5) e Ponte do Rocha (75)	ônibus	2h 30m	40,00
2.ª) Ferroviária	100,5	Queimados (13), Japeri (26,5), Engenheiro Paulo de Frontin (50,5), Mendes (57,6), Barra do Piraí (73,2), Aristides Lobo (80,5) Demétrio Ribeiro (86,5) e Barão de Vassouras* (93,5)	CB	3h 30m	31,00
3.ª) Ferroviária	113,1	Queimados (13), Japeri* (26,5), Governador Portela (76,4) e Sacra Família do Tinguá (92,6)	CB	3h 40m	31,00
4.ª) Mista: ferroviária	93,5	Até Estação de Barão de Vassouras, em Vassouras	CB	3h	31,00
e rodoviária	7,0	Direto	ônibus	14m	2,50
6. Rio de Janeiro-DF	—	Ver descrição para a Capital federal(letra E)	—	—	—
D) À CAPITAL ESTADUAL					
1.ª) Mista: —	—	Até à Capital federal	—	—	—
e marítima	6,0	Direto	lancha	20m	3,00
2.ª) Rodoviária	102,0	Prata (4), Belford Roxo (6), São Bento (18), Pilar (22), Magé (52), Manilha (73,5), Alcântara (83,5) e Tribobó (89)	auto	3h	800,00
E) À CAPITAL FEDERAL					
1.ª) Ferroviária	35,3	Mesquita (3,4) Nilópolis (6,6) Olinda (7,6) Deodoro, DF (13,2) e Cascadura-DF (19,9)	CB	45m	1,00
2.ª) Rodoviária	35,0	km 15 da Rodovia "Presidente Dutra" (3) e Parada de Lucas-DF (18)	ônibus	1h	7,00
3.ª) Rodoviária	42,0	Mesquita (3,5), Nilópolis (6,5), Olinda (7,5) e Parada de Lucas-DF (26,5)	ônibus	1h 30m	7,00

* Baldeação — (1) Estrada carroçável a partir de Rio Douro.

35. Paraíba do Sul

LOCALIDADES EXTREMAS (Número e espécies de vias)	Distância (km)	ITINERÁRIOS (Localidades e quilometragem)	Meio de transporte	Tempo (horas e minutos)	Preço (Cr$)
A) A ALGUNS POVOADOS:					
1. Barão de Angra					
1.ª) Rodoviária	6,0	Direto	ônibus	10m	2,50
2.ª) Ferroviária	5,3	Direto	CB	8m	2,00
2. Cavaru					
1.ª) Ferroviária	13,1	Inema (3) e Werneck (7,6)	CB	35m	3,00
2.ª) Rodoviária	14,0	Salutaris (3) e Werneck *(8)	auto	25m	100,00
3. Cruz das Piteiras					
Rodoviária	19,0	Salutaris (3) e Queima Sangue (12)	ônibus	45m	8,00
4. Matozinhos					
Rodoviária	17,0	Salutaris (3) e Werneck (8)	auto	35m	100,00
5. Queima Sangue					
Rodoviária	12,0	Salutaris (3)	ônibus	30m	4,00
6. Sertão do Calixto					
Rodoviária	25,0	Salutaris (3), Werneck (8) e Cavaru (14)	auto	50m	150,00
7. Vieira Cortês					
1.ª) Rodoviária	9,5	Chacarinha (3,5)	ônibus	20m	4,00
2.ª) Ferroviária	9,4	Direto	CB	15m	2,00
B) ÀS OUTRAS SEDES DISTRITAIS:					
1. Inconfidência					
Rodoviária	23,0	Salutaris (3), Queima Sangue (12) e Cruz das Piteiras (19)	ônibus	1h 20m	10,00
2. Salutaris					
Rodoviária	3,0	Direto	ônibus	6m	1,50
3. Werneck					
1.ª) Rodoviária	8,0	Salutaris (3)	ônibus	15m	3,00
2.ª) Ferroviária	7,6	Inema (3)	CB	20m	2,00
C) ÀS SEDES MUNICIPAIS LIMÍTROFES:					
1. Petrópolis					
1.ª) Rodoviária	83,0	Barão de Angra (6), Três Rios (12), Areal (38,5), Pedro do Rio (57), Itaipava (63) e Cascatinha (75)	ônibus	2h	12,50
2.ª) Mista: rodoviária	12,0	Até Estação de Três Rios	ônibus	20m	4,50
e ferroviária	68,0	Areal (26), Pedro do Rio (41) e Itaipava (48)	LR	2h 50m	21,30
3.ª) Ferroviária	78,4	Barão de Angra (5,3), Três Rios *(10,4), Areal (36,4), Pedro do Rio (51,4) e Itaipava (58,4)	CB e LR	(1) 9h 20m	23,30
2. Rio das Flores					
1.ª) Ferroviária	98,1	Vieira Cortês (9,4), Andrade Pinto (17), Sebastião de Lacerda (40,4), Barão de Juparanã *(55,1) e Marquês de Valença (78,9)	CB	3h 40m	22,00
2.ª) Mista: rodoviária	56,0	Até Estação de Vassouras	ônibus	1h 50m	20,00
e ferroviária	53,6	Barão de Vasouras (7), Barão de Juparanã (10,6) e Marquês de Valença (34,4)	CB	2h 30m	11,00
3.ª) Mista: ferroviária	79,0	Até Estação de Barra do Piraí	CB	2h 40m	17,00
e rodoviária	55,0	Esteves (29), Marquês de Valença *(36) e Taboas (48)	ônibus	1h 45m	17,00

MUNICÍPIO DE PARAÍBA DO SUL

ÁREA: 618 km²

35. Paraíba do Sul (conclusão)

LOCALIDADES EXTREMAS (Número e espécies de vias)	Distância (km)	ITINERÁRIOS (Localidades e quilometragem)	Meio de transporte	Tempo (horas e minutos)	Preço (Cr$)
4.ª) Rodoviária	45,0	Chacarinha (3,5), Vieira Cortês (9,5), Fazenda São Geraldo (12), Guarajuba (25) e Abarracamento (31)	auto	1h 20m	300,00
5.ª) Rodoviária	49,0	Chacarinha (3,5), Vieira Cortês (9,5), Andrade Pinto (19), Guarajuba (29) e Abarracamento (35)	auto	1h 30m	300,00
3. Três Rios					
1.ª) Rodoviária	12,0	Barão de Angra (6)	ônibus	20m	4,50
2.ª) Ferroviária	10,4	Barão de Angra (5,3)	CB	20m	2,00
4. Vassouras					
1.ª) Rodoviária	56,0	Chacarinha (3,5), Vieira Cortês (9,5), Andrade Pinto (19), Matadouro (23), São Luís da Boa Sorte (29), Massambará (36) e Estiva (52)	ônibus	1h 50m	20,00
2.ª) Ferroviária	65,7	Vieira Cortês (9,4), Andrade Pinto (17), Sebastião Lacerda (40,4), Barão de Juparanã (55,1) e Barão de Vassouras *(58,7)	CB	2h 20m	14,00
3.ª) Mista: ferroviária	58,7	Até Estação de Barão de Vassouras, em Vassouras	CB	1h 55m	14,00
e rodoviária	7,0	Direto	ônibus	14m	2,50
5. Juiz de Fora (MG)					
1.ª) Rodoviária	84,0	Barão de Angra (6), Três Rios *(12), Fernandes Pinheiro (17,5), Serraria (23), Paraíbuna (38), Rancharia-MG (46) e Matias Barbosa-MG (61)	ônibus	2h 10m	17,50
2.ª) Ferroviária	87,9	Barão de Angra (5,3), Três Rios (10,4), Fernandes Pinheiro (17,2), Serraria (24,9), Afonso Arinos (42) e Matias Barbosa-MG (65,5)	CB	3h 35m	18,00
D) À CAPITAL ESTADUAL:					
1.ª) Mista: —	—	Até a Capital Federal	—	—	—
e marítima	6,0	Direto	lancha	20m	3,00
2.ª) Rodoviária	193,0	Três Rios (12), Areal (38,5), Petrópolis (53), Quitandinha (89), Santa Cruz (113), Magé (143), Manilha (164,5), Alcântara (174,5) e Tribobó (180)	auto	4h 45m	1 500,00
E) À CAPITAL FEDERAL:					
1.ª) Rodoviária	150,5	Três Rios (12), Areal (38,5), Petrópolis (83) Parada de Lucas-DF (135)	ônibus	3h 45m	40,00
2.ª) Ferroviária	187,2	Barão de Juparanã (55,1), Barra do Piraí (79), Mendes (94,6), Nova Iguaçu (151,9) e Nilópolis (158,5)	CB	4h 30m	39,00
3.ª) Ferroviária	163,7	Avelar (26), Pati do Alferes (41,3), Miguel Pereira (47,5), Governador Portela (52), Japeri *(101,9), Nova Iguaçu (128,4) e Nilópolis (135)	CB	5h	39,00
4.ª) Mista: rodoviária	12,0	Até Estação de Três Rios	ônibus	20m	4,50
e ferroviária	126,0	Areal (26), Petrópolis (68) e Duque de Caxias (106)	LR	4h 30m	44,70
5.ª) Ferroviária	136,4	Três Rios *(10,4), Areal (36,4), Petrópolis (78,4) e Duque de Caxias (116,4)	CB e LR	(1) 10h 50m	46,70
6.ª) Rodoviária	173,5	Vassouras *(56), Mendes (76,5), Engenheiro Paulo de Frontin (85), Tairetá-Paracambi (96), Cabral ou km 48,5 da Rodovia "Presidente Dutra" (108) e km zero da mesma Rodovia ou Parada de Lucas-DF (156,5)	ônibus	5h 45m	52,00
7.ª) Rodoviária	155,0	Salutaris (3), Werneck (8), Avelar (22), Pati do Alferes (37), Miguel Pereira (43), Governador Portela (48), km 43 da Rodovia "Presidente Dutra" (95) e km zero da mesma Rodovia ou Parada de Lucas-DF (138)	auto	5h	1 500,00

* Baldeação — (1) Das quais 6h 15m na baldeação.

36. Parati

LOCALIDADES EXTREMAS (Número e espécies de vias)	Distância (km)	ITINERÁRIOS (Localidades e quilometragem)	Meio de transporte	Tempo (horas e minutos)	Preço (Cr$)
A) A ALGUNS POVOADOS:					
1. Cajaíba					
Marítima	33,0	Direto	canoa	4h	200,00
2. Corumbê					
1.ª) Vicinal	6,0	Direto	cavalo	45m	40,00
2.ª) Marítima	9,0	Direto	canoa	1h	40,00
3. Graúna					
1.ª) Vicinal	17,0	Corumbê (6)	cavalo	2h	30,00
2.ª) Marítima	17,0	Direto	canoa	2h	100,00
4. Mamanguá					
Marítima	33,0	Direto	canoa	4h	200,00
Vicinal	27,0	Rio dos Meros e Parati-Mirim	cavalo	3h 30m	150,00
B) ÀS OUTRAS SEDES DISTRITAIS:					
1. Parati-Mirim					
1.ª) Vicinal	18,0	Rio dos Meros	cavalo	2h 30m	60,00
2.ª) Marítima	27,0	Direto	canoa	3h	100,00
2. Tarituba					
1.ª) Vicinal	39,5	Corumbê (6) e Graúna (17)	cavalo	5h	120,00
2.ª) Marítima	34,0	Direta	canoa	4h	250,00
C) ÀS SEDES MUNICIPAIS LIMÍTROFES:					
1. Angra dos Reis					
Marítima	50,0	Direto	lancha	3h 30m	35,00
2. Barreiro (SP)					
1.ª) Rodoviária	192,0	Cunha-SP (42), Guaratinguetá-SP (52), Lorena-SP (6½), Silveiras-SP (100) e Areias-SP (127)	auto	3h 45m	ajuste
2.ª) Mista: marítima	50,0	Até Angra dos Reis	lancha	3h 30m	35,00
e rodoviária	152,0	Jurumirim (18), Alto da Serra (32), Lídice (41), Itaverá (63), Getulândia* (76,2), Pouso Sêco (84,2), Bananal-SP (105) e Formoso-SP (141)	ônibus	4h 40m	...
3.ª) Mista: marítima	50,0	Até Angra dos Reis	lancha	3h 30m	35,00
ferroviária	140,8	Até Estação de Agulhas Negras, em Resende com baldeação em Barra Mansa (104)	RMV e CB	(1) 8h 10m	26,00
e rodoviária	43,5	Resende (0,5), Itapuca (2,5) e Formoso-SP (32,5)	ônibus	1h 25m	22,00
4.ª) Mista: marítima	50,0	Até Angra dos Reis	lancha	3h 30m	35,00
ferroviária	84,5	Até Estação de Getulândia, em Itaverá	RMV	3h 25m	14,00
e rodoviária	76,0	Bananal*-SP (29) e Formoso-SP (65)	ônibus	2h 30m	...
3. Cunha (SP)					
1.ª) Rodoviária	45,0	Direto	auto	2h	ajuste
2.ª) Mista: marítima	50,0	Até Angra dos Reis	lancha	3h 30m	35,00
e rodoviária	292,0	Itaverá (63), Getulândia (76,2), Bananal-SP (105), Barreiro-SP (152), Areias-SP (175) e Silveiras-SP (202)	auto	7h 15m	ajuste

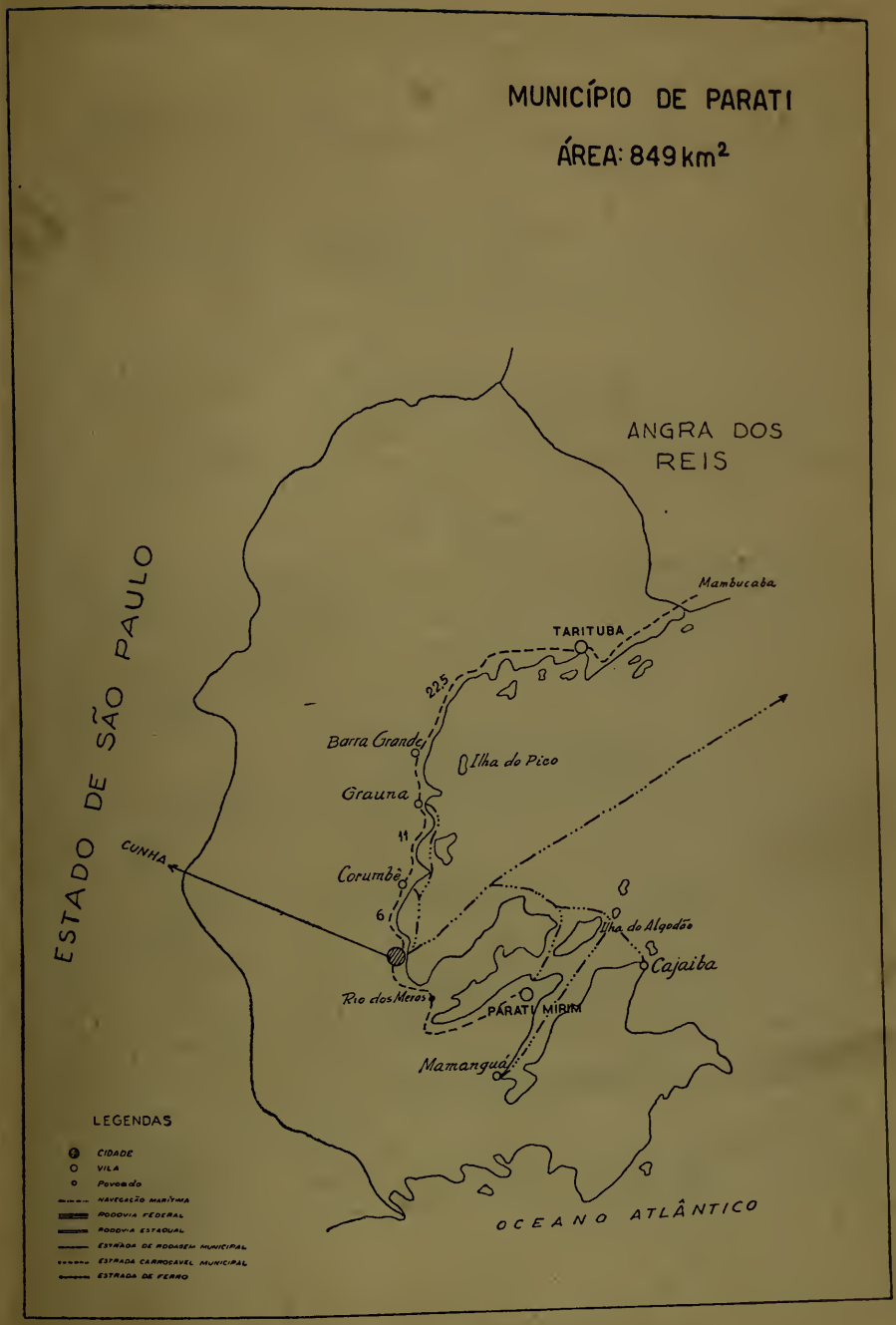
MUNICÍPIO DE PARATI
ÁREA: 849 km²
ANGRA DOS REIS
ESTADO DE SÃO PAULO
CUNHA
Mambucaba
TARITUBA
225
Barra Grande
Ilha do Pico
Graúna
11
Corumbê
6
Ilha do Algodão
Cajaíba
Rio dos Meros
PARATI MIRIM
Mamanguá
OCEANO ATLÂNTICO
LEGENDAS
CIDADE
VILA
Povoado
NAVEGAÇÃO MARÍTIMA
RODOVIA FEDERAL
RODOVIA ESTADUAL
ESTRADA DE RODAGEM MUNICIPAL
ESTRADA CARROÇAVEL MUNICIPAL
ESTRADA DE FERRO

36. Parati (conclusão)

LOCALIDADES EXTREMAS (Número e espécies de vias)	Distância (km)	ITINERÁRIOS (Localidades e quilometragem)	Meio de transporte	Tempo (horas e minutos)	Preço (Cr$)
D) À CAPITAL ESTADUAL					
1.ª) Mista: —	—	Até à Capital federal	—	—	—
e marítima	6,0	Direto	lancha	20m	3,00
2.ª) Mista: marítima	83,0	Até Mangaratiba	lancha	5h 50m	53,00
e rodoviária	183,0	Itaguaí (36), Nova Iguaçu (81), Belford Roxo (87), Pilar (103), Magé (133), Manilha (154,5) Alcântara (164,5) e Tribobó (170)	auto	4h 30m	ajuste
E) À CAPITAL FEDERAL					
1.ª) Marítima	176,0	Angra dos Reis (50)	lancha	14h	ajuste
2.ª) Mista: marítima	83,0	Até Mangaratiba	lancha	5h 20m	53,00
e rodoviária	124,0	Itaguaí (36), km 41 da antiga Rodovia "Rio–São Paulo" (53) e Campinho–DF (94)	auto	3h	800,00
ou ferroviária	103,2	Itaguaí (37,5) e Deodoro–DF (81,1)	CB	2h 55m	17,00

* Baldeação. — (1) Das quais 2h 50m na baldeação.

37. Petrópolis

LOCALIDADES EXTREMAS (Número e espécies de vias)	Distância (km)	ITINERÁRIOS (Localidades e quilometragem)	Meio de transporte	Tempo (horas e minutos)	Preço (Cr$)
A) A ALGUNS POVOADOS:					
1. Águas Claras					
1.ª) Rodoviária	60,0	Cascatinha (8), Corrêas (11), Nogueira (14), Bonsucesso (16), Santo Antônio (19), Itaipava (20), Sumidouro (24), Pedro do Rio (26), Barra Mansa (31), Jacuba (35,5), Posse (39,5) e Tristão Câmara (45)	ônibus	2h	19,00
2.ª) Mista: ferroviária	42,0	Até Estação de Areal, em Três Rios	LR	1h 20m	13,70
e rodoviária	25,5	Posse (5) e Tristão Câmara (10,5)	auto	40m	ajuste
2. Ararae					
1.ª) Rodoviária	22,0	Cascatinha (8), Corrêas (11), Nogueira (14) e Bonsucesso (16)	ônibus	40m	7,70
2.ª) Mista: ferroviária	14,0	Até Estação de Nogueira	LR	30m	5,00
e rodoviária	8,0	Bonsucesso (2)	ônibus	15m	1,80
3. Barra Mansa					
1.ª) Rodoviária	31,0	Cascatinha (8), Corrêas (11), Nogueira (14), Bonsucesso (16), Santo Antônio (19), Itaipava (20), Sumidouro (24) e Pedro do Rio (26)	ônibus	1h	12,50
2.ª) Mista: ferroviária	27,0	Até Estação de Pedro do Rio	LR	55m	8,50
e rodoviária	5,0	Direto	ônibus	8m	1,50
4. Benfica					
1.ª) Rodoviária	27,0	Cascatinha (8), Corrêas (11), Nogueira (14), Bonsucesso (16) e Santo Antônio (19)	ônibus	50m	6,50
2.ª) Mista: ferroviária	20,0	Até Estação de Itaipava	LR	40m	6,30
e rodoviária	9,0	Santo Antônio (1)	auto	15m	20,00
5. Bonsucesso					
1.ª) Rodoviária	16,0	Cascatinha (8), Corrêas (11) e Nogueira (14)	ônibus	30m	3,30
2.ª) Mista: ferroviária	14,0	Até Estação de Nogueira	LR	30m	5,00
e rodoviária	2,0	Direto	ônibus	4m	0,80

37. Petrópolis (continuação)

LOCALIDADES EXTREMAS (Número e espécies de vias)	Distância (km)	ITINERÁRIOS (Localidades e quilometragem)	Meio de transporte	Tempo (horas e minutos)	Preço (cr$)
6. Cuiabá					
1.ª) Rodoviária	34,0	Cascatinha (8), Corrêas (11), Nogueira (14), Bonsucesso (16), Santo Antônio (19) e Itaipava (20)	ônibus	1h 5m	9,50
2.ª) Mista: ferroviária	20,0	Até Estação de Itaipava	LR	40m	6,30
e rodoviária	16,0	Santo Antônio (1)	ônibus	20m	2,50
7. Fagundes					
1.ª) Rodoviária	37,0	Cascatinha (8), Corrêas (11), Nogueira (14), Bonsucesso (16), Santo Antôoio (19), Itaipava (20), Sumidouro (24), Pedro do Rio (26) e Secretário (33,5)	auto	55m	120,00
2.ª) Mista: ferroviária	27,0	Até Estação de Pedro do Rio	LR	55m	8,50
e rodoviária	11,0	Secretário (7,5)	auto	18m	15,00
8. Fazenda Inglêsa					
Rodoviária	9,0	Direto	auto	15m	70,00
9. Nogueira					
1.ª) Rodoviária	14,0	Cascatinha (8) e Corrêas (11)	ônibus	25m	2,50
2.ª) Ferroviária	14,0	Cascatinha (6) e Corrêas (11)	LR	30m	5,00
10. Santa Rosa					
Rodoviária	17,0	Quitandinha (6)	ônibus	25m	19,00
11. Secretário					
1.ª) Rodoviária	33,5	Cascatinha (8), Corrêas (11), Nogueira (14), Bonsucesso (16), Santo Antônio (19), Itaipava (20), Sumidouro (24) e Pedro do Rio (26)	ôoibus	1h	6,00
2.ª) Mista: ferroviária	27,0	Até Estação de Pedro do Rio	LR	55m	8,50
e rodoviária	8,0	Direto	ônibus	15m	1,30
12. Tristão Câmara					
1.ª) Rodoviária	45,0	Cascatinha (8), Corrêas (11), Nogueira (14), Bonsucesso (16), Santo Antônio (19), Itaipava (20), Sumidouro (24), Pedro do Rio (26), Barra Mansa (31), Jacuba (35,5) e Posse (39,5)	ônibus	1h 30m	10,50
2.ª) Mista: ferroviária	42,0	Até Estação de Areal, em Três Rios	LR	1h 20m	13,70
e rodoviária	10,5	Posse (5)	auto	20m	ajuste
13. Valverde					
1.ª) Rodoviária	68,0	Cascatioha (8), Corrêas (11), Nogueira (14), Bonsucesso (16), Santo Antônio (19), Itaipava (20), Sumidouro (24), Pedro do Rio (26), Barra Mansa (31), Jacuba (35,5), Posse (39,5), Tristão Câmara (45), Águas Claras (60) e São José do Rio Prêto (65)	(1) ônibus	2h 15m	14,50
2.ª) Mista: ferroviária	42,0	Até Estação de Areal, em Três Rios	LR	1h 20m	13,70
e rodoviária	33,5	Posse (5), Tristão Câmara (10,5), Águas Claras (25,5) e São José do Rio Prêto (30,5)	auto	1h	ajuste
B) ÀS OUTRAS SEDES DISTRITAIS:					
1. Cascatinha					
1.ª) Rodoviária	8,0	Direto	ônibus	15m	1,30
2.ª) Ferroviária	6,0	Direto	LR	15m	1,80
2. Itaipava					
1.ª) Rodoviária	20,0	Cascatinha (8), Corrêas (11), Nogueira (14), Bonsucesso (16) e Santo Antônio (19)	ônibus	40m	3,50
2.ª) Ferroviária	20,0	Cascatinha (6), Corrêas (11) e Nogueira (14)	LR	40m	6,30

MUNICÍPIO DE PETRÓPOLIS

ÁREA: 1047 km²

37. Petrópolis (continuação)

LOCALIDADES EXTREMAS (Número e espécies de vias)	Distância (km)	ITINERÁRIOS (Localidades e quilometragem)	Meio de transporte	Tempo (horas e minutos)	Preço (Cr$)
3. Pedro do Rio					
1.ª) Rodoviária	26,0	Cascatinha (8), Corrêas (11), Nogueira (14), Bonsucesso (16), Santo Antônio (19), Itaipava (20) e Sumidouro (24)	ônibus	50m	4,70
2.ª) Ferroviária	27,0	Cascatinha (6), Corrêas (11), Nogueira (14), Itaipava (20) e Doutor Nilo (23)	LR	55m	8,50
4. São José do Rio Prêto					
1.ª) Rodoviária	65,0	Cascatinha (6), Corrêas (11), Nogueira (14), Bonsucesso (16), Santo Antônio (19), Itaipava (20), Sumidouro (24), Pedro do Rio (26), Barra Mansa (31), Jacuba (35,5), Posse (39,5), Tristão Câmara (45) e Águas Claras (60)	ônibus	2h 10m	14,50
2.ª) Mista: ferroviária	42,0	Até Estação de Areal, em Três Rios	LR	1h 20m	13,70
e rodoviária	30,5	Posse (5), Tristão Câmara (10,5) e Águas Claras (25,5)	auto	55m	ajuste
C) ÀS SEDES MUNICIPAIS LIMÍTROFES:					
1. Duque de Caxias					
1.ª) Ferroviária	38,0	Alto da Serra (2), Meio da Serra (6), Inhomirim (8), Piabetá (13), Angélica (15), Imbariê (18), Saracuruna (23), Campos Elíseos (28), São Bento (32) e Gramacho (34)	LR	1h 20m	15,00
2.ª) Rodoviária	57,0	Quitandinha (6), Santa Rosa (17), entrada para Fábrica Nacional de Motores (26), Santa Cruz (30), Pilar (36) e Porada de Lucas–DF (52)	ônibus	1h 30m	35,00
3.ª) Rodoviária	49,0	Quitandinha (6), Santa Rosa (17), entrada para Fábrica Nacional de Motores (26), Santa Cruz (30), Pilar *(36), São Bento (40) e Gramacho (45)	ônibus	1h 15m	...
4.ª) Rodoviária	49,0	Alto da Serra (2,5), Inhomirim (15), Santa Cruz (30), Pilar (36), São Bento (40) e Gramacho (45)	auto	1h 15m	400,00
2. Magé					
1.ª) Rodoviária	59,0	Quitandinha (6), Santa Rosa (17), entrada para Fábrica Nacional de Motores (25), Santa Cruz (29), km 19 da Rodovia "Rio–Petrópolis" * (32), entrada de Imbariê (39,5), Santa Dalila (46,5) e entrada de Suruí (50,5)	ônibus	1h 30m	40,00
2.ª) Ferroviária	44,0	De Petrópolis a Saracuruna*, em Duque de Caxias (21) e de Saracuruna a Magé (23)	LR e CB	2h 20m	21,40
3.ª) Rodoviária	50,3	Alto da Serra (2,5), Inhomirim (15), Imbariê (30), Santa Dalila (37,8) e entrada de Suruí (41,8)	auto	1h 15m	400,00
3. Paraíba do Sul					
1.ª) Rodoviária	83,0	Cascatinha (8), Itaipava (20), Pedro do Rio (26), Areal (44,5) e Três Rios (71)	ônibus	2h	12,50
			LR	2h 15m	21,30
2.ª) Mista: ferroviária	68,0	Até Estação de Três Rios	ônibus	20m	4,50
e rodoviária	12,0	Barão de Angra (6)			
3.ª) Ferroviária	78,4	Cascatinha (6), Itaipava (20), Pedro do Rio (27), Areal (42) e Três Rios *(68)	LR e CB	(2) 5h 25m	23,30
4. Sapucaia					
1.ª) Rodoviária	85,5	Cascatinha (8), Itaipava (20), Pedro do Rio (26), Areal (44,5), Bemposta (58,5) e Anta (76,5)	ônibus	2h 10m	38,50
2.ª) Ferroviária	104,0	Cascatinha (6), Itaipava (20), Pedro do Rio (27), Areal (42), Três Rios *(68) e Anta (94,5)	LR	(3) 4h 15m	29,30

37. Petrópolis (conclusão)

LOCALIDADES EXTREMAS (Número e espécies de vias)	Distância (km)	ITINERÁRIOS (Localidades e quilometragem)	Meio de transporte	Tempo (horas e minutos)	Preço (Cr$)
5. Teresópolis					
1.ª) Rodoviária	52,8	Cascatinha (8), Corrêas (11), Nogueira (14), Bonsucesso (16), Santo Antônio (19) e Benfica (27)	ônibus	1h 30m	15,00
2.ª) Ferroviária	78,0	De Petrópolis a Saracuruna*, em Duque de Caxias (23) e de Saracuruna a Teresópolis (55)	LR e CB	3h 55m	...
6. Três Rios					
1.ª) Rodoviária	71,0	Cascatinha (8), Itaipava (20), Pedro do Rio (26) e Areal (44,5)	ônibus	1h 45m	12,50
2.ª) Ferroviária	68,0	Cascatinha (6), Itaipava (20), Pedro do Rio (27) e Areal (42)	LR	2h 15m	21,30
7. Vassouras					
1.ª) Rodoviária	139,0	Cascatinha (8), Itaipava (20), Pedro do Rio (26), Areal (44,5), Três Rios (71), Paraíba do Sul *(83), Andrade Pinto (102) e Massambará (119)	ônibus	4h	32,50
2.ª) Ferroviária	206,4	De Petrópolis a Rio de Janeiro*-DF (58), de Rio de Janeiro-DF a Japeri *(61,8) e de Japeri a Vassouras (86,6), via Governador Portela	LR e CB	(4) 11h 30m	45,40
3.ª) Ferroviária	144,1	De Petrópolis a Três Rios *(68), de Três Rios a Barão de Vassouras *(69,1) e de Barão de Vassouras a Vassouras (7)	LR e CB	(5) 10h 25m	47,00
4.ª) Rodoviária	140,5	Quitandinha (6), Santa Rosa (17), Pilar (36), São Bento (40), km 15 da Rodovia "Presidente Dutra" (55), km 48,5 da mesma Rodovia ou Cabral (88,5), Paracambi-Tairetá (100,5), Engenheiro Paulo de Frontin (111,5), Mendes (120) e Ponte do Rocha (128,5)	auto	3h 30m	600,00
5.ª) Rodoviária	77,0	Fazenda Inglêsa (9), Pati do Alferes (39), Miguel Pereira (45), Ferreiros (61) e Estiva (73)	auto	2h 30m	500,00
D) À CAPITAL ESTADUAL:					
1.ª) Mista: —	—	Até a Capital Federal	—	—	—
e marítima	6,0	Direto	lancha	20m	3,00
2.ª) Rodoviária	110,0	Quitandinha (6), Santa Rosa (17), entrada para Fábrica Nacional de Motores (26), Santa Cruz (30), km 17 da Rodovia "Rio-Petrópolis" (33), entrada de Imbariê (40,5), entrada de Suruí (51,5), Magé (60), Manilha (81,5), Alcântara (91,5) e Tribobó (97)	auto	3h 30m	600,00
E) À CAPITAL FEDERAL:					
1.ª) Rodoviária	67,5	Quitandinha (6), Santa Rosa (17), entrada para Fábrica Nacional de Motores (26), Santa Cruz (30), Pilar (36) e Parada de Lucas-DF (52)	ônibus	1h 40m	19,00
2.ª) Ferroviária	58,0	Alto da Serra (2), Inhomirim (8), Piabetá (13), Imbariê (18), Saracuruna (23), Campos Elíseos (28), São Bento (32), Gramacho (34) e Duque de Caxias (38)	LR	1h 45m	15,00
3.ª) Rodoviária	67,5	Alto da Serra (2,5), Inhomirim (15), Santa Cruz (30), Pilar (36) e Parada de Lucas-DF (52)	auto	1h 30m	400,00

* Baldeação. — (1) Ônibus até São José do Rio Prêto. — (2) Das quais 2h 35m na baldeação. — (3) Das quais 1h na baldeação. — (4) Das quais 5h nas baldeações. — (5) Das quais 4h 30m nas baldeações.

MUNICÍPIO DE PIRAÍ

ÁREA: 589km²

38. Piraí

LOCALIDADES EXTREMAS (Número e espécies de vias)	Distância (km)	ITINERÁRIOS (Localidades e quilometragem)	Meio de transporte	Tempo (horas e minutos)	Preço (Cr$)
A) A ALGUNS POVOADOS:					
1. Ponte Cimento					
Rodoviária	9,0	Ponte das Laranjeiras (3)	ônibus	15m	3,00
2. Ponte das Laranjeirae					
Rodoviária	3,0	Direto	ônibus	5m	3,00
3. Rosa Machado					
Rodoviária	11,0	Ponte das Laranjeiras (3) e Ponte Cimento (9)	ônibus	20m	6,00
B) ÀS OUTRAS SEDES DISTRITAIS:					
1. Arrozal					
Rodoviária	20,0	km 73 da Rodovia "Presidente Dutra" (1) e km 89 da mesma Rodovia* (17)	ônibus	40m	5,00
2. Monumento					
Rodoviária	23,0	km 73 da Rodovia "Presidente Dutra* (1) e km 57 da mesma Rodovia (17)	auto	35m	150,00
3. Pinheiral					
1.ª) Rodoviária	20,0	Direto	auto	35m	150,00
2.ª) Rodoviária	29,0	km 73 da Rodovia "Presidente Dutra" (1) e km 89 da mesma Rodovia* (17)	ônibus	1h	5,00
3.ª) Mista: rodoviária	24,0	Até Estação de Barra do Piraí	ônibus	45m	8,00
e ferroviária	22,0	Pulverização (2,8), União (7,6), Vargem Alegre (13,7)	CB	40m	7,00
4. Santanéeia					
Rodoviária	16,0	Ponte das Laranjeiras (3), Ponte Cimento (9) e Rosa Machado (11)	ônibus	30m	6,00
C) ÀS SEDES MUNICIPAIS LIMÍTROFES:					
1. Barra do Piraí					
1.ª) Rodoviária	24,0	Ponte das Laranjeiras (3), Ponte Cimento (9), Rosa Machado (11) e Santana da Barra (16)	ônibus	45m	8,00
2.ª) Rodoviária	47,0	Pinheiral (20), Vargem Alegre (30) e Pulverização (44,5)	auto	1h 10m	180,00
2. Barra Mansa					
1.ª) Rodoviária	46,0	km 73 da Rodovia "Presidente Dutra" (1), km 102 da mesma Rodovia (30) e Volta Redonda (37)	ônibus	1h 30m	18,00
2.ª) Rodoviária	38,0	km 73 da Rodovia "Presidente Dutra"*(1) e km 109 da mesma Rodovia (37)	ônibus	1h	17,00
3.ª) Rodoviária (interrompida)	41,0	Pinheiral (20) e Volta Redonda (32)	—	—	—
4.ª) Mista: rodoviária	24,0	Até Estação de Barra do Piraí	ônibus	45m	8,00
e ferroviária	45,8	Pulverização (2,8), União (7,6), Vargem Alegre (13,7), Pinheiral (22), Três Poços (27,6), Rademaquer (30,1) e Volta Redonda (36,3)	CB	1h 25m	16,00
3. Itaguaí					
1.ª) Mista: rodoviária	16,0	Até Estação de Santana da Barra, em Barra do Piraí	ônibus	30m	6,00
e ferroviária	123,8	Mendes (9,7), Japeri (40,5), Nova Iguaçu (67), Nilópolis (73,6), Deodoro, DF(80,2) e Santa Cruz-DF (112,9)	CB	4h	...

38. Piraí (conclusão)

LOCALIDADES EXTREMAS (Número e espécies de viae)	Distância (km)	ITINERÁRIOS (Localidades e quilometragem)	Meio de transporte	Tempo (horas e minutos)	Preço (Cr$)
2.ª) Mista: rodoviária	16,0	Até Estação de Santana da Barra, em Barra do Piraí	ônibus	30m	6,00
ferroviária	67,0	De Santana da Barra a Nova Iguaçu	CB	2h	20,00
e rodoviária	45,0	De Nova Iguaçu a Itaguaí, via Marapicu	auto	1h 10m	ajuste
3.ª) Rodoviária	58,5	km 73 da Rodovia "Presidente Dutra" (1), São Joaquim (4,0), Monumento Rodoviário (11), Ponte Coberta (17), Cabral (25,5), Belvedere (28,5), Seropédica (33,5), Universidade Rural (35,5), km 41 da antiga Rodovia "Rio-São Paulo" (41,5) e Piranema (50,5)	auto	1h 25m	ajuste
4. Itaverá					
1.ª) Rodoviária	40,5	Passa Três* (18)	ônibus	1h 20m	14,00
2.ª) Mista: rodoviária	24,0	Até Estação de Barra do Piraí	ônibus	45m	8,00
e ferroviária	84,2	Vargem Alegre (13,7), Pinheiral (22), Volta Redonda (36,3), Barra Mansa* (45,8) e Getulândia (65,3)	CB e RMV	(1) 7h	...
3.ª) Rodoviária	82,2	km 73 da Rodovia "Presidente Dutra" (1) km 102 da mesma Rodovia (30), Volta Redonda (37), Barra Mansa* (46) e Getulândia (69)	ônibus	2h 40m	28,00
5. Mendes					
1.ª) Mista: rodoviária	16,0	Até Estação de Santana da Barra, em Barra do Piraí	ônibus	30m	6,00
e ferroviária	9,7	Morsing (4) e Martins Costa (5,9)	CB	20m	1,50
2.ª) Rodoviária	26,0	Rosa Machado (11) e Santana da Barra (16)	auto	40m	200,00
D) À CAPITAL ESTADUAL:					
1.ª) Mista: —	—	Até à Capital federal	—	—	—
e marítima	6,0	Direto	lancha	20m	3,00
2.ª) Rodoviária	158,5	km 73 da Rodovia "Presidente Dutra (1), km 15 da mesma Rodovia (59), Belford Roxo (62), São Bento (74,5), Pilar (78,5), Magé (108,5), Manilha (130), Alcântara (140) e Tribobó (145,5)	auto	4h	ajuste
E) À CAPITAL FEDERAL:					
1.ª) Rodoviária	91,0	km 73 da Rodovia "Presidente Dutra" (1) e km zero da mesma Rodovia ou Parada de Lucas-DF (74)	ônibus	2h 30m	27,00
2.ª) Mista: rodoviária	16,0	Até Estação de Santana da Barra	ônibus	30m	6,00
e ferroviária	102,3	Mendes (9,7), Nova Iguaçu (67) e Nilópolis (73,6)	CB	2h 35m	20,00

* Baldeação. — (1) Das quais 3h 30m na baldeação.

39. Porciúncula

LOCALIDADES EXTREMAS (Número e espécies de vias)	Distância (km)	ITINERÁRIOS (Localidades e quilometragem)	Meio de transporte	Tempo (horas e minutos)	Preço (Cr$)
A) AOS POVOADOS:					
1. Bate-Pau					
1.ª) Rodoviária	7,0	Direto	auto	12m	60,00
2.ª) Mista: ferroviária	8,0	Até Estação de Dona Emília	LR	17m	5,00
e rodoviária	1,0	Direto	auto	3m	...
2. Dona Emília					
1.ª) Rodoviária	8,0	Bate-Pau (7)	auto	15m	60,00
2.ª) Ferroviária	8,0	Direto	LR	17m	5,00

MUNICÍPIO DE PORCIÚNCULA

ÁREA: 249 km²

39. Porciúncula (continuação)

LOCALIDADES EXTREMAS (Número e espécies de vias)	Distância (km)	ITINERÁRIOS (Localidades e quilometragem)	Meio de transporte	Tempo (horas e minutos)	Preço (Cr$)
B) ÀS OUTRAS SEDES DISTRITAIS:					
1. Purilândia					
1.ª) Rodoviária	18,0	Direto	ônibus	35m	...
2.ª) Rodoviária	23,0	Tombos-MG (9)	auto	40m	150,00
2. Santa Clara					
1.ª) Rodoviária	34,0	Purilândia (18)	ônibus	1h	12,00
2.ª) Rodoviária	39,0	Tombos-MG (9) e Purilândia (23)	auto	1h	150,00
3.ª) Rodoviária	48,0	Tombos-MG (9) e Faria Lemos-MG (31)	auto	1h 15m	300.00
4.ª) Mista: ferroviária	26,0	Até Estação de Faria Lemos-MG	LR	1h	8,50
e rodoviária	17,0	Direto	auto	30m	150,00
C) ÀS SEDES MUNICIPAIS LIMÍTROFES:					
1. Itaperuna					
1.ª) Rodoviária	40,0	Natividade do Carangola (13) e Bananeiras (20)	ônibus	1h 20m	10,00
2.ª) Ferroviária	40,0	Natividade do Carangola (13), Bananeiras (23), Serraria (29) e Poço Fundo (36)	LR	1h 20m	12,70
2. Natividade do Carangola					
1.ª) Rodoviária	13,0	Direto	ônibus	25m	4,00
2.ª) Ferroviária	13,0	Direto	LR	25m	5,00
3. Guaçuí (ES)					
1.ª) Rodoviária	76,0	Natividade do Carangola (13), Varre-Sai (37), e Santa Rita do Prata (61)	ônibus	2h 30m	...
2.ª) Mista: rodoviária	46,0	Até Estação de Carangola-MG	ônibus	1h 30m	14,00
e ferroviária	86,0	Varginha-MG (5), Ernestina-MG (23), Caiana-MG (32) e Espera Feliz-MG (39)	LR	3h 30m	...
3.ª) Rodoviária	122,0	Tombos-MG (9), Faria Lemos-MG (31), Carangola-MG (46), Espera Feliz-MG (72), São Pedro de Rates-ES (102) e São Domingos-ES (105)	auto	3h 30m	ajuste
4. Carangola (MG)					
1.ª) Rodoviária	46,0	Tombos-MG (9) e Faria Lemos-MG (31)	ônibus	1h 30m	14,00
2.ª) Ferroviária	43,0	Tombos-MG (8), Santa Rosa-MG (13) e Faria Lemos-MG (26)	LR	1h 40m	...
5. Eugenópolis (MG)					
1.ª) Ferroviária	29,0	Dona Emília (8), Antônio Prado-MG (15) e Coelho Bastos-MG (24)	LR	1h 10m	7,90
2.ª) Rodoviária	26,0	Bate-Pau (7), Dona Emília (8), Antônio Prado-MG (13) e Coelho Bastos-MG (22)	auto	50m	ajuste
3.ª) Rodoviária	39,0	Bate-Pau (7), Dona Emília (8), Pinhotiba-MG (16) e Onça-MG (27)	auto	1h 15m	ajuste
6. Tombos (MG)					
1.ª) Rodoviária	9,0	Direto	ônibus	15m	1,00
2.ª) Ferroviária	8,0	Direto	LR	20m	...
D) À CAPITAL ESTADUAL:					
1.ª) Ferroviária	446,0	Natividade do Carangola (13), Itaperuna (40), Italva (81), Cardoso Moreira (95), Murundu (119), Campos (170), Macaé (263), Casimiro de Abreu (317), Silva Jardim (354), Rio Bonito (381), Visconde de Itaboraí (412) e São Gonçalo (436)	LR	15h 40m	115,90

39. Porciúncula (conclusão)

LOCALIDADES EXTREMAS (Número e espécies de vias)	Distância (km)	ITINERÁRIOS (Localidades e quilometragem)	Meio de transporte	Tempo (horas e minutos)	Preço (Cr$)
2.ª) Rodoviária	406,0	Natividade do Carangola (13), Itaperuna* (40), Miracema (96), Santo Antônio de Pádua (116), Itaocara (140), Ponto de Pergunta (155), Cordeiro (228), Bom Jardim (254), Nova Friburgo (277), Cachoeiras de Macacu (321), Itaboraí (370), Manilha (377,5), Alcântara (387,5) e Tribobó (393)	ônibus	13h 20m	190,00
3.ª) Rodoviária	425,0	Natividade do Carangola (13), Itaperuna* (40), São João do Paraíso (90), São Fidélis (135), Ponto de Pergunta (174), Cordeiro (247), Bom Jardim (273), Nova Friburgo (296), Cachoeiras de Macacu (340), Itaboraí (389), Manilha (396,5), Alcântara (406,5) e Tribobó(412)	ônibus	14h 10m	145,00
4.ª) Rodoviária	392,0	Eugenópolis-MG (26), Muriaé-MG (57), Pôrto Novo do Cunha-MG (184), Sumidouro (212), Nova Friburgo (263), Cachoeiras de Macacu (307), Itaboraí (356), Manilha (363,5), Alcântara (373,5) e Tribobó (379)	auto	9h 45m	...
5.ª) Rodoviária	427,0	Natividade do Carangola (13), Itaperuna (40), Italva (81), Cardoso Moreira (96), Luna (108), São Fidelis (137), Ponto de Pergunta (176), Cordeiro (249), Bom Jardim (275), Nova Friburgo (298), Cachoeiras de Macacu (342), Itaboraí (391), Manilha (398,5), Alcântara (408,5) e Tribobó (414)	auto	10h 45m	...
6.ª) Rodoviária	461,0	Natividade do Carangola (13), Itaperuna* (40), Italva (81), Cardoso Moreira (96), Luna (108), Campos* (158), Macaé (267,5), Araruama (360) e Tribobó (448)	ônibus	15h 20m	145,00
7.ª) Mista: —	—	Até à Capital federal	—	—	—
e marítima	6,0	Direta	lancha	20m	3,00
E) À CAPITAL FEDERAL:					
1.ª) Ferroviária	372,0	Eugenópolis-MG (29), Palma-MG (76), Recreio-MG (105), Volta Grande-MG (164), Pôrto Novo do Cunha-MG (182), Sapucaia (210), Três Rios (246), Petrópolis (314) e Duque de Caxias (352)	LR	14h 30m	98,60
2.ª) Ferroviária	486,0	Natividade do Carangola (13), Itaperuna (40), Italva (81), Cardoso Moreira (95), Murundu (119), Campos (170), Macaé (263), Casimiro de Abreu (317), Silva Jardim (354), Rio Bonito (381), Visconde de Itaboraí (412), Magé (428) e Duque de Caxias (466)	LR	16h 50m	117,90
3.ª) Rodoviária	365,0	Eugenópolis-MG (26), Muriaé-MG (57), Pôrto Novo do Cunha-MG (184), Sapucaia (212), Areal (253), Petrópolis (297,5) e Parada de Lucas-DF (349,5)	auto	9h	ajuste
4.ª) Rodoviária	460,5	Até Manilha (377,5), via Itaperuna, Miracema e Nova Friburgo, e depois Magé (399)	auto	11h 30m	ajuste
5.ª) Rodoviária	479,5	Até Manilha (396,5), via Itaperuna-São João do Paraíso — São Fidélis — Nova Friburgo, e depois Magé (418)	auto	12h 30m	ajuste
6.ª) Rodoviária	481,5	Até Manilha (398,5), via Itaperuna, Italva, São Fidelis e Nova Friburgo, e depois Magé (420)	auto	12h 30m	ajuste
7.ª) Rodoviária	520,5	Até Araruama (360), via Itaperuna, Campos e Macaé, e depois Rio Bonito (403), Itaboraí (430), Manilha (437,5) e Magé (459)	auto	13h	ajuste

* Baldeação.

MUNICÍPIO DE RESENDE

ÁREA: 1393 km²

40. Resende

LOCALIDADES EXTREMAS (Número e espécies de vias)	Distância (km)	ITINERÁRIOS (Localidades e quilometragem)	Meio de transporte	Tempo (horas e minutos)	Preço (Cr$)
A) A ALGUNS POVOADOS:					
1. Bulhões					
1.ª) Mista: rodoviária.....	0,5	Até Estação de Agulhas Negras.....	ônibus	2m	1,00
e ferroviária.....	8,6	Direto.....	CB	15m	2,00
2.ª) Rodoviária.....	8,0	Caleira (3).....	auto	15m	ajuste
3.ª) Rodoviária.....	19,5	Pela Rodovia "Presidente Dutra".....	auto	20m	ajuste
2. Capelinha de Pirapetinga					
Rodoviária.....	18,0	Direto.....	auto-lotação	35m	20,00
3. Engenho Central					
1.ª) Rodoviária.....	20,5	Agulhas Negras (0,5) e Floriano *(16,5)	ônibus	25m	...
2.ª) Mista: rodoviária.....	0,5	Até Estação de Agulhas Negras.....	ônibus	2m	1,00
ferroviária.....	17,9	De Agulhas Negras a Estação de Floriano, em Barra Mansa.....	CB	30m	4,00
e rodoviária.....	4,0	Direto.....	ônibus	8m	5,00
4. Itapuca					
Rodoviária.....	2,0	Direto.....	ônibus	5m	1,00
5. Nhangapi					
1.ª) Rodoviária.....	21,5	Agulhas Negras (0,5), Marechal Jardim (8) e Itatiaia (14).....	ônibus	30m	8,00
2.ª) Mista: rodoviária.....	0,5	Até Estação de Agulhas Negras.....	ônibus	2m	1,00
e ferroviária.....	20,3	Marechal Jardim (7) e Itatiaia (12,9)....	CB	35m	4,00
6. Visconde de Mauá					
Rodoviária.....	38,0	Capelinha de Pirapetinga (18).....	auto-lotação	1h 15m	20,00
B) ÀS OUTRAS SEDES DISTRITAIS:					
1. Agulhas Negras					
Rodoviária.....	0,5	Direto.....	ônibus	2m	1,00
2. Engenheiro Paesos					
1.ª) Rodoviária.....	27,0	Agulhas Negras (0,5), Marechal Jardim (8), Itatiaia (14) e Nhangapi (21,5).....	ônibus	40m	8,00
2.ª) Mista: rodoviária.....	0,5	Até Estação de Agulhas Negras.....	ônibus	2m	1,00
e ferroviária.....	25,7	Marechal Jardim (7), Itatiaia (12,9), e Nhangapi (20,3).....	CB	50m	5,00
3. Fumaça					
1.ª) Rodoviária.....	52,5	Agulhas Negras (0,5), Floriano (16,5), Pôrto Real (20,5), Quatis (24,5) e Falcão (45,5).....	auto	1h 30m	ajuste
2.ª) Mista: rodoviária.....	0,5	Até estação de Agulhas Negras.....	ônibus	2m	1,00
ferroviária.....	77,8	De Estação de Agulhas Negras à Estação de Falcão, com haldeação em Barra Mansa (36,8).....	CB e RMV	(1) 4h	29,00
			auto	15m	ajuste
e rodoviária.....	7,0	Direto.....	ônibus	40m	12,00
3.ª) Mista: rodoviária.....	35,5	Até Estação de Barra Mansa.....	RMV	1h 30m	15,00
ferroviária.....	41,0	Até Estação de Falcão, em Barra Mansa	auto	15m	ajuste
e rodoviária.....	7,0	Direto.....			
4. Itatiaia					
1.ª) Rodoviária.....	14,0	Agulhas Negras (0,5), e Marechal Jardim (8)	ônibus	20m	4,50
2.ª) Mista: rodoviária.....	0,5	Até Estação de Agulhas Negras.....	ônibus	2m	1,00
e ferroviária.....	12,9	Marechal Jardim (7).....	CB	25m	3,00
5. Pedra Selada					
Rodoviária.....	24,0	Direto.....	auto	45m	ajuste

40. Resende (continuação)

LOCALIDADES EXTREMAS (Número e espécies de viae)	Distância (km)	ITINERÁRIOS (Localidadee e quilometragem)	Meio de traneporte	Tempo (horas e minutos)	Preço (Cr$)
6. Pirangaí					
1.ª) Rodoviária	63,0	Itapuca (2), Formoeo-SP (32), Barreiro, SP (43) e entrada para Pirangaí (53)..	auto	1h 40m	ajuste
2.ª) Rodoviária	30,0	Agulhas Negras (0,5), Marechal Jardim (8), Itatiaia (14) e (2) Nhangapi (21,5).....	auto	1h	ajuste
3.ª) Mista: rodoviária,.....	0,5	Até Estação de Agulhas Negras.....	ônibus	2m	1,00
ferroviária,.....	20,3	De Agulhas Negras a Nhangapi.....	CB	35m	4,00
fluvial.....	(3)	De Nhangapi à outra margem do rio....	balsa	5m	10,00
e rodoviária.....	8,5	Direto.....	auto	20m	ajuste
7. Pôrto Real					
1.ª) Rodoviária.....	20,5	Agulhas Negras (0,5) e Floriano *(16,5)..	ônibus	25m	...
2.ª) Mista: rodoviária,.....	0,5	Até Estação de Agulhas Negras.....	ônibus	2m	1,00
ferroviária.....	17,9	De Agulhas Negras à Estação de Floriano, em Barra Mansa.....	CB	30m	4,00
e rodoviária.....	4,0	Direto.....	ônibus	8m	5,00
C) ÀS SEDES MUNICIPAIS LIMÍTROFES:					
1. Barra Manea					
1.ª) Rodoviária.....	35,5	Agulhas Negrae (0,5), Floriano (16,5), Pombal (23,5) e Cotiara (33,5).....	ônibus	40m	12,00
2.ª) Mista: rodoviária.....	0,5	Até Estação de Agulhas Negras.....	ônibus	2m	1,00
e ferroviária.....	36,8	Bulhões (8,6), Floriano (17,9), Pombal (26) e Saudade (34,3).....	CB	1h	14,00
3.ª) Rodoviária.....	36,0	Bulhõee (3), Floriano (17), Pombal (24) e Cotiara (34).....	auto	50m	ajuste
2. Areias (SP)					
1.ª) Rodoviária.....	66,5	Itapuca (2), Formoso-SP (32) e Barreiro-SP (43).....	auto	1h 35m	ajuste
2.ª) Rodoviária.....	50,0	Agulhae Negras (0,5), Marechal Jardim (8), Itatiaia (14), Nhangapi (21,5), Engenheiro Passos (27), e Queluz-SP (38).....	auto	1h 15m	ajuste
3.ª) Mista: rodoviária,.....	0,5	Até Estação de Agulhas Negras.....	ônibus	2m	1,00
ferroviária.....	37,3	De Agulhas Negras a Queluz-SP.....	CB	1h 10m	8,00
e rodoviária.....	~~12,0~~ 14	Direto.....	auto	20m	ajuste
3. Bananal (SP)					
1.ª) Rodoviária.....	68,0	Itapuca (2), Formoso-SP (32) e Arapeí-SP (...).....	ônibus	2h 15m	34,00
2.ª) Mista: rodoviária.....	0,5	Até Estação de Agulhas Negras.....	ônibus	2m	1,00
e ferroviária.....	65,4	Bulhões (8,6), Floriano (17,9), Pombal (26), Saudade (34,3), Barra Mansa *(36,8), Saudade (39,3), Santo Antônio (44,5) e Rialto (51,1).....	CB	(4) 4h	25,00
3.ª) Rodoviária.....	75,5	Agulhas Negras (0,5), Floriano (16,5), Cotiara (33,5), km 109 da Rodovia "Presidente Dutra" *(34,5) e Rancho Grande (...).....	ônibus	2h 40m	27,00
4. Barreiro (SP)					
1.ª) Rodoviária.....	43,0	Itapuca (2) e Formoso-SP (32).....	ônibus	1h 25m	22,00
2.ª) Mista: rodoviária,.....	0,5	Até Estação de Agulhas Negras.....	ônibus	2m	1,00
ferroviária.....	37,3	De Agulhas Negras a Queluz-SP.....	CB	1h 10m	8,00
e rodoviária.....	35,5	Areias-SP (12).....	auto	50m	ajuste
3.ª) Mista: rodoviária.....	0,5	Até Estação de Agulhas Negras.....	ônibus	2m	1,00
ferroviária.....	65,4	De Agulhas Negras a Bananal-SP, com baldeação em Barra Mansa (36,8).....	CB	(4) 4h	25,00
e rodoviária.....	47,0	Arapeí-SP (...) e Formoso-SP (36).....	auto	1h 10m	ajuste
4.ª) Rodoviária.....	73,5	Agulhas Negras (0,5), Marechal Jardim (8), Itatiaia (14), Nhangapi (21,5) Engenheiro Passos (27), Queluz-SP (38) e Areias-SP (50).....	auto	1h 45m	ajuste

40. Resende (conclusão)

LOCALIDADES EXTREMAS (Número e espécies de vias)	Distância (km)	ITINERÁRIOS (Localidades e quilometragem)	Meio de transporte	Tempo (horas e minutos)	Preço (Cr$)
5. Itamonte (MG)					
Rodoviária	75,0	Agulhas Negras (0,5), Marechal Jardim (8), Itatiaia (14), Nhangapi (21,5), Engenheiro Passos (27) e Divisa RJ-MG (55)	ônibus	2h 30m	...
6. Itanhandu (MG)					
1.ª) Rodoviária	93,0	Agulhas Negras (0,5), Marechal Jardim (8), Itatiaia (14), Nhangapi (21,5), Engenheiro Passos (27), Divisa RJ-MG (55) e Itamonte-MG (75)			
2.ª) Mista: rodoviária	0,5	Até Estação de Agulhas Negras	auto	2h 20m	ajuste
e ferroviária	108,1	Marechal Jardim (7), Itatiaia (12,9), Nhangapi (20,3), Engenheiro Passos (25,7), Queluz-SP (37,3), Lavrinhas-SP (54,9), Cruzeiro-SP (61,6) e Passa Quatro-MG (96,2)	ônibus CB e RMV	2m (5) 6h 25m	1,00 ...
7. Liberdade (MG)					
1.ª) Rodoviária	80,0	Capelinha de Pirapetinga (81) e Visconde de Mauá (38)	auto-lotação	2h 40m	25,00
2.ª) Mista: rodoviária	0,5	Até Estação de Agulhas Negras	ônibus	2m	1,00
e ferroviária	144,5	De Agulhas Negras a Barra Mansa *(36,8); de Barra Mansa a Rútilo*-MG (94,7), e de Rútilo-MG a Liberdade-MG (13)	CB e RMV	(6) 12h	46,00
3.ª) Mista: rodoviária	35,5	Até Estação de Barra Mansa	ônibus	40m	12,00
e ferroviária	107,7	De Barra Mansa a Rútilo-MG (94,7) e de Rútilo-MG a Liberdade-MG (13)	CB	(7) 11h	32,00
8. Queluz (SP)					
1.ª) Rodoviária	38,0	Agulhas Negras (0,5), Marechal Jardim (8), Itatiaia (14), Nhangapi (21,5) e Engenheiro Passos (27)	ônibus	1h	14,00
2.ª) Mista: rodoviária	0,5	Até Estação de Agulhas Negras	ônibus	2m	1,00
e ferroviária	37,3	Marechal Jardim (7), Itatiaia (12,9), Nhangapi (20,3) e Engenheiro Passos (25,7)	CB	1h 10m	8,00
D) À CAPITAL ESTADUAL:					
1.ª) Mista: —	—	Até a Capital Federal	—	—	—
e marítima	6,0	Direto	lancha	20m	3,00
2.ª) Rodoviária	228,0	Agulhas Negras ou km 143 da Rodovia "Presidente Dutra" (0,5), km 15 da mesma Rodovia (126,5), Belford Roxo (131,5), São Bento (144), Pilar (148), Magé (178) Manilha (199,5), Alcântara (209,5) e Tribobó (215)	auto	5h 30m	ajuste
E) À CAPITAL FEDERAL:					
1.ª) Rodoviária	160,5	Agulhas Negras ou km 143 da Rodovia "Presidente Dutra" (0,5) e km zero da mesma Rodovia ou Parada de Lucas-DF (143,5)	ônibus	3h 30m	50,00
2.ª) Mista: rodoviária	0,5	Até Estação de Agulhas Negras	ônibus	2m	1,00
e ferroviária	190,8	Barra Mansa (36,8), Volta Redonda (46,3), Barra do Piraí (82,6), Mendes (98,2), Nova Iguaçu (155,5) e Nilópolis (162,1)	CB	6h 20m	85,00

NOTA — No Distrito de Agulhas Negras, distante 500m da cidade de Resende, passam ônibus e trens com destino ao Distrito Federal e a São Paulo e que servem, portanto, para várias localidades dentro do Município, à margem da Rodovia "Presidente Dutra", mas cujos preços das passagens são elevados por corresponderem aos itinerários diretos Rio de Janeiro (DF) — São Paulo e vice-versa.
* Baldeação. — (1) Das quais 1h 30m na baldeação. — (2) Serviço de balsa para atravessar o rio. — (3) Largura do rio — (4) Das quais 40m na baldeação. — (5) Das quais 2h 45m na baldeação. — (6) Das quais 6h 40m nas baldeações. — (7) Das quais 6h 30m na baldeação.

41. Rio Bonito

LOCALIDADES EXTREMAS (Número e espécies de vias)	Distância (km)	ITINERÁRIOS (Localidades e quilometragem)	Meio de transporte	Tempo (horas e minutos)	Preço (Cr$)
A) A ALGUNS POVOADOS:					
1. Basílio					
Rodoviária	8,0	Rio dos Índios (5)	auto	15m	50,00
2. Braçanã					
Rodoviária	16,0	Rio dos Índios (5) e Basílio (8)	auto	30m	150,00
3. Latino					
Rodoviária	23,0	Boa Esperança (16) e Lojas (18)	ônibus	45m	9,50
4. Lavras					
Rodoviária	4,5	Rio do Ouro (1,5)	auto	10m	70,00
5. Lojas					
Rodoviária	18,0	Boa Esperança (16)	ônibus	35m	9,50
6. Rio dos Índios					
1.ª) Rodoviária	5,0	Direto	ônibus	8m	4,50
2.ª) Ferroviária	5,0	Direto	LR	9m	5,00
7. Rio Sêco					
Rodoviária	15,0	Direto	auto	30m	150,00
B) À OUTRA SEDE DISTRITAL:					
1. Boa Esperança					
Rodoviária	16,0	Direto	ônibus	30m	6,00
C) ÀS SEDES MUNICIPAIS LIMÍTROFES:					
1. Araruama					
1.ª) Rodoviária	43,0	Boa Esperança (16), Lojas (18), Latino (23) e Itatiquara (36)	ônibus	1h 25m	17,50
2.ª) Rodoviária	53,0	Boa Esperança (16), Lojas (18), Latino (23), Palmital (25), Bacaxá* (37) e Ponte dos Leites (48,5)	ônibus	1h 45m	19,50
3.ª) Rodoviária	64,0	Silva Jardim (30), Sampaio (42), Morro Grande (52) e Itatiquara (57)	auto	1h 40m	200,00
4.ª) Mista: ferroviária	27,0	Até Estação de Silva Jardim	LR	50m	8,50
e rodoviária	34,0	Sampaio (12), Morro Grande (22) e Itatiquara (27)	auto	1h	ajuste
2. Cachoeiras de Macacu					
1.ª) Rodoviária	70,0	Rio dos Índios (5), Tanguá (10), Iguá* (24), Engenho d'Água (34), Papucaia (47) e Japuíba (54,5)	ônibus	2h 20m	28,00
2.ª) Ferroviária	72,0	Rio dos Índios (5), Tanguá (10), Estação de Itaboraí (23), Visconde de Itaboraí* (31), Sambaetiba (44), Papucaia (53) e Japuíba (60)	LR	3h 20m	21,90
3. Itaboraí					
1.ª) Rodoviária	27,0	Rio dos Índios (5), Tanguá (10), Iguá (24) e Venda das Pedras (24,5)	ônibus	50m	10,50
2.ª) Mista: ferroviária	23,0	Até Estação de Itaboraí (Venda das Pedras)	LR	40m	7,20
e rodoviária	2,5	Direto	ônibus	5m	1,00
4. Saquarema					
1.ª) Rodoviária	43,5	Boa Esperança (16), Lojas (18), Latino (23), Palmital (25) e Bacaxá (37,5)	ônibus	1h 25m	16,50
2.ª) Rodoviária	95,0	Rio dos Índios (5), Tanguá (10), Iguá (24), Venda das Pedras (24,5), Pachecos (35,5), entroncamento para Maricá (48,5), Itapeteiú (53), Sampaio Correia (72,5) e Bacaxá (89)	auto	2h 20m	200,0

LEGENDAS
CIDADE
VILA
Povoado
NAVEGAÇÃO MARÍTIMA
RODOVIA FEDERAL
RODOVIA ESTADUAL
ESTRADA DE RODAGEM MUNICIPAL
ESTRADA CARROÇAVEL MUNICIPAL
ESTRADA DE FERRO
MUNICÍPIO DE RIO BONITO
ÁREA: 483 km²
CACHOEIRAS DE MACACU
SILVA JARDIM
Pelas
Gaviões
Braçanã
8
Cachoeira dos Bagres
Basilio
Lavras
3
Rio dos Índios
3,5
1,5
1,5
3
28,5
27
SILV JARDIM
ITABORAÍ
Rio do Ouro
Tinguá
Lagoa Verde
Rio dos Índios de Dentro
5
5
10
2
Viçosa
Rio Sêco
ITABORAÍ
16
Tomascar
Mata
3
4
Bacaxá
Chavões
Jacundá
Morro das Moendas
MINERAIS
ARARUAMA
Posse dos Coutinhos
Catimbau
BOA ESPERANÇA
2
Prainha
Tinguí
Lojas
5
Latino
SAQUAREMA
ARARUAMA
SAQUAREMA

41. Rio Bonito (conclusão)

LOCALIDADES EXTREMAS (Número e espécies de vias)	Distância (km)	ITINERÁRIOS (Localidadee e quilometragem)	Meio de transporte	Tempo (horas e minutos)	Preço (Cr$)
5. Silva Jardim					
1.ª) Rodoviária	30,0	Direto	ônibus	50m	8,00
2.ª) Ferroviária	27,0	Cesário Alvim (18)	LR	40m	8,50
D) À CAPITAL ESTADUAL:					
1.ª) Rodoviária	63,0	Rio dos Indios (5), Tanguá (10), Iguá (24), Venda das Pedras (24,5), Itaboraí (27), Manilha (34,5), Alcântara (44,5) e Tribobó (.50)	ônibus	2h	20,50
2.ª) Ferroviária	65,0	Rio dos Índios (5), Tanguá (10), Estação de Itaborzí (23), Visconde de Itaboraí (31) e São Gonçalo (55)	LR	2h 10m	20,30
E) À CAPITAL FEDERAL:					
1.ª) Ferroviária	105,0	Rio dos Índios (5), Tanguá (10), Estação de Itaboraí (23), Visconde de Itaboraí (31), Magé (47) e Duque de Caxias (85)	LR	2h 55m	33,50
2.ª) Mista:	—	Até à Capital estadual	—	—	—
e marítima	6,0	Direto	lancha	20m	3,00
3.ª) Rodoviária	117,5	Rio dos Índios (5), Tanguá (10), Iguá (24), Venda das Pedras (24,5), Itaboraí (27), Manilha (34,5) e Magé (56)	ônibus	3h 50m	46,50

• Baldeação.

42. Rio das Flores

LOCALIDADES EXTREMAS (Número e espécies de vias)	Distância (km)	ITINERÁRIOS (Localidades e quilometragem)	Meio de transporte	Tempo (horas e minutos)	Preço (Cr$)
A) AOS POVOADOS:					
1. Cachoeira do Funil					
1.ª) Ferroviária	7,7	Santa-Fé (4,8)	CB	15m	2,00
2.ª) Rodoviária	8,0	Direto	auto	15m	50,00
2. Comércio					
Rodoviária	25,0	Machado Cunha (3) e Taboas (7)	auto	45m	100,00
3. Santa Rosa					
1.ª) Ferroviária	19,1	Santa Fé (4,8), Cachoeira do Funil (7,7), Paraíso (9,8) e Manuel Duarte (11,3)	CB	40m	4,00
2.ª) Rodoviária	19,0	Cachoeira do Funil (8) e Manuel Duarte (12)	auto	35m	80,00
4. Três Ilhas					
1.ª) Ferroviária	27,2	Santa Fé (4,8), Cachoeira do Funil (7,7), Paraíso (9,8), Manuel Duarte (11,3), Santa Rosa (19,1), Guarda Fernandes (21,1) e Santa Justa (25,4)	CB	1h	6,00
2.ª) Rodoviária	27,5	Cachoeira do Funil (8), Manuel Duarte (12), Santa Rosa (19), Guarda Fernandes (21) e Santa Justa (25,5)	auto	50m	120,00

42. Rio das Flores (continuação)

LOCALIDADES EXTREMAS (Número e espécies de vias)	Distância (km)	ITINERÁRIOS (Localidades e quilometragem)	Meio de transporte	Tempo (horas e minutos)	Preço (Cr$)
B) AS OUTRAS SEDES DISTRITAIS:					
1. Abarracamento					
Rodoviária	14,0	Direto	auto	25m	70,00
2. Manuel Duarte					
1.ª) Rodoviária	12,0	Cachoeira do Funil (8)	auto	25m	50,00
2.ª) Ferroviária	11,3	Santa Fé (4,8), Cachoeira do Funil (7,7) e Paraíso (9,8)	CB	25m	3,00
3. Taboas					
1.ª) Rodoviária	7,0	Machado Cunha (3)	ônibus	15m	2,50
2.ª) Ferroviária	6,5	Machado Cunha (2,7)	CB	15m	2,00
C) ÀS SEDES MUNICIPAIS LIMÍTROFES:					
1. Marquês de Valença					
1.ª) Rodoviária	19,0	Machado Cunha (3) e Taboas (7)	ônibus	35m	7,00
2.ª) Ferroviária	19,2	Machado Cunha (2,7), Taboas (6,5) e Engenheiro Dunham (12)	CB	55m	4,00
2. Paraíba do Sul					
1.ª) Ferroviária	98,1	Marquês de Valença (19,2), Barão de Juparanã *(43), Sebastião de Lacerda (57,7), Andrade Pinto (81,1) e Vieira Cortês (88,7)	CB	(1) 9h 50m	22,00
2.ª) Mista: rodoviária	55,0	Até Estação de Barra do Piraí, via Marquês de Valença*	ônibus	1h 45m	17,00
e ferroviária	79,0	Barão de Vassouras (20,3), Barão de Juparanã (23,9), Sebastião Lacerda (38,6), Andrade Pinto (62) e Vieira Cortês (69,6)	CB	2h 40m	17,00
3.ª) Mista: ferroviária	53,6	Até Estação de Vassouras	CB	2h 15m	11,00
e rodoviária	56,0	Massambará (20), Andrade Pinto (37), Vieira Cortês (46,5) e Chacarinha (52,5)	ônibus	1h 50m	20,00
4.ª) Mista: rodoviária	26,0	Até Estação de Sebastião Lacerda, em Vassouras, via Comércio	auto	50m	100,00
e ferroviária	40,4	Andrade Pinto (23,4) e Vieira Cortês (31)	CB	1h 10m	...
5.ª) Rodoviária	45,0	Abarracamento (14), Guarajuba (20), Fazenda "São Geraldo" (33), Vieira Cortês (35,5) e Chacarinha (41,5)	auto	1h 20m	200,00
6.ª) Rodoviária	49,0	Abarracamento (14), Guarajuba (20), Andrade Pinto (30), Vieira Cortês (39,5) e Chacarinha (45,5)	auto	1h 30m	200,00
3. Vassouras					
1.ª) Ferroviária	53,6	Taboas (6,5), Marquês de Valença (19,2), Barão de Juparanã (43) e Barão de Vassouras (46,6)	CB	2h 15m	10,00
2.ª) Rodoviária	55,0	Machado Cunha (3), Taboas (7), Marquês de Valença (19), Esteves (26), Quirino (34), Barão de Juparanã (44) e Barão de Vassouras (48)	auto	1h 45m	25,00
3.ª) Rodoviária	67,0	Abarracamento (14), Guarajuba (20), Andrade Pinto (30) e Massambará (47)	auto	2h	350,00
4.ª) Rodoviária	79,0	Machado Cunha (3), Taboas (7), Marquês de Valença (19), Esteves (26), Barra do Piraí (55) e Ponte do Rocha (67)	auto	2h	400,00
4. Juiz de Fora (MG)					
1.ª) Ferroviária	87,1	Cachoeira do Funil (7,7), Manuel Duarte (11,3), Santa Rosa (19,1), Três Ilhas (27,2) e Afonso Arinos (*(41,2)	CB	(2) 3h 50m	18,00

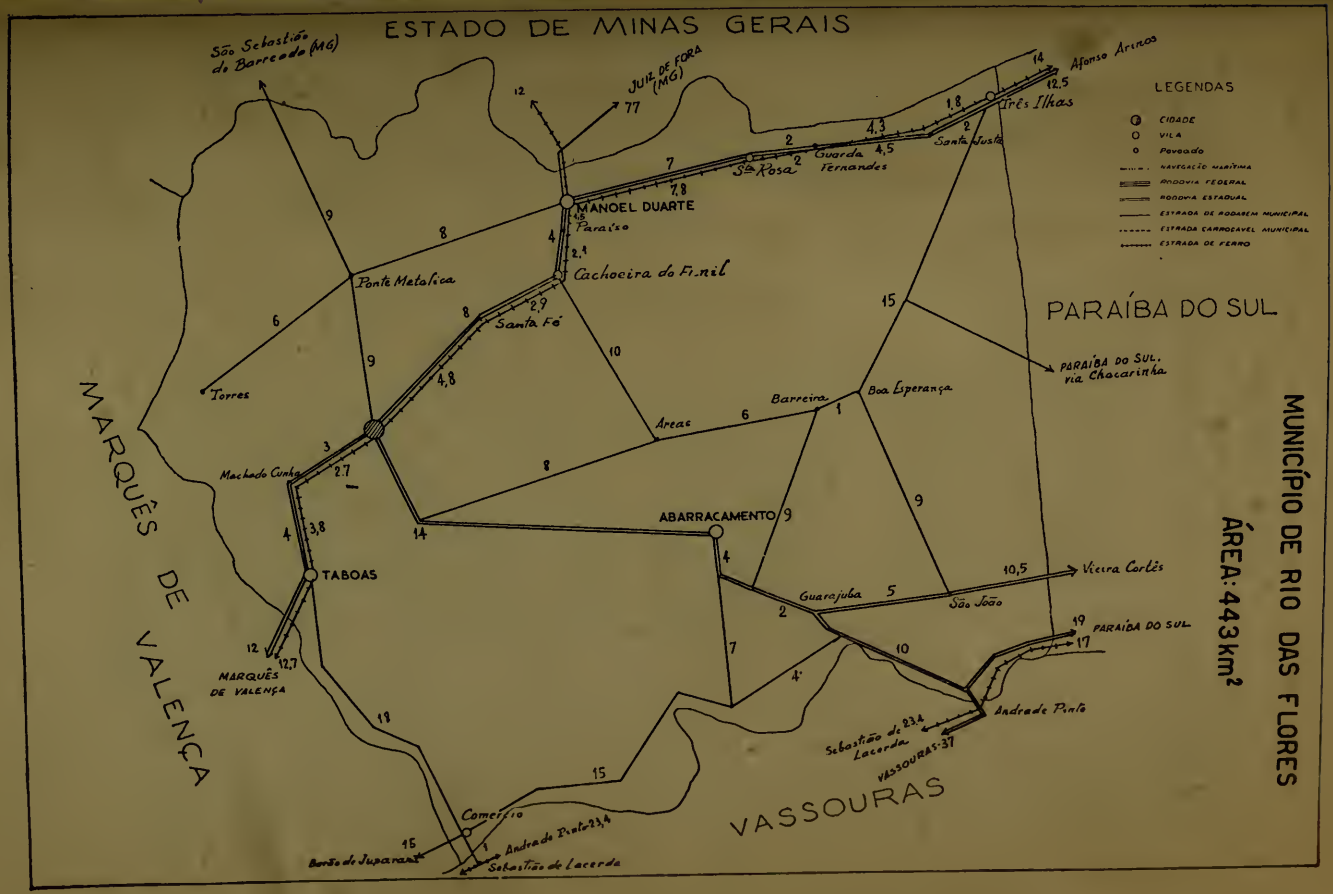
ESTADO DE MINAS GERAIS
São Sebastião do Barreado (MG)
JUIZ DE FORA (MG)
77
Afonso Arinos
Três Ilhas
Santa Justa
Guarda Fernandes
Sta Rosa
MANOEL DURTE
Paraíso
Cachoeira do Funil
Ponte Metálica
Santa Fé
Torres
Areas
Barreira
Boa Esperança
PARAÍBA DO SUL
PARAÍBA DO SUL via Chacarinha
MARQUÊS DE VALENÇA
Machado Cunha
ABARRACAMENTO
TABOAS
Vieira Carlés
Guarajuba
São João
PARAÍBA DO SUL
MARQUÊS DE VALENÇA
Andrade Pinto
Sebastião de Lacerda
VASSOURAS-37
VASSOURAS
Comércio
Barão de Juparaná
Andrade Pinto 23,4
Sebastião de Lacerda
LEGENDAS
CIDADE
VILA
Povoado
NAVEGAÇÃO MARÍTIMA
RODOVIA FEDERAL
RODOVIA ESTADUAL
ESTRADA DE RODAGEM MUNICIPAL
ESTRADA CARROÇAVEL MUNICIPAL
ESTRADA DE FERRO
MUNICÍPIO DE RIO DAS FLORES
ÁREA: 443km²

42. Rio das Flores (conclusão)

LOCALIDADES EXTREMAS (Número e espécies de vias)	Distância (km)	ITINERÁRIOS (Localidades e quilometragem)	Meio de transporte	Tempo (horas e minutos)	Preço (Cr$)
2.ª) Rodoviária	89,0	Cachoeira do Funil (8), Manuel Duarte (12) e Ibitiguaia-MG (50)	auto	2h 50m	400,00
3.ª) Rodoviária	90,0	Cachoeira do Funil (8), Manuel Duarte (12), Santa Rosa (19), Três Ilhas (27,5), Afonso Arinos (40) e Paraibuna (44)	auto	2h 50m	300,00
5. Rio Prêto (MG)					
1.ª) Mista: ferroviária	57,6	Até Estação de Parapeúna, com baldeação em Marquês de Valença (19,2)	CB	2h 25m	12,00
e rodoviária	1,0	Direto	—	—	—
2.ª) Rodoviária	53,0	Machado Cunha (3), Taboas (7), Marquês de Valença (19), Pentagna (32) e Parapeúna (52)	auto	1h 40m	250,00
3.ª) Rodoviária	54,0	Cachoeira do Funil (8), Manuel Duarte (13) e São Sebastião do Barreado-MG (24)	auto	1h 45m	300,00
4.ª) Rodoviária	49,0	Ponte Metálica (9) e São Sebastião do Barreado-MG (19)	auto	1h 35m	200,00
D) À CAPITAL ESTADUAL:					
1.ª) Mista: —	—	Até a Capital Federal	—	—	—
e marítima	6,0	Direto	lancha	20m	3,00
2.ª) Rodoviária	237,5	Taboas (7), Marquês de Valença (19), Barra do Piraí (55), Piraí (79), km 73 da Rodovia "Presidente Dutra" (80), km 15 da mesma Rodovia (138), Belford Roxo (141), São Bento (153,5), Pilar (157,5), Magé (187,5), Manilha (209), Alcântara (219) e Tribobó (224,5)	auto	5h 30m	1 000,00
3.ª) Rodoviária	236,0	Abarracamento (14), Vieira Cortês (35,5), Paraíba do Sul (45), Três Rios (55), Areal (81,5), Petrópolis (126), Magé (186), Manilha (207,5), Alcântara (217,5) e Tribobó (223)	auto	5h 30m	1 200,00
E) À CAPITAL FEDERAL:					
1.ª) Rodoviária	170,0	Taboas (7), Marquês de Valença (19), Barra do Piraí (55), Piraí (79), km 73 da Rodovia "Presidente Dutra" (80) e km zero da mesma Rodovia ou Parada de Lucas-DF (153)	ônibus	5h	43,00
2.ª) Ferroviária	202,0	Marquês de Valença (19,2), Barão de Juparanã (43), Barão de Vassouras (46,6), Vassouras (53,6), Governador Portela (90,3), Japeri *(140,2), Nova Iguaçu (166,7) e Nilópolis (173,3)	CB	6h 25m	38,00
3.ª) Ferroviária	175,1	Marquês de Valença (19,2), Barão de Juparanã *(43), Barão de Vassouras (46,6), Barra do Piraí (66,9), Mendes (82,5), Nova Iguaçu (139,8) e Nilópolis (146,4)	CB	6h 10m	38,00
4.ª) Mista: rodoviária	26,0	Até Estação de Sebastião de Lacerda, em Vassouras	auto	50m	100,00
e ferroviária	146,8	Barão de Juparanã (14,7), Barra do Piraí (38,6), Mendes (54,2), Nova Iguaçu (111,5) e Nilópolis (118,1)	CB	4h 40m	38,00
5.ª) Rodoviária	172,5	Taboas (7), Marquês de Valença (19), Barra do Piraí (55), Ponte do Rocha (67), Mendes (75,5), Engenheiro Paulo de Frontin (84), Tairetá-Paracambi (95), Cabral (107) ou km 48,5 da Rodovia "Presidente Dutra" e km zero da mesma Rodovia ou Parada de Lucas-DF (155,5)	auto	4h 20m	700,00
6.ª) Rodoviária	193,5	Abarracamento (14), Vieira Cortês (35,5), Paraíba do Sul (45), Três Rios (55), Areal (81,5), Petrópolis (126) e Parada de Lucas-DF (178)	auto	5h 30m	800,00

* Baldeação. — (1) Das quais 5h 40m na baldeação. — (2) Das quais 1h 20m na baldeação.

43. Santa Maria Madalena

LOCALIDADES EXTREMAS (Número e espécies de vias)	Distância (km)	ITINERÁRIOS (Localidades e quilometragem)	Meio de transporte	Tempo (horas e minutos)	Preço (Cr$)
A) AOS POVOADOS:					
1. Agulha dos Leais					
1.ª) Mista: ferroviária	65,0	Até Estação de Conceição de Macabu...	LR	4h	16,80
e vicinal	6,0	Direto	cavalo	45m	30,00
2.ª) Mista: rodoviária	33,0	Arranchadouro (1), Dr. Loreti (13), Triunfo (22) e Conceição de Macabu (33)	auto	1h	160,00
e vicinal	6,0	Direto	cavalo	45m	30,00
3.ª) Mista: rodoviária	66,0	Manoel de Morais (18), Visconde de Imbé (25), Trajano de Morais (37), Dr. Loreti (46) e Triunfo (55)	auto	1h 40m	250,00
e vicinal	6,0	Direto	cavalo	45m	30,00
2. Manoel de Morais					
1.ª) Rodoviária	18,0	Petil (8)	auto	30m	100,00
2.ª) Mista: ferroviária	27,0	Até Estação de Trajano de Morais	LR	1h 35m	7,10
e rodoviária	19,0	Visconde de Imbé (12)	auto	30m	ajuste
3.ª) Ferroviária	51,0	Dr. Loreti (19), Trajano de Morais (27) e Visconde de Imbé (45)	LR	(1) 12h 25m	12,00
3. Ponte do Farla					
1.ª) Rodoviária	28,0	Barra Mansa (10), São Leopoldo (12) e Renascença (24)	auto	1h	160,00
2.ª) Rodoviária	29,0	Arranchadouro (1), São Pedro (6), Tudelândia (8), Barra Mansa (11), São Leopoldo (13) e Renascença (25)	auto	1h	160,00
4. São Leopoldo					
1.ª) Rodoviária	12,0	Barra Mansa (10)	auto	25m	80,00
2.ª) Rodoviária	13,0	Arranchadouro (1), São Pedro (6), Tudelândia (8), e Barra Mansa (11)	auto	25m	80,00
5. São Pedro					
Rodoviária	6,0	Arranchadouro (1)	auto	12m	40,00
B) ÀS OUTRAS SEDES DISTRITAIS:					
1. Dr. Loreti					
1.ª) Ferroviária	19,0	Direto	LR	1h	4,90
2.ª) Rodoviária	13,0	Arranchadouro (1)	auto	25m	80,00
2. Renascença					
1.ª) Rodoviária	24,0	Barra Mansa (10) e São Leopoldo (12)	auto	50m	150,00
2.ª) Rodoviária	25,0	Arranchadouro (1), São Pedro (6), Tudelândia (8), Barra Mansa (11) e São Leopoldo (13)	auto	50m	150,00
3. Santo Antônio de Imbé					
1.ª) Rodoviária	29,0	Arranchadouro (1) e Alto Imbé (13)	auto	1h	150,00
2.ª) Mista: ferroviária	65,0	Até Estação de Conceição de Macabu...	LR	4h	16,80
e vicinal	12,0	Direto	cavalo	1h 30m	30,00
4. Sossêgo					
1.ª) Mista: rodoviária	29,0	Até Santo Antônio de Imbé	auto	1h	150,00
e vicinal	18,0	Direto	cavalo	2h 30m	30,00
2.ª) Mista: ferroviária	65,0	Até Estação de Conceição de Macabu...	LR	4h	16,80
e vicinal	30,0	Santo Antônio de Imbé (12)	cavalo	4h 30m	30,00
5. Triunfo					
1.ª) Ferroviária	54,0	Dr. Loreti (19) e Trajano de Morais (27)	LR	3h 10m	14,20
2.ª) Rodoviária	22,0	Arranchadouro (1) e Dr. Loreti (13)	auto	40m	120,00

MUNICÍPIO DE SANTA MARIA MADALENA
ÁREA: 826 km²
LEGENDAS
CIDADE
VILA
Povoado
NAVEGAÇÃO MARÍTIMA
RODOVIA FEDERAL
RODOVIA ESTADUAL
ESTRADA DE RODAGEM MUNICIPAL
ESTRADA CARROÇAVEL MUNICIPAL
ESTRADA DE FERRO
SÃO SEBASTIÃO DO ALTO
SÃO FIDELIS
CAMPOS
CAMPOS
TRAJANO DE MORAIS
CONCEIÇÃO DE MACABU
Valão do Barro
Cambiasca
Ponte da Faria
RENASCENÇA
SOSSÊGO
Fazendinha
São Leopoldo
Tudelândia
Ponte da Chica
Barra Mansa
São Pedro
S. SEBASTIÃO DO ALTO
Arranchadouro
Alto Imbé
SANTO ANTÔNIO DO IMBÉ
Macuco
Petit
Manoel de Morais
Visconde de Imbé
DR. LORETI
TRAJANO DE MORAIS
TRIUNFO
CONCEIÇÃO DE MACABU
Agulha dos Leais

43. Santa Maria Madalena (continuação)

LOCALIDADES EXTREMAS (Número e espécies de vias)	Distância (km)	ITINERÁRIOS (Localidades e quilometragem)	Meio de transporte	Tempo (horas e minutos)	Preço (Cr$)
C) ÀS SEDES MUNICIPAIS LIMÍTROFES:					
1. Campos					
1.ª) Ferroviária	143,0	Dr. Loreti (19), Trajano de Morais (27), Conceição de Macabu (65), Conde de Araruama *(94) e Dôres de Macabu (105)	LR	(2) 7h 45m	44,70
2.ª) Rodoviária	184,0	Manoel de Morais (18), Visconde de Imbé (25), Trajano de Morais (37), Conceição de Macabu (66), Fazenda dos Quarenta (96), Patos (123) e Elesbão (138)	auto	6h	800,00
3.ª) Rodoviária	192,0	Manoel de Morais (18), São Sebastião do Alto (30), Valão do Barro (57), Ponto de Pergunta (74) São Fidélis (113), Casa Branca (120), Luna (142), Outeiro (164) e Guarus (191)	auto	6h 15m	700,00
2. Conceição de Macabu					
1.ª) Ferroviária	65,0	Dr. Loreti (19), Trajano de Morais (27) e Triunfo (54)	LR	4h	16,80
2.ª) Rodoviária	66,0	Manoel de Morais (18), Visconde de Imbé (25), Trajano de Morais (37) e Triunfo (55)	auto	1h 40m	250,00
3.ª) Rodoviária	33,0	Arranchadouro (1), Dr. Loreti (13) e Triunfo (22)	auto	1h	160,00
3. São Fidélis					
1.ª) Ferroviária	195,0	Dr. Loreti (19), Trajano de Morais (27), Conceição de Macabu (65), Conde de Araruama *(94), Dôres de Macabu (105), Campos (143) e Ernesto Machado (232)	LR	(2) 10h 15m	59,00
2.ª) Rodoviária	113,0	Manoel de Morais (18), São Sebastião do Alto (30), Valão do Barro (57), Ponto de Pergunta (74) e Cambiasca (83)	auto	3h	400,00
3.ª) Rodoviária	75,0	Barra Mansa (10), São Leopoldo (12), Renascença (24) e Cambiasca (45)	auto	2h	350,00
4. São Sebastião do Alto					
Rodoviária	30,0	Manoel de Morais (18)	auto	1h	150,00
5. Trajano de Morais					
1.ª) Ferroviária	27,0	Dr. Loreti (19)	LR	1h 35m	7,10
2.ª) Rodoviária	37,0	Manoel de Morais (18) e Visconde de Imbé (25)	auto	1h	150,00
3.ª) Rodoviária	22,0	Arranchadouro (1) e Dr. Loreti (13)	auto	50m	150,00
D) À CAPITAL ESTADUAL:					
1.ª) Ferroviária	321,0	Dr. Loreti (19), Trajano de Morais (27), Conceição de Macabu (65), Conde de Araruama *(94), Macaé (138), Casimiro de Abreu (192), Silva Jardim (229), Rio Bonito (256), Visconde de Itaboraí (287) e São Gonçalo (311)	LR	(3) 13h 35m	90,50
2.ª) Mista: rodoviária e ferroviária	39,0 181,0	Até Estação de Macuco, em Cordeiro Cordeiro (20), Bom Jardim (42), Nova Friburgo (70), Cachoeiras de Macacu (106), Visconde de Itaboraí (147) e São Gonçalo (171)	caminhonete LR	1h 10h 45m	40,00 55,90
3.ª) Rodoviária	235,0	Manoel de Morais (18), Macuco (39), Cordeiro (57), Bom Jardim (83), Nova Friburgo (106), Cachoeiras de Macacu (150), Itaboraí (199), Manilha (206,5), Alcântara (216,5) e Tribobó (222)	auto	5h 50m	700,00

43. Santa Maria Madalena (conclusão)

LOCALIDADES EXTREMAS (Número e espécies de vias)	Distância (km)	ITINERÁRIOS (Localidades e quilometragem)	Meio de transporte	Tempo (horas e minutos)	Preço (Cr$)
4.ª) Rodoviária.....	278,0	Arranchadouro (1), Dr. Loreti (13), Triunfo (22), Conceição de Macabu (33), Fazenda dos Quarenta (63), Macaé (85), Araruama (177) e Tribobó (265).....	auto	7h	900,00
5.ª) Rodoviária.....	300,0	Arranchadouro (1), Dr. Loreti (13), Trajano de Morais (22), Sodrelândia (34), Crubixais (63), Iriri (84), Macaé (107), Araruama (199) e Tribobó (287).....	auto	7h 30m	1 000,00
E) À CAPITAL FEDERAL:					
1.ª) Ferroviária.....	361,0	Dr. Loreti (19), Trajano de Morais (27), Conceição de Macabu (65), Conde de Araruama *(94), Macaé (138), Casimiro de Abreu (192), Silva Jardim (229), Rio Bonito (256), Visconde de Itaboraí (287), Magé (303) e Duque de Caxias (341)...	LR	(3) 14h 20m	99,60
2.ª) Mista: rodoviária.....	39,0	Até Estação de Macuco, em Cordeiro...	caminhonete	1h	40,00
e ferroviária.....	221,0	Cordeiro (20), Bom Jardim (42), Nova Friburgo (70), Cachoeiras de Macacu (106), Visconde de Itaboraí (147), Magé (163) e Duque de Caxias (201).....	LR	11h 30m	...
3.ª) Rodoviária.....	289,5	Manoel de Morais (18), Macuco (39), Cordeiro (57), Bom Jardim (83), Nova Friburgo (106), Cachoeiras de Macacu (150), Itaboraí (199), Manilha (206,5) e Magé (228).....	auto	7 h15m	1 000,00
4.ª) Rodoviária.....	337,5	Arranchadouro (1), Dr. Loreti (13), Triunfo (22), Conceição de Macabu (33), Fazenda dos Quarenta (63), Macaé (85), Araruama (177), Rio Bonito (220), Itaboraí (247), Manilha (254,5) e Magé (276).....	auto	8h 30m	1 200,00
5.ª) Rodoviária.....	359,5	Arranchadouro (1), Dr. Loreti (13), Trajano de Morais (22), Sodrelândia (34), Crubixais (63), Iriri (84), Macaé (107), Araruama (199), Rio Bonito (242), Itaboraí (269), Manilha (276,5) e Magé (298)	auto	9h	1 300,00

* Baldeação. — (1) Das quais 10h na baldeação. — (2) Das quais 1h 15m na baldeação. — (3) Das quais 1h 45m na baldeação.

44. Santo Antônio de Pádua

LOCALIDADES EXTREMAS (Número e espécies de vias)	Distância (km)	ITINERÁRIOS (Localidades e quilometragem)	Meio de transporte	Tempo (horas e minutos)	Preço (Cr$)
A) A ALGUNS POVOADOS:					
1. Boa Nova					
Rodoviária.....	18,0	Marangatu (9).....	ônibus	35m	9,00
2. Campelo					
1.ª) Ferroviária.....	13,0	Paraoquema (10).....	LR	30m	7,00
2.ª) Rodoviária.....	15,0	Barro Branco (9).....	auto	25m	150,00
3. Campo Alegre					
Rodoviária.....	4,0	Direto.....	ônibus	8m	2,00
4. Pito Aceso					
Rodoviária.....	15,0	Baltasar (9).....	auto	25m	120,00
5. Recreio do Mota					
Rodoviária.....	7,0	Direto.....	ônibus	15m	3,00

MUNICÍPIO DE SANTO ANTÔNIO DE PÁDUA

ÁREA: 738km²

44. Santo Antônio de Pádua (continuação)

LOCALIDADES EXTREMAS (Número e espécies de vias)	Distância (km)	ITINERÁRIOS (Localidades e quilometragem)	Meio de transporte	Tempo (horas e minutos)	Preço (Cr$)
6. Santa Rosa					
Rodoviária	31,0	Marangatu (9), Boa Nova (18), São Pedro de Alcântara (21) e São Sebastião da Cachoeira (23)	ônibus	1h	15,00
7. São João da Feliz Residência					
Rodoviária	16,0	Baltazar (9)	auto	30m	150,00
8. São Pedro de Alcântara					
Rodoviária	21,0	Marangatu (9) e Boa Nova (18)	ônibus	40m	9,00
9. São Sebastião da Cachoeira					
Rodoviária	23,0	Marangatu (9), Boa Nova (18) e São Pedro de Alcântara (21)	ônibus	45m	9,00
B) ÀS OUTRAS SEDES DISTRITAIS:					
1. Aperibé					
1.ª) Rodoviária	20,0	Baltazar (9)	ônibus	40m	7,00
2.ª) Ferroviária	20,0	Baltazar (10)	LR	45m	10,00
2. Baltazar					
1.ª) Rodoviária	9,0	Direto	ônibus	15m	7,00
2.ª) Ferroviária	10,0	Direto	LR	25m	5,00
3. Ibitiguaçu					
Rodoviária	18,0	Recreio do Mota (7)	ônibus	35m	9,00
4. Ibitinema					
1.ª) Rodoviária	16,0	Direto	auto	30m	200,00
2.ª) Ferroviária	10,0	Até Estação de Paraoquema	LR	20m	5,00
e rodoviária	9,0	Direto	auto	20m	200,00
5. Ibitiporã					
Rodoviária	24,0	Recreio do Mota (7) e Ibitiguaçu (18)	ônibus	45m	18,00
6. Marangatu					
Rodoviária	9,0	Direto	ônibus	15m	4,00
7. Paraoquena					
1.ª) Ferroviária	10,0	Direto	LR	20m	5,00
2.ª) Rodoviária	9,0	Direto	auto	15m	120,00
C) ÀS SEDES MUNICIPAIS LIMÍTROFES:					
1. Cambuci					
1.ª) Ferroviária	44,0	Baltazar (10), Aperibé (20), Funil (21), Vieira Braga (30) e Três Irmãos (35)	LR	1h 50m	14,20
2.ª) Rodoviária	44,0	Baltazar (9), Aperibé (20), (1) Funil (21) e Vieira Braga (32)	ônibus	1h 30m	14,00
2. Cantagalo			ônibus	45m	8,50
1.ª) Mista: rodoviária	24,0	Até Estação de Itaocara			
e ferroviária	59,0	Laranjais (15), Boa Sorte (31) e Euclidelândia (40)	LR	3h	18,80
2.ª) Rodoviária	119,0	Baltazar (9), Aperibé (20), Itaocara (24), Ponto de Pergunta (39), Macuco (94) e Cordeiro* (112)	ônibus	4h	43,00
3. Itaocara					
1.ª) Rodoviária	24,0	Baltazar (9) e Aperibé (20)	ônibus	45m	8,50
2.ª) Mista: ferroviária	20,0	Até Estação de Aperibé	LR	45m	6,30
e rodoviária	4,0	Direto	ônibus	8m	3,00
4. Miracema					
1.ª) Rodoviária	20,0	Direto	ônibus	40m	7,00
2.ª) Ferroviária	24,0	Paraoquena (10) e Campelo (13)	LR	55m	12,00

44. Santo Antônio de Pádua (conclusão)

LOCALIDADES EXTREMAS (Número e espécies de vias)	Distância (km)	ITINERÁRIOS (Localidades e quilometragem)	Meio de transporte	Tempo (horas e minutos)	Preço (Cr$)
5. Pirapetinga (MG)					
1.ª) Rodoviária	27,0	Marangatu (9), Boa Nova (18), São Pedro de Alcântara (21) e Ponte de Pirapetinga (27)	ônibus	55m	11,00
2.ª) Mista: rodoviária	9,0	Até Estação de Paraoquena	auto	15m	120,00
e ferroviária	111,0	Cisneiros*–MG (19), Recreio*–MG (38), Volta Grande*–MG (79), Estrêla Dalva–MG (91) e Caiapó–MG (100)	LR	(2) 8h 45m	...
6. Recreio (MG)					
1.ª) Rodoviária	57,0	Marangatu (9), Boa Nova (18), São Pedro de Alcântara (21), Ponte de Pirapetinga (27) e Pirapetinga*–MG (27)	ônibus	2h	11,00
2.ª) Mista: rodoviária	9,0	Até Estação de Paraoquena	auto	15m	120,00
e ferroviária	38,0	Cisneiro*–MG (19)	LR	(3) 3h 35m	...
D) À CAPITAL ESTADUAL					
1.ª) Rodoviária	290,0	Baltazar (9), Aperibé (20), Itaocara (24), Ponto de Pergunta (39), Cordeiro (112), Bom Jardim (138), Nova Friburgo (161), Cachoeiras de Macacu (205), Itaboraí (254), Manilha (261,5), Alcântara (271,5) e Tribobó (277)	ônibus	9h 40m	100,00
2.ª) Ferroviária	398,0	Baltazar (10), Aperibé (20), Cambuci (44), São Fidélis (70), Campos (122), Macaé (215), Casimiro de Abreu (269), Silva Jardim (306), Rio Bonito (333), Visconde de Itaboraí (364) e São Gonçalo (388)	LR	14h 10m	106,70
3.ª) Mista: rodoviária	24,0	Até Estação de Itaocara	ônibus	45m	8,50
e ferroviária	227,0	Cantagalo (59), Cordeiro (66), Bom Jardim (88), Nova Friburgo (116), Cachoeiras de Macacu (152), Visconde de Itaboraí (193) e São Gonçalo (217)	LR	12h 55m	68,10
E) À CAPITAL FEDERAL					
1.ª) Rodoviária	264,0	Marangatu (9), São Pedro (21), Pirapetinga, MG (27), Caiapó–MG (38), Estrêla Dalva–MG (47), Volta Grande–MG (59), Antônio Carlos–MG (64), Pôrto Novo do Cunha*–MG (83), Sapucaia (111), Areal (152), Petrópolis (196,5), e Parada de Lucas–DF (248,5)	ônibus	7h 20m	115,00
2.ª) Ferroviária	438,0	Baltazar (10), Aperibé (20), Cambuci (44), São Fidélis (70), Campos (122), Macaé (215), Casimiro de Abreu (269), Silva Jardim (306), Rio Bonito (333), Visconde de Itaboraí (364), Magé (380) e Duque de Caxias (418)	LR	14h 55m	90,00
3.ª) Mista: rodoviária	24,0	Até Estação de Itaocara	ônibus	45m	8,50
e ferroviária	267,0	Cantagalo (59), Cordeiro (66), Bom Jardim (88), Nova Friburgo (116), Cachoeiras de Macacu (152), Visconde de Itaboraí (193), Magé (209) e Duque de Caxias (247)	LR	13h 40m	79,30
4.ª) Mista: rodoviária	9,0	Até Estação de Paraoquena	auto	15m	120,00
e ferroviária	305,0	Cisneiro*–MG (19), Recreio–MG (38), Volta Grande–MG (79), Pôrto Novo do Cunha–MG (115), Sapucaia (143), Petrópolis (247) e Duque de Caxias (285)	LR	(3) 13h 55m	...
5.ª) Rodoviária	344,5	Baltazar (9), Aperibé (20), Itaocara (24), Ponto de Pergunta (30), Cordeiro (112), Bom Jardim (138), Nova Friburgo (161), Cachoeiras de Macacu (205), Itaboraí (254), Manilha (261,5) e Magé (283)	auto	8h 30m	250,00

* Baldeação. — (1) A travessia Aperibé–Funil é feita em balsa. — (2) Das quais 5 horas nas baldeações. — (3) Das quais 2 horas na baldeação.

MUNICÍPIO DE SÃO FIDELIS
ÁREA: 994 km²
CAMBUCÍ
CAMPOS
ITAOCARA
S. SEBASTIÃO DO ALTO
São João do Paraíso
Barro Branco
Tabua
Italva
Cachoeirinho
CAMBUCI
Eng. D'Água
PUREZA
Uzina
Angelim
Grumarim
Penedo
Boa Hora
CAMPOS 69,5
Venturosa
Casa Branca
Caconda
Ernesto Machado
Faz. da Pedra
CAMPOS
Sto. Antônio da Posse
Barra do Colégio
IPUCA
Graminha
Dois Rios
Poço d'Anta
Retiro Saudoso
COLÔNIA
Limeira
São Tomé
Valão dos Porcos
Moreti
São Benedito
Ponte do Rio Colégio
Cachoeira Alta
Colégio de Cima
Tapera
Fz. Recreio
Itacolomi
CAMBIASCA
ITAOCARA
Imburi
Cascalho
Pimentel
Laje
Macapá
SANTA MARIA MADALENA
Bóia
Portela
LEGENDAS
CIDADE
VILA
Povoado

45. São Fidelis

LOCALIDADES EXTREMAS (Número e espécies de vias)	Distância (km)	ITINERÁRIOS (Localidades e quilometragem)	Meio de transporte	Tempo (horas e minutos)	Preço (Cr$)
A) A ALGUNS POVOADOS:					
1. Angelim					
1.ª) Mista: ferroviária	17,0	Até Estação de Pureza	LR	30m	5,40
fluvial	(1)	De Estação de Pureza a Usina Pureza	canoa	5m	2,00
e rodoviária	1,0	Direto	—	—	—
2.ª) Rodoviária	17,0	Graminha (7) e Dois Rios (10)	auto	30m	80,00
2. Barro Branco					
Rodoviária	31,5	Ipuca (1), Casa Braoca (7), Boa Hora (16) e Penedo (25)	ônibus	1h	12,00
3. Ernesto Machado					
1.ª) Ferroviária	15,0	Saoto Antôoio da Posse (7)	LR	30m	5,00
2.ª) Rodoviária	...	...	...	...	...
4. Grumarim					
1.ª) Ferroviária	8,0	Direto	LR	15m	5,00
2.ª) Rodoviária	22,0	Ipuca (1), Casa Braoca (7) e Boa Hora (16)	auto	40m	120,00
3.ª) Vicinal	9,0	Ipuca (1)	cavalo	1h	50,00
5. Tabua					
Rodoviária	33,0	Ipuca (1), Casa Braoca (7), Boa Hora (16) e Peoedo* (25)	ôoibus	1h	12,00
6. Usina Pureza					
1.ª) Mista: ferroviária	17,0	Até Estação de Pureza	LR	30m	5,40
e fluvial	(1)	Direto	canoa	5m	2,00
2.ª) Rodoviária	18,0	Gramioha (7), Dois Rios (10) e Angelim (17)	auto	35m	80,00
B) ÀS OUTRAS SEDES DISTRITAIS:					
1. Cambiasca					
Rodoviária	30,0	Graminha (7), Dois Rios (10), Poço d'Aota (16), Limeira (19) e São Tomé (24)	ôoibus	1h	10,00
2. Colônia					
Rodoviária	24,0	Gramioha (7), Dois Rios (10), Poço d'Anta (16) e Limeira (19)	ôoibus	45m	8,00
3. Ipuca					
Rodoviária	1,0	Direto	—	—	—
4. Pureza					
1.ª) Ferroviária	17,0	Grumarim (8) e Timbó (11)	LR	30m	5,40
2.ª) Rodoviária	40,0	Ipuca (1), Casa Braoca (7), Boa Hora (16) e Peoedo *(25)	ônibus	1h 20m	15,00
3.ª) Vicinal	18,0	Ipuca (1) e Grumarim (9)	cavalo	2h	100,00
C) ÀS SEDES MUNICIPAIS LIMÍTROFES:					
1. Cambucl					
1.ª) Ferroviária	26,0	Grumarim (8), Timbó (11), Pureza (17) e Engeoho d'Água (21)	LR	50m	8,50
2.ª) Rodoviária	66,0	Ipuca (1), Casa Branca (7), Peoedo (25), eotroncamento para São João do Paraíso *(39) e Taquaral (55)	ônibus	2h 10m	28,00
3.ª) Rodoviária	82,0	Dois Rios (10), Cambiasca (30), Pooto de Perguota (39), Itaocara (54), Aperibé *(58), (2) Fuoil (59), Vieira Braga (70) e Santo Aotão (77)	ônibus	2h 45m	31,20

45. São Fidelis (conclusão)

LOCALIDADES EXTREMAS (Número e espécies de vias)	Distância (km)	ITINERÁRIOS (Localidades e quilometragem)	Meio de transporte	Tempo (horas e minutos)	Preço (Cr$)
2. Campos					
1.ª) Ferroviária	52,0	Santo Antônio da Posse (7), Ernesto Machado (15), Fazenda da Pedra (24), Javarena (27), Itereré (33) e Santa Cruz (44)	LR	1h 40m	16,80
2.ª) Rodoviária	79,0	Ipuca (1), Casa Branca (7), Luna *(29), Outeiro (51), Maranhão (69) e Guarus (78)	ônibus	2h 40m	26,00
3. Itaocara					
1.ª) Rodoviária	54,0	Dois Rios (10), Cambiasca (30) e Ponto de Pergunta (39)	ônibus	1h 45m	20,50
2.ª) Mista: ferroviária	50,0	Até Estação de Aperibé, em Santo Antônio de Pádua	LR	2h	16,30
e rodoviária	4,0	Direto	ônibus	8m	3,00
4. Santa Maria Madalena					
1.ª) Ferroviária	195,0	Ernesto Machado (15), Campos (52), Conde de Araruama *(101), Conceição de Macabu (130) e Trajano de Morais (168)	LR	(3) 10h 20m	59,00
2.ª) Rodoviária	113,0	Dois Rios (10), Cambiasca (30), Ponto de Pergunta (39), Valão do Barro (56), São Sebastião do Alto (83) e Manoel de Morais (95)	auto	3h	550,00
3.ª) Rodoviária	75,0	Dois Rios (10), Cambiasca (30), Macapá (47), Renascença (51), São Leopoldo (63) e Barra Mansa (65)	auto	2h	375,00
5. São Sebastião do Alto					
Rodoviária	83,0	Dois Rios (10), Cambiasca (30), Ponto de Pergunta (39) e Valão do Barro (56)	auto	2h	400,00
D) À CAPITAL ESTADUAL:					
1.ª) Rodoviária	290,0	Cambiasca (30), Ponto de Pergunta (39), Valão do Barro (56), Macuco (94), Cordeiro (112), Bom Jardim (138), Nova Friburgo (161), Cachoeiras de Macacu (205), Itaboraí (254), Manilha (261,5), Alcântara (271,5) e Tribobó (277)	ônibus	9h 40m	100,00
2.ª) Ferroviária	328,0	Ernesto Machado (15), Campos (52), Macaé (145), Casimiro de Abreu (199), Silva Jardim (236), Rio Bonito (263), Visconde de Itaboraí (294) e São Gonçalo (318)	LR	11h 25m	91,50
3.ª) Rodoviária	382,0	Ipuca (1), Campos (79), Macaé (188,5), Araruama (281) e Tribobó (369)	auto	9h 30m	1 900,00
E) Á CAPITAL FEDERAL:					
1.ª) Ferroviária	368,0	Ernesto Machado (15), Campos (52), Macaé (145), Casimiro de Abreu (199), Silva Jardim (236), Rio Bonito (263), Visconde de Itaboraí (294), Magé (310) e Duque de Caxias (348)	LR	12h 10m	100,60
2.ª) Mista: —	—	Até a Capital Estadual	—	—	—
e marítima	6,0	Direto	lancha	20m	3,00
3.ª) Rodoviária	344,5	Cambiasca (30), Ponto de Pergunta (39), Valão do Barro (56), Macuco (94), Cordeiro (112), Bom Jardim (138), Nova Friburgo (161), Cachoeiras de Macacu (205), Itaboraí (254), Manilha (261,5) e Magé (283)	auto	8h 30m	1 700,00
4.ª) Rodoviária	441,5	Ipuca (1), Campos (79), Macaé (188,5), Araruama (281), Rio Bonito (324), Itaboraí (351), Manilha (358,5) e Magé (380)	anto	11h	2 200,00

* Baldeação. — (1) Largura do rio. — (2) A travessia Aperibé–Funil é feita em balsa. — (3) Das quais 1h na baldeação.

MUNICÍPIO DE SÃO GONÇALO
ÁREA: 222 km²
BAÍA DE GUANABARA
ITABORAÍ
NITEROI
MARICÁ
Visconde de Itaboari
Itaúna
Itaoca
Luz
Fabrica de Cimento
Guaxindiba
ITABORAÍ
11
Cucúia
Trindade
Rosa
Conceição
Laranjol
Gambá
P. Pedra
Mutuá
S. Miguel
Alcântara
MONJOLO
P. Novo
P. Velho
R. Veiga
Pacheco
Lojas
Largo da Idéia
Barracão
Rocha
Mutondo
Paraíso
Estação
Monte Formoso
Bernardino
Sacramento
Barro Vermelho
Colubandê
Campanha
Cabuçú
Engenho Pequeno
Anaia
NEVES
SETE PONTES
Sta Isabel
IPIÍBA
Barreto
3ª R. I.
Tribobó
Itaitindiba
Ten. Jardim
Baldeador
Salvatori
Engenhoca
Fonseca
NITEROI
Maria Paula
Paciência
Cassorotiba
Rio do Ouro
Vila Progresso
MARICÁ
Varzea das Moças
LEGENDAS
CIDADE
VILA
Povoado
NAVEGAÇÃO MARÍTIMA
RODOVIA FEDERAL
RODOVIA ESTADUAL
ESTRADA DE RODAGEM MUNICIPAL
ESTRADA CARROÇAVEL MUNICIPAL
ESTRADA DE FERRO

46. São Gonçalo

LOCALIDADES EXTREMAS (Número e espécies de vias)	Distância (km)	ITINERÁRIOS (Localidades e quilometragem)	Meio de transporte	Tempo (horas e minutos)	Preço (Cr$)
A) A ALGUNS POVOADOS:					
1. Baldeador					
1.ª) Rodoviária	14,5	Alcântara* (5,5), Colubandê (7,5) e Tribobó (11)	ônibus	30m	5,40
2.ª) Rodoviária	18,5	Sete Pontes (3), 3.º R.I. (5), Barreto (7), São Lourenço* (10) e Largo do Moura (15)	ônibus	40m	7,00
3.ª) Mista: carris-urbana	10,0	Até São Lourenço, em Niterói	bonde	40m	2,00
e rodoviária	8,5	Largo do Moura (5)	ônibus	20m	4,00
4.ª) Rodoviária	11,5	Rocha (2), Colubandê (4,5) e Tribobó (8)	auto	20m	80,00
2. Colubandê					
1.ª) Rodoviária	7,5	Alcântara* (5,5)	ônibus	15m	3,40
2.ª) Rodoviária	4,5	Rocha (2)	auto	10m	30,00
3. Conceição					
Rodoviária	4,0	Direto	ônibus	7m	2,00
4. Italindiba					
1.ª) Mista: rodoviária	2,0	Até Estação de Sete Pontes	ônibus	3m	1,00
ou carris-urbana	2,0	Até Estação de Sete Pontes	bonde	5m	0,80
ferroviária	15,0	De Estação de Sete Pontes a Estação de Ipiíba	CB	40m	4,00
e rodoviária	2,5	Direto	—	—	—
2.ª) Rodoviária	16,00	Alcântara (5,5), Raul Veiga (6), Pacheco (8,5), Sacramento (10,5), Santa Isabel (13) e Ipiíba (13'5)	auto	30m	150,00
5. Pacheco					
1.ª) Rodoviária	8,5	Alcântara (5,5) e Raul Veiga (6)	ônibus	15m	3,50
2.ª) Mista: rodoviária	2,0	Até Estação de Sete Pontes	ônibus	3m	1,00
ou carris-urbana	2,0	Até Estação de Sete Pontes	bonde	5m	0,80
e ferroviária	9,9	Rocha (3,1), Mutondo (4,9) e Raul Veiga (7,4)	CB	25m	2,50
6. Raul Veiga					
1.ª) Rodoviária	6,0	Alcântara (5,5)	ônibus	10m	2,00
2.ª) Mista: rodoviária	2,0	Até Estação de Sete Pontes	ônibus	3m	1,00
ou carris-urbana	2,0	Até Estação de Sete Pontes	bonde	5m	0,80
e ferroviária	7,4	Rocha (3,1) e Mutondo (4,9)	CB	20m	2,00
7. Rio do Ouro					
1.ª) Rodoviária	30,0	Sete Pontes (3), 3.º R.I. (5), Barreto (7), São Lourenço* (10), Largo do Moura (15), Baldeador (18,5) e Tribobó (22)	ônibus	1h	8,00
2.ª) Rodoviária	19,0	Alcântara* (5,5), Colubandê (7,5) e Tribobó* (11)	ônibus	40m	7,90
3.ª) Mista: rodoviária	2,0	Até Estação de Sete Pontes	ônibus	3m	1,00
ou carris-urbana	2,0	Até Estação de Sete Pontes	bonde	5m	0,80
e ferroviária	22,0	Rocha (3,1), Mutondo (4,9), Raul Veiga (7,4), Pacheco (9,9), Sacramento (12), Ipiíba (15) e Salvatori (18,7)	CB	1h	4,00
4.ª) Rodoviária	20,5	Alcântara (5,5), Raul Veiga (6), Pacheco (8,5), Sacramento (10,5), Santa Isabel (13), Ipiíba (13,5) e Salvatori (17,5)	auto	40m	80,00
8. Sacramento					
1.ª) Rodoviária	10,5	Alcântara (5,5), Raul Veiga (6) e Pacheco (8,5)	ônibus	20m	3,50
2.ª) Mista: rodoviária	2,0	Até Estação de Sete Pontes	ônibus	3m	1,00
ou carris-urbana	2,0	Até Estação de Sete Pontes	bonde	3m	0,80
e ferroviária	12,0	Rocha (3,1), Mutondo (4,9), Raul Veiga (7,4) e Pacheco (9,9)	CB	30m	3,00

46. São Gonçalo (continuação)

LOCALIDADES EXTREMAS (Número e espécies de vias)	Distância (km)	ITINERÁRIOS (Localidades e quilometragem)	Meio de transporte	Tempo (horas e minutos)	Preço (Cr$)
9. Santa Isabel					
1.ª) Rodoviária	13,0	Alcântara (5,5), Raul Veiga (6), Pacheco (8,5) e Sacramento (10,5)	ônibus	25m	3,50
2.ª) Mista: rodoviária	2,0	Até Estação de Sete Pontes	ônibus	3m	1,00
ou carris-urbana	2,0	Até Estação de Sete Pontes	bonde	5m	0,80
ferroviária	15,0	De Estação de Sete Pontes a Estação de Ipiíba	CB	40m	4,00
e rodoviária	0,5	Direto	—	—	—
10. Tenente Jardim					
1.ª) Rodoviária	6,0	Sete Pontes (3) e 3.º R.I.º (5)	ônibus	12m	2,20
2.ª) Mista: carris-urbana	5,0	Até Venda da Cruz (3.ºR.I.)	bonde	13m	0,80
e rodoviária	1,0	Direto	ônibus	2m	1,00
11. Tribobó					
1.ª) Rodoviária	11,0	Alcântara* (5,5) e Colubandê (7,5)	ônibus	25m	3,40
2.ª) Rodoviária	22,0	Sete Pontes (3), 3.º R.I. (5), Barreto (7), São Lourenço* (10), Largo do Moura (15) e Baldeador (18,5)	ônibus	40m	7,00
3.ª) Rodoviária	8,0	Rocha (2) e Colubandê (4,5)	auto	15m	60,00
B) ÀS OUTRAS SEDES DISTRITAIS:					
1. Ipiíba					
1.ª) Rodoviária	13,5	Alcântara (5,5), Raul Veiga (6), Pacheco (8,5), Sacramento (10,5) e Santa Isabel (13)	ônibus	25m	4,00
2.ª) Mista: rodoviária	2,0	Até Estação de Sete Pontes	ônibus	3m	1,00
ou carris-urbana	2,0	Até Estação de Sete Pontes	bonde	5m	0,80
e ferroviária	15,0	Rocha (3,1), Mutondo (4,9), Raul Veiga (7,4), Pacheco (9,9) e Sacramento (12)	CB	40m	4,00
2. Monjolo					
Rodoviária	18,0	Alcântara (5,5), Laranjal (7,5) e Gambá (12)	ônibus	35m	4,00
3. Neves					
1.ª) Rodoviária	6,0	Paraíso (3)	ônibus	10m	1,80
2.ª) Carris-urbana	6,0	Paraíso (3)	bonde	20m	0,80
4. Sete Pontes					
1.ª) Rodoviária	3,0	Direto	ônibus	5m	1,00
2.ª) Carris-urbana	3,0	Direto	bonde	9m	0,80
C) ÀS SEDES MUNICIPAIS LIMÍTAIS:					
1. Itaboraí					
1.ª) Rodoviária	23,0	Alcântara* (5,5), Laranjal (7,5), Gambá (12), Marambaia (13) e Manilha (15,5)	ônibus	45m	14,90
2.ª) Mista: ferroviária	32,0	Até Estação de Itaboraí	LR	1h 10m	10,70
e rodoviária	2,5	Direto	ônibus	5m	1,00
3.ª) Mista: carris-urbana	5,5	Até Alcântara	bonde	20m	0,80
e rodoviária	17,5	Laranjal (2), Gambá (6,5), Marambaia (7,5), e Manilha (10)	ônibus	35m	13,50
2. Maricá					
1.ª) Rodoviária	57,0	Sete Pontes (3), 3.º R.I. (5), Barreto (7), São Lourenço* (10), Largo do Moura (15), Baldeador (18,5), Tribobó (22), Rio do Ouro (30) e Inoã (39)	ônibus	2h	15,00
2.ª) Mista: carris-urbana	10,0	Até São Lourenço, em Niterói	bonde	40m	1,60
e rodoviária	47,0	Largo do Moura (5), Baldeador (8,5), Tribobó (12), Rio do Ouro (20) e Inoã (29)	ônibus	1h 30m	12,00

MUNICÍPIO DE SÃO JOÃO DA BARRA

ÁREA: 1565km²

46. São Gonçalo (conclusão)

LOCALIDADES EXTREMAS (Número e espécies de viae)	Distância (km)	ITINERÁRIOS (Localidades e quilometragem)	Meio de transporte	Tempo (horas e minutos)	Preço (Cr$)
3.ª) Mista rodoviária	2,0	Até Estação de Sete Pontes	ônibus	3m	1,00
ou carris-urbana	2,0	Até Estação de Sete Pontes	bonde	5m	0,80
e ferroviária	45,6	Rocha (3,1), Mutondo (4,9), Raul Veiga (7,4), Pacheco (9,9), Sacramento (12), Ipiíba (15), Salvatori (18,7), Rio do Ouro (22) e Inoã (31,4)	CB	2h 30m	10,00
4.ª) Rodoviária	46,0	Alcântara* (5,5), Colubandê (7,5), Tribobó* (11), Rio do Ouro (19) e Inoã (28)	ônibus	1h 20m	15,40
5.ª) Rodoviária	43,0	Rocha (2), Colubandê (4,5), Tribobó (8), Rio do Ouro (16) e Inoã (25)	auto	1h	ajuste
6.ª) Rodoviária	47,5	Alcântara (5,5), Raul Veiga (6), Pacheco (8,5), Sacramento (10,5), Santa Isabel (13), Ipiíba (13,5), Salvatori (17,5), Rio do Ouro (20,5) e Inoã (29,5)	auto	1h 15m	ajuste
7.ª) Rodoviária	52,5	Alcântara (5,5), Manilba (15,5), Itaboraí (23), Venda das Pedras (25,5) e Pacheco (36,5)	auto	1h 15m	ajuste
3. Niterói					
—	—	Ver descrição para Capital estadual (letra D)			
D) À CAPITAL ESTADUAL:					
1.ª) Rodoviária	12,0	Via Sete Pontes	ônibus	25m	3,20
ou carris-urbana	12,0	Via Sete Pontes	bonde	40m	1,60
2.ª) Rodoviária	14,0	Via Neves	ônibus	25m	3,20
ou carris-urbana	14,0	Via Neves	bonde	45m	1,60
3.ª) Ferroviária	10,0	Pôrto da Madama (3) e Barreto (6)	LR	25m	2,00
E) À CAPITAL FEDERAL:					
1.ª) Mista: —	—	Até à Capital estadual	—	—	—
e marítima	6,0	Direto	lancha	20m	3,00
2.ª) Rodoviária	98,5	Alcântara (5,5), Manilba (15,5) e Magé (37)	auto	3h	ajuste
3.ª) Ferroviária	98,0	Visconde de Itaboraí* (24), Magé (40) e Duque de Caxias (78)	LR	(1) 10h 15m	...

* Baldeação. — (1) Das quais 6h 30m na baldeação.

47. São João da Barra

LOCALIDADES EXTREMAS (Número e espécies de viae)	Distância (km)	ITINERÁRIOS (Localidades e quilometragem)	Meio de transporte	Tempo (horae e minutos)	Preço (Cr$)
A) A ALGUNS POVOADOS:					
1. Atafona					
1.ª) Rodoviária	4,0	Direto	ônibus	8m	3,00
2.ª) Ferroviária	3,0	Direto	LR	10m	2,50
2. Barcelos					
1.ª) Rodoviária	18,0	Caetá (12)	ônibus	35m	7,50
2.ª) Ferroviária	20,0	Caetá (16)	LR	45m	5,50
3. Caetá					
1.ª) Rodoviária	12,0	Direto	ônibus	25m	5,50
2.ª) Ferroviária	16,0	Direto	LR	35m	5,50
4. Gargaú					
1.ª) Flúvio-marítima	18,0	Direto	lancha	1h 35m	15,00
2.ª) Rodoviária	101,0	Caetá (12), Barcelos (18), Campos *(38), Travessão (55) e Barra Sêca (88)	ônibus	3h 15m	27,50
3.ª) Mista: ferroviária	40,0	Até Estação de Campos	LR	1h 55m	9,50
e rodoviária	63,0	Travessão (17) e Barra Sêca (50)	ônibus	2h	15,00

47. São João da Barra (continuação)

LOCALIDADES EXTREMAS (Número e espécies de vias)	Distância (km)	ITINERÁRIOS (Localidades e quilometragem)	Meio de transporte	Tempo (horas e minutos)	Preço (Cr$)
5. Gruçaí					
1.ª) Rodoviária	10,0	Curva de Gruçaí (2)	ônibus	20m	5,00
2.ª) Flúvio-marítima	...	Direto	lancha	...	...
B) ÀS OUTRAS SEDES DISTRITAIS:					
1. Barra Sêca					
1.ª) Mista: fluvio-marítima	18,0	Até Gargaú	lancha	1h 35m	15,00
e rodoviária	13,0	Direto	ônibus	25m	5,00
2.ª) Rodoviária	88,0	Caetá (12), Barcelos (18), Campos *(38) e Travessão (55)	ônibus	2h 50m	22,50
3.ª) Mista: ferroviária	40,0	Até Estação de Campos	LR	1h 55m	9,50
e rodoviária	50,0	Travessão (17)	ônibus	1b 35m	10,00
2. Itabapoana					
1.ª) Rodoviária	129,0	Caetá (12), Barcelos (18), Campos *(38), Travessão (55), Barra Sêca (88) e Maniva (101)	ônibus	4b 15m	32,50
2.ª) Mista: ferroviária	40,0	Até Estação de Campos	LR	1b 55m	9,50
e rodoviária	91,0	Travessão (17), Barra Sêca (50) e Maniva (63)	ônibus	3h	20,00
3.ª) Mista: flúvio-marítima	18,0	Até Gargaú	lancha	1b 35m	15,00
e rodoviária	54,0	Barra Sêca *(13) e Maniva (26)	ônibus	1b 50m	25,00
4.ª) Fúvio-marítima	...	Direto	lancha	...	...
3. Maniva					
1.ª) Rodoviária	101,0	Caetá (12), Barcelos (18), Campos *(38), Travessão (55) e Barra Sêca (88)	ônibus	3b 15m	25,50
2.ª) Mista: ferroviária	40,0	Até Estação de Campos	LR	1b 55m	9,50
e rodoviária	63,0	Travessão (17) e Barra Sêca (50)	ônibus	2h	13,00
3.ª) Mista: flúvio-marítima	18,0	Até Gargaú	lancha	1b 35m	15,00
e rodoviário	26,0	Barra Sêca * (13)	ônibus	50m	18,00
4. Pipeiras					
Rodoviária	33,0	Caetá (12), Barcelos *(18) e Palacete (27)	ônibus	1h	11,50
C) ÀS SEDES MUNICIPAIS LIMÍTROFES:					
1. Campos					
1.ª) Rodoviária	38,0	Caetá (12), Barcelos *(18), Martins Laje (26) e Goiabal (31)	ônibus	1h 15m	12,50
2.ª) Ferroviária	40,0	Caetá (16), Barcelos (20), Floresta (25), Martins Laje (28), Dôres de Airises (29), Carlos Lacerda (34), Seguro (36) e Avenida (37)	LR	1h 55m	9,50
2. Itapemirim (ES)					
1.ª) Mista: rodoviária	100,0	Até Tôrres-ES, com baldeação em Campos (38)	ônibus	5h 15m	52,50
e ferroviária	36,6	Paineiras-ES (18,6) e Perobas-ES (29,6)	EFI	2h	...
2.ª) Ferroviária	255,0	Caetá (16), Barcelos (20), Campos *(40), Travessão (57), Murundu (91), Santo Eduardo (111), Ponte de Itabapoana-ES (113), Mimoso do Sul-ES (149), Muqui-ES (164), Cacboeiras de Itapemirim-*ES (204) e Safra-ES (218,4)	LR e EFI	(1) 25h 15m	...
3.ª) Rodoviária	194,0	Caetá (12), Barcelos (18), Campos (38), Travessão (55), Morro do Côco (88), Ponte da Divisa RJ-ES (108), Tôrres-ES (132) e Dois Corações-ES (160)	auto	4h 40m	ajuste

MUNICÍPIO DE SÃO JOÃO DE MERITI

ÁREA: 36 km²

47. São João da Barra (conclusão)

LOCALIDADES EXTREMAS (Número e espécies de vias)	Distância (km)	ITINERÁRIOS (Localidades e quilometragem)	Meio de transporte	Tempo (horas e minutos)	Preço (Cr$)
3. Mimoso do Sul (ES)					
1.ª) Ferroviária	149,0	Caetá (16), Barcelos (20), Campos *(40), Travessão (57), Murundu (91), Saoto Eduardo (111) e Ponte de Itabapoana-ES (113)	LR	(2) 10h 55m	—
2.ª) Rodoviária	149,0	Caetá (12), Barcelos (18), Campos (38), Travessão (55), Morro do Côco (88), Santo Eduardo (117) e Poote de Itabapoana-ES (119)	auto	4h 30m	—
D) À CAPITAL ESTADUAL:					
1.ª) Rodoviária	341,0	Caetá (12), Barcelos (18), Campos *(38), Macaé (147,5), Araruama (240) e Tribobó (328)	ônibus	10h 45m	107,50
2.ª) Ferroviária	316,0	Caetá (16), Barcelos (20), Campos *(40), Macaé (133), Casimiro de Abreu (187), Silva Jardim (224), Rio Booito (251), Visconde de Itaboraí (282) e São Gonçalo (306)	LR	(3) 12h 45m	88,80
E) À CAPITAL FEDERAL:					
1.ª) Rodoviária	400,5	Caetá (12), Barcelos (18), Campos *(38), Macaé (147,5), Araruama (240), Rio Bonito (283), Itaboraí (310), Manilha (317,5) e Magé (339)	ôoibus	11h 45m	127,50
2.ª) Ferroviária	356,0	Caetá (16), Barcelos (20) Campos *(40), Macaé (133), Casimiro de Abreu (187), Silva Jardim (224), Rio Bonito (251), Viscoode de Itaboraí .282), Magé (298) e Duque de Caxias (336)	LR	(3) 13h 30m	100,00
3.ª) Mista: rodoviária	38,0	Até Campos	ônibus	1h 15m	12,50
ou ferroviária	40,0	Até Campos	LR	1h 55m	9,50
e aérea	240,0	Direto	Real Transp. Aéreo	1h	340,00

* Baldeação. — (1) Das quais 14h 35m nas baldeações, ioclusive pernoite em Cachoeiro de Itapemirim. — (2) Das quais 5h 10m na baldeação. — (3) Das quais 2h 25m na baldeação.

48. São João de Meriti

LOCALIDADES EXTREMAS (Número e eepécies de vias)	Distância (km)	ITINERÁRIOS (Localidades e quilometragem)	Meio de transporte	Tempo (horas e minutos)	Preço (Cr$)
A) A ALGUNS POVOADOS:					
1. Agostinho Pôrto					
1.ª) Rodoviária	2,0	Rosali (1)	ônibus	5m	1,50
2.ª) Ferroviária	2,0	Rosali (1)	CB	4m	0,70
2. Eden					
1.ª) Rodoviária	5,0	Berford (1), São Mateus (2) e Tomazinho(3)	ônibus	10m	2,00
2.ª) Ferroviária	4,1	Berford (0,8), São Mateus* (1,5) e Tomazinho (2,5)	CB	10m	0,70
3. Tomazinho					
1.ª) Rodoviária	3,0	Berford (1) e São Mateus (2)	ônibus	6m	2,00
2.ª) Ferroviária	2,5	Berford (0,8), e São Mateus* (1,5)	CB	5m	0,70

48. São João de Meriti (conclusão)

LOCALIDADES EXTREMAS (Número e espécies de vias)	Distância (km)	ITINERÁRIOS (Localidades e quilometragem)	Meio de transporte	Tempo (horas e minutos)	Preço (Cr$)
4. Rosali					
1.ª) Rodoviária	1,0	Direto	ônibus	2m	2,00
2.ª) Ferroviária	1,0	Direto	CB	2m	0,70
5. Vilar dos Teles					
Rodoviária	4,0	km 7 da Rodovia "Presidente Dutra" (3)	ônibus	8m	1,00
B) ÀS OUTRAS SEDES DISTRITAIS:					
1. Coelho da Rocha					
1.ª) Rodoviária	4,0	Rosali (1) e km 10 da Rodovia "Presidente Dutra" (2)	ônibus	8m	2,00
2.ª) Rodoviária	7,0	km 7 da Rodovia "Presidente Dutra" (3) e Vilar dos Teles (4)	ônibus	14m	2,00
3.ª) Ferroviária	3,2	Rosali (1) e Agostinho Pôrto (2)	CB	6m	0,70
2. São Mateus					
1.ª) Rodoviária	2,0	Berford (1)	ônibus	4m	1,00
2.ª) Ferroviária	1,5	Berford (0,8)	CB	3m	0,70
C) ÀS SEDES MUNICIPAIS LIMÍTROFES:					
1. Duque de Caxias					
1.ª) Rodoviária	8,0	Cruzamento com a Rodovia "Presidente Dutra" (2)	ônibus	15m	2,00
2.ª) Rodoviária	10,0	km 7 da Rodovia "Presidente Dutra" (3) Vilar dos Teles (4)	ônibus	20m	2,00
3.ª) Ferroviária	45,6	De São João de Meriti à Capital federal* (25,6) e da Capital federal a Duque de Caxias (20)	CB e LR	1h 10m	1,40
2. Nilópolis					
1.ª) Rodoviária	6,0	Berford (1) e São Mateus (2)	ônibus	10m	2,00
2.ª) Ferroviária	54,3	De São João de Meriti à Capital federal* (25,6) e da Capital federal a Nilópolis (28,7)	CB	1h 30m	1,40
3. Nova Iguaçu					
1.ª) Rodoviária	12,0	Rosali (1), Coelho da Rocha (4), Belford Roxo (6) e Prata (8)	ônibus	20m	3,00
2.ª) Rodoviária	12,5	Berford (1), São Mateus (2), Nilópolis* (6) e Mesquita (9)	ônibus	20m	5,00
3.ª) Mista: ferroviária	6,3	Até Estação de Belford Roxo, em Nova Iguaçu	CB	10m	0,40
e rodoviária	6,0	Prata (2)	ônibus	10m	1,50
4.ª) Ferroviária	60,9	De São João de Meriti à Capital federal* (25,6) e da Capital federal a Nova Iguaçu (35,3)	CB	1h 40m	1,70
5.ª) Rodoviária	10,0	Rosali (1) km 10 da Rodovia "Presidente Dutra" (2) e km 15 da mesma Rodovia (7)	auto	15m	ajuste
4. Rio de Janeiro (DF)	—	Ver descrição para a Capital federal (letra E)			
D) À CAPITAL ESTADUAL:					
1.ª) Mista: —	—	Até à Capital federal	—	—	—
e marítima	6,0	Direto	lancha	20m	3,00
2.ª) Rodoviária	96,5	Vilar dos Teles (4), São Bento (12,5), Pilar (16,5), Magé (46,5), Manilha (68,), Alcântara (78) e Tribobó (83,5)	auto	2h 50m	ajuste
E) À CAPITAL FEDERAL					
1.ª) Rodoviária	23,0	km 4 da Rodovia "Presidente Dutra" (2) e Parada de Lucas-DF (6)	ônibus	45m	6,00
2.ª) Ferroviária	25,6	Pavuna-DF (3,8)	CB	35m	0,70

* Baldeação.

MUNICÍPIO DE SÃO PEDRO DA ALDEIA

ÁREA: 324 km²

49. São Pedro da Aldeia

LOCALIDADES EXTREMAS (Número e espécies de vias)	Distância (km)	ITINERÁRIOS (Localidades e quilometragem)	Meio de transporte	Tempo (horas e minutos)	Preço (Cr$)
A) AOS POVADOS:					
1. Baixo Grande					
1.ª) Rodoviária	9,0	Campo Redondo (3) e Vinhateiro (7)	ônibus	15m	3,50
2.ª) Ferroviária	6,7	Campo Redondo (3)	CB	15m	3,00
2. Iguaba Grande					
1.ª) Rodoviária	14,7	Direto	ônibus	25m	5,00
2.ª) Ferroviária	15,2	Direto	CB	35m	3,00
3. Pôrto da Aldeia					
Rodoviária	2,0	Direto	ônibus	5m	2,00
4. Pôrto do Carro					
Rodoviária	8,0	Campo Redondo (3) e Vinhateiro (7)	ônibus	15m	5,00
B) ÀS OUTRAS SEDES DISTRITAIS:					
—	—	—	—	—	—
C) ÀS SEDES MUNICIPAIS LIMÍTROFES:					
1. Araruama					
1.ª) Rodoviária	28,7	Iguaba Grande (14,7)	ônibus	50m	10,00
2.ª) Ferroviária	30,1	Iguaba Grande (15,2)	CB	1h 15m	6,00
2. Cabo Frio					
1.ª) Rodoviária	11,3	Campo Redondo (3), Vinhateiro (7) e Pôrto do Carro (8)	ônibus	20m	5,00
2.ª) Ferroviária	11,4	Campo Redondo (3), Baixo Grande (6,7) e Bairro Fonseca (9,6)	CB	25m	3,00
D) À CAPITAL ESTADUAL					
1.ª) Rodoviária	130,2	Iguaba Grande (14,7), Araruama (28,7), Bacaxá (44,7), Sampaio Correia (61,2), Itapeteiú (80,7), Inoã (100,2), Rio do Ouro (109,2) e Tribobó (117,2)	ônibus	4h 10m	41,00
2.ª) Mista: ferroviária	146,9	Até Estação de Neves, em São Gonçalo	CB	6h 20m	31,00
e rodoviária	7,0	Direto	ônibus	15m	1,70
ou carris-urbana	7,0	Direto	bonde	25m	0,80
E) À CAPITAL FEDERAL:					
1.ª) Rodoviária	189,2	Iguaba Grande (14,7), Araruama (28,7), Rio Bonito (71,7), Itaboraí (98,7), Manilha (106,2) e Magé (127,7)	ônibus	6h 15m	66,50
2.ª) Mista: —	—	Até à Capital estadual	—	—	—
e marítima	6,0	Direto	lancha	20m	3,00

• Baldeação.

50. São Sebastião do Alto

LOCALIDADES EXTREMAS (Número e espécies de viae)	Distância (km)	ITINERÁRIOS (Localidades e quilometragem)	Meio de transporte	Tempo (horas e minutos)	Preço (Cr$)
A) A ALGUNS POVOADOS:					
1. **Ibipeba**					
Rodoviária.....	33,0	Floresta (7), São Tomás dos Órfãos (12) Valão do Barro (27).....	auto	50m	ajuste
2. **Ipituna**					
Rodoviaria..	42,0	Floresta (7), São Tomás dos Órfãos (12), Valão do Barro (27) e Ibipeba (33)....	auto	1h	ajuste
3. **São Tomás dos Orfãos**					
Rodoviária.....	12,0	Floresta (7).....	auto	20m	ajuste
B) ÀS OUTRAS SEDES DISTRITAIS:					
Valão do Barro					
Rodoviária.....	27,0	Floresta (7) e São Tomás dos Òrfãos (12)	auto	40m	ajuste
C) ÀS SEDES MUNICIPAIS LIMÍTROFES:					
1. **Cantagalo**					
1.ª) Mista: rodoviária.....	25,0	Até Estação de Macuco, em Cordeiro...	ônibus	50m	...
e ferroviária.....	27,0	Cordeiro *(20) e Lavrinhas (24).....	LR	(1) 5h 30m	8,50
2.ª) Rodoviária.....	50,0	Floresta (7), Macuco (25), Cordeiro (43) e Lavrinhas (47).....	auto	1h 15m	ajuste
2. **Cordeiro**					
1.ª) Mista: rodoviária.....	25,0	Até Estação de Macuco, em Cordeiro...	ônibus	50m	...
e ferroviária.....	20,0	Val de Palmas (5) e Andrade (10).....	LR	50m	5,00
2.ª) Rodoviária.....	43,0	Floresta (7) e Macuco (25).....	auto	(1) 5h 30m	8,50
3. **Itaocara**					
Rodoviária.....	59,0	Floresta (7), São Tomás dos Órfãos (12), Valão do Barro (27), Ibipeba (33), Ipituna (42), Ponto de Pergunta (44) e Jaguarembé (45).....	auto	1h 30m	ajuste
4. **Santa Maria Madalena**					
Rodoviária.....	30,0	Manoel de Morais (12).....	auto	1h	ajuste
5. **São Fidelis**					
Rodoviária.....	83,0	Floresta (7), São Tomás dos Órfãos (12), Valão do Barro (27), Ibipeba (33), Ipituna (42), Ponto de Pergunta (44), Cambiasca (53) e Dois Rios (73).....	auto	2h	ajuste
6. **Trajano de Morais**					
1.ª) Rodoviária.....	31,0	Manoel de Morais (12) e Visconde de Imbé (19).....	auto	1h	ajuste
2.ª) Mista: rodoviária.....	12,0	Até Estação de Manoel de Morais, em Santa Maria Madalena.....	auto	25m	ajuste
e ferroviária.....	24,0	Visconde de Imbé (6) e Santo Inácio (13)	LR	1h 20m	6,20
D) À CAPITAL ESTADUAL:					
1.ª) Mista: rodoviária.....	25,0	Até Estação de Macuco, em Cordeiro...	ônibus	50m	...
e ferroviária.....	183,0	Cordeiro (20), Bom Jardim (42), Nova Friburgo (70), Cachoeiras de Macacu (106), Visconde de Itaboraí (149) e São Gonçalo (173).....	LR	10h 45m	55,90
2.ª) Rodoviária.....	221,0	Floresta (7), Macuco *(25), Cordeiro (43), Bom Jardim (69), Nova Friburgo (92), Cachoeiras de Macacu (136), Itaboraí (185), Manilha (192,5) e Triunfo (214)	ônibus	7h 20m	...

MUNICÍPIO DE SÃO SEBASTIÃO DO ALTO

ÁREA: 348 km²

50. São Sebastião do Alto (conclusão)

LOCALIDADES EXTREMAS (Número e espécies de vias)	Distância (km)	ITINERÁRIOS (Localidades e quilometragem)	Meio de transporte	Tempo (horas e minutos)	Preço (Cr$)
E) A CAPITAL FEDERAL:					
1.ª) Mista: rodoviária.....	25,0	Até Estação de Macuco, em Cordeiro....	ônibus	50m	...
e ferroviária.....	223,0	Cordeiro (20), Bom Jardim (42), Nova Friburgo (70), Cachoeiras de Macacu (106), Visconde de Itaboraí (149), Magé (165) e Duque de Caxias (203).....	LR	11h 30m	...
2.ª) Mista: —	—	Até a Capital Estadual.....	—	—	—
e marítima.....	6,0	Direto.....	lancha	20m	3,00
3.ª) Rodoviária.....	275,5	Floresta (7), Macuco (25), Cordeiro (43), Bom Jardim (69), Nova Friburgo (92), Cachoeiras de Macacu (136), Itaboraí (185), Manilha (192,5) e Magé (241)...	auto	7h	...

* Baldeação. — (1) Das quais 4h 20m na baldeação.

51. Sapucaia

LOCALIDADES EXTREMAS (Número e espécies de vias)	Distância (km)	ITINERÁRIOS (Localidades e quilometragem)	Meio de transporte	Tempo (horas e minutos)	Preço (Cr$)
A) AO POVOADO:					
1. Barra de São Francisco					
1.ª) Mista: ferroviária.....	28,0	Até Estação de Pôrto Novo do Cunha, em Além Paraíba-MG.....	LR ou CB	50m	6,00
e rodoviária.....	14,0	Direto.....	ônibus	25m	6,00
2.ª) Rodoviária.....	42,0	Jamapará (24).....	auto	1h	ajuste
B) ÀS OUTRAS SEDES DISTRITAIS:					
1. Anta					
1.ª) Rodoviária.....	9,0	Direto.....	ônibus	15m	3,50
2.ª) Ferroviária.....	9,4	Direto.....	LR ou CB	25m	2,00
2. Jamapará					
1.ª) Rodoviária.....	24,0	Direto.....	ônibus	45m	8,00
2.ª) Mista: ferroviária.....	28,0	até Estação de Pôrto Novo do Cunha, em Além Paraíba-MG.....	LR ou CB	50m	6,00
e rodoviária.....	4,0	Direto.....	ônibus	8m	2,00
3. Nossa Senhora da Aparecida					
Rodoviária.....	27,0	Direto.....	ônibus	55m	10,00
C) ÀS SEDES MUNICIPAIS LIMÍTROFES:					
1. Carmo					
1.ª) Mista: ferroviária (1).....	28,0	Até Estação de Pôrto Novo do Cunha-MG	LR	50m	6,00
e rodoviária.....	18,0	Direto.....	ônibus	35m	8,00
2.ª) Mista: rodoviária.....	30,0	Até Estação de Além Paraíba-MG....	ônibus	1h	10,00
ferroviária (1).....	17,0	De Estação de Além Paraíba-MG a Estação de Carmo.....	LR	1h 20m	4,00
e rodoviária.....	2,0	Direto.....	ônibus	4m	2,50
3.ª) Rodoviária.....	46,0	Jamapará (24) e Pôrto Novo do Cunha*-MG (28).....	ônibus	1h 30m	18,00
4.ª) Rodoviária.....	56,0	Jamapará (24) e Barra de São Francisco (42)	auto	1h 20m	ajuste
5.ª) Rodoviária.....	74,0	Nossa Senhora da Aparecida (27), Sumidouro (47) e Barra de São Francisco (60)	auto	2h	ajuste

51. Sapucaia (continuação)

LOCALIDADES EXTREMAS (Número e espécies de vias)	Distância (km)	ITINERÁRIOS (Localidades e quilometragem)	Meio de transporte	Tempo (horas e minutos)	Preço (Cr$)
2. Petrópolis					
1.ª) Rodoviária	85,5	Anta (9), Bemposta (27), Areal (41), Pedro do Rio (59,5), Itaipava (65,5) e Cascatinha (77,5)	ônibus	2h 10m	38,50
2.ª) Ferroviária	104,0	Anta (9,4), Três Rios (36), Areal (62), Pedro do Rio (77), Itaipava (84) e Cascatinha (98)	LR	4h 45m	29,30
3. Sumidouro					
1.ª) Mista: ferroviária (2)	28,0	Até Estação de Pôrto Novo do Cunha, em Além Paraíba-MG	LR ou CB	50m	6,00
e rodoviária	27,0	Barra de São Francisco (14)	ônibus	55m	11,50
2.ª) Mista: rodoviária	30,0	Até Estação de Além Paraíba-MG	ônibus	1h	10,00
e ferroviária (2)	40,0	Estação de Carmo (17) e Barra de São Francisco (27)	LR	2h 50m	10,40
3.ª) Rodoviária	47,0	Nossa Senhora da Aparecida (27)	auto	1h 15m	ajuste
4.ª) Rodoviária	55,0	Jamapará (24) e Barra de São Francisco (42)	auto	1h 20m	ajuste
4. Teresópolis					
1.ª) Mista: ferroviária	84,0	Até Estação de Itaipava, em Petrópolis	LR	3h 45m	...
e rodoviária	34,8	Santo Antônio (1) e Benfica (9)	ônibus	1h 10m	15,00
2.ª) Rodoviária	100,3	Anta (9), Bemposta (27), Areal (41), Pedro do Rio (59,5), Itaipava (65,5) e Santo Antônio* (66,5)	ônibus	3h 20m	...
3.ª) Mista: rodoviária	30,0	Até Estação de Além Paraíba-MG	ônibus	1h	...
e ferroviária (3)	104,0	Até Estação de Nova Friburgo	LR	6h 45m	...
e rodoviária	84,0	Campo do Coelho (18), Vieira (42), Nhunguaçu (64) e Albuquerque (73)	ônibus	2h	30,
4.ª) Rodoviária	119,0	Nossa Senhora da Aparecida (27), Sumidouro (47) e Sobradinho (91)	auto	3h	ajuste
5.ª) Rodoviária	190,0	Jamapará (24), Barra de São Francisco (42), Sumidouro (55), Murineli (73), Riograndina (93), Nova Friburgo (106), Campo do Coelho (124), Vieira (148), Nhunguaçu (170) e Albuquerque (179)	auto	4h 50m	ajuste
5. Três Rios					
1.ª) Ferroviária	36,0	Anta (9,4)	LR ou CB	1h 15m	8,00
2.ª) Rodoviária	67,5	Anta (9), Bemposta (27), Areal (41), Alberto Tôrres (52) e Moura Brasil (61,5)	ônibus	1h 45m	...
3.ª) Rodoviária	43,0	Anta (9), Bemposta (27) e Moura Brasil (37)	auto	1h 15m	ajuste
6. Além Paraíba (MG)					
1.ª) Rodoviária	30,0	Jamapará (24), e Pôrto Novo do Cunha-MG (28)	ônibus	1h	10,00
2.ª) Ferroviária	31,0	Pôrto Novo do Cunha-MG (28)	LR	1h 15m	6,00
7. Mar de Espanha (MG)					
1.ª) Rodoviária	24,0	Direto	auto	45m	ajuste
2.ª) Mista: ferroviária (4)	86,0	Até Estação de Pequeri-MG com baldeação em Três Rios (36)	LR	5h 30m	...
e rodoviária	15,0	Direto	auto	30m	ajuste
D) À CAPITAL ESTADUAL					
1.ª) Mista: rodoviária	30,0	Até Estação de Além Paraíba-MG	ônibus	1h	10,00
e ferroviária (3)	223,0	Estação de Carmo (17), Sumidouro (40), Nova Friburgo (104), Cachoeiras de Macacu (140), Visconde de Itaboraí (185) e São Gonçalo (213)	LR	13h 55m	70,00
2.ª) Mista: —	—	Até a Capital federal	—	—	—
e marítima	6,0	Direto	lancha	20m	3,00

MUNÍCIPIO DE SAPUCAIA
ÁREA: 471 km²
LEGENDAS
CIDADE
VILA
Povoado
NAVEGAÇÃO MARÍTIMA
RODOVIA FEDERAL
RODOVIA ESTADUAL
ESTRADA DE RODAGEM MUNICIPAL
ESTRADA CARROÇAVEL MUNICIPAL
ESTRADA DE FERRO
ESTADO DE MINAS GERAIS
ALÉM PARAÍBA (MG)
18
CARMO
UAMAPARA
14
CARMO
CARMO
14
CARMO
15
15
Barra de S. Francisco
13
SUMIDOURO
30
9
18
NOSSA SENHORA DA APARECIDA
20
SUMIDOURO
9,4
9
TRÊS RIOS
26,6
ANTA
32
Areal
6
Monte Livre
14
18
10
Souza
SUMIDOURO
TRÊS RIOS
São José do Rio Preto
PETRÓPOLIS
TERESÓPOLIS

51. Sapucaia (conclusão)

LOCALIDADES EXTREMAS (Número e espécies de vias)	Distância (km)	ITINERÁRIOS (Localidades e quilomstragem)	Meio de transporte	Tempo (horas e minutos)	Preço (Cr$)
3.ª) Rodoviária.....	227,0	Nossa Senhora da Aparecida (27), Sumidouro (47), Murineli (65), Nova Friburgo (98), Cachoeiras de Macacu (142), Itaboraí (191), Manilha (198,5) e Tribobó (214).....	auto	5h 45m	ajuste
4.ª) Rodoviária.....	235,0	Jamapará (24), Barra de São Francisco (42), Sumidouro (55), Murineli (73), Nova Friburgo (106), Cachoeiras de Macacu (150), Itaboraí (199), Manilha (206,5) e Tribobó (222).....	auto	6h 10m	ajuste
E) À CAPITAL FEDERAL:					
1.ª) Rodoviária.....	153,0	Anta (9), Bemposta (27), Areal (41), Pedro do Rio (59,5), Itaipava (65,5), Cascatinha (77,5), Petrópolis (85,5) e Parada de Lucas-DF (137,5).....	ônibus	4h	54,00
2.ª) Ferroviária.....	162,0	Anta (9,4), Três Rios (36), Petrópolis (104) e Duque de Caxias (142).....	LR	6h 25m	...
3.ª) Mista: rodoviária.....	30,0	Até Estação de Além Paraíba-MG.....	ônibus	1h	10,00
e ferroviária (3).....	269,0	Estação de Carmo (17), Sumidouro (40), Nova Friburgo (104), Cachoeiras de Macacu (140), Visconde de Itaboraí (185), Magé (211) e Duque de Caxias (249)..	LR	14h 40m	85,00
4.ª) Rodoviária.....	281,5	Nossa Senhora da Aparecida (27), Sumidouro (47), Nova Friburgo (98), Cachoeiras de Macacu (142), Itaboraí (191), Manilha (198,5) e Magé (220).....	auto	9h 20m	ajuste

* Baldeação. — (1) Há ligação ferroviária Sapucaia-Pôrto Novo do Cunha-MG — Estação de Carmo, porém com pernoite na estação mineira. — (2) Há ligação ferroviária Sapucaia-Pôrto Novo do Cunha-MG — Sumidouro, porém com pernoite na estação mineira. — (3) Evitando pernoite. — (4) Evitando pernoite em Pequeri-MG, mas há ligação ferroviária entre Sapucaia e Mar de Espanha-MG.

52. Saquarema

LOCALIDADES EXTREMAS (Número e espécies de vias)	Distância (km)	ITINERÁRIOS (Localidades e quilometragem)	Meio de transporte	Tempo (horas e minutos)	Preço (Cr$)
A) A ALGUNS POVOADOS:					
1. Bicuíba					
Rodoviária.....	16,0	Pôrto da Roça (3) e Bacaxá *(6).....	ônibus	30m	8,00
2. Palmital					
Rodoviária.....	18,5	Pôrto da Roça (3) e Bacaxá (6).....	ônibus	35m	7,00
3. Pôrto da Roça					
Rodoviária.....	3,0	Direto.....	ônibus	5m	2,50
4. Rio Mole					
1.ª) Rodoviária.....	29,0	Pôrto da Roça (3), Bacaxá (6) e Sampaio Correia (22,5).....	auto	1h	100,00
2.ª) Rodoviária.....	26,5	Saco (3), Madressilva (6), Morro dos Pregos (12) e Sampaio Correia (20).....	auto	1h	100,00
5. Sacada					
1.ª) Rodoviária.....	27,5	Pôrto da Roça (3), Bacaxá (6) e Sampaio Correia (22,5).....	auto	55m	100,00
2.ª) Rodoviária.....	25,0	Saco (3), Madressilva (6), Morro dos Pregos (12) e Sampaio Correia (20).....	auto	55m	100,00

52. Saquarema (continuação)

LOCALIDADES EXTREMAS (Número e espécies da vias)	Distância (km)	ITINERÁRIOS (Localidades e quilometragem)	Meio de transporte	Tempo (horas e minutos)	Preço (Cr$)
B) ÀS OUTRAS SEDES DISTRITAIS:					
1. Bacaxá					
Rodoviária	6,0	Pôrto da Roça (3)	ônibus	12m	2,50
2. Sampaio Correia					
1.ª) Rodoviária	22,5	Pôrto da Roça (3) e Bacaxá (6)	ônibus	45m	8,50
2.ª) Rodoviária	20,0	Saco (3) e Madressilva (6)	auto	40m	80,00
3.ª) Mista: rodoviária	6,0	Até Estação de Bacaxá	ônibus	12m	2,50
e ferroviária	17,5	Nazaré (6,9) s Morro dos Pregos (9,7)	CB	40m	4,00
C) ÀS SEDES MUNICIPAIS LIMÍTROFES:					
1. Araruama					
1.ª) Rodoviária	22,0	Pôrto da Roça (3), Bacaxá (6) e Bicuíba* (16)	ônibus	40m	8,00
2.ª) Mista: rodoviária	6,0	Até Estação de Bacaxá	ônibus	12m	2,50
e ferroviária	16,0	Bonsucesso (7,4) e Ponte dos Leites (11,6)	CB	40m	2,00
2. Itaboraí					
1.ª) Rodoviária	70,5	Pôrto da Roça (3), Bacaxá (6), Palmital (18,5), Boa Esperança (27,5), Rio Bonito (43,5), Tanguá (53,5) e Venda das Pedras (68)	ônibus	2h 20m	27,00
2.ª) Mista: rodoviária	6,0	Até Estação de Bacaxá	ônibus	12m	2,50
ferroviária	89,6	De Bacaxá a Raul Veiga, próximo a Alcântara, em São Gonçalo	CB	3h 40m	19,00
e rodoviária	18,0	Alcântara (0,5) e Manilha (10,5)	ônibus	35m	13,50
3.ª) Mista: rodoviária	43,5	Até Estação de Rio Bonito	ônibus	1h 25m	16,50
ferroviária	23,0	De Estação de Rio Bonito a Estação de Venda das Pedras	LR	40m	7,40
e rodoviária	2,5	Direto	ônibus	5m	1,00
4.ª) Rodoviária	73,0	Pôrto da Roça (3), Bacaxá (6), Sampaio Correia (22,5), Itapeteiú (42), entroncamento com a estrada de Maricá (46,5) e Venda das Pedras (70,5)	auto	1h 50m	350,00
3. Maricá					
1.ª) Mista: rodoviária	6,0	Até Estação de Bacaxá	ônibus	12m	2,50
e ferroviária	51,4	Sampaio Correia (17,5) e Itapeteiú (40,7)	CB	2h 20m	11,00
2.ª) Rodoviária	49,5	Pôrto da Roça (3), Bacaxá (6), Sampaio Correia (22,5), Itapeteiú (42)	auto	1h 15m	200,00
4. Rio Bonito					
1.ª) Rodoviária	43,5	Pôrto da Roça (3), Bacaxá (6), Palmital (18,5) e Boa Esperança (27,5)	ônibus	1h 25m	16,50
2.ª) Rodoviária	95,0	Pôrto da Roça (3), Bacaxa (6), Sampaio Correia (22,5) Itapeteiú (42), entroncamento para Maricá (46,5) Venda das Pedras (70,5) e Tanguá (85)	auto	2h 20m	300,00
D) À CAPITAL ESTADUAL:					
1.ª) Rodoviária	91,5	Pôrto da Roça (3), Bacaxá (6), Sampaio Correia (22,5), Itapeteiú (42), Inoã (61,5), Rio do Ouro (70,5) e Tribobó (78,5)	ônibus	3h	29,00
2.ª) Rodoviária	106,5	Pôrto da Roça (3), Bacaxá (6), Palmital (18,5), Boa Esperança (27,5), Rio Bonito (43,5), Tanguá (53,5), Itaboraí (70,5), Manilha (78), Alcântara (88) e Tribobó (93,5)	ônibus	3h 30m	34,50

MUNICÍPIO DE SAQUAREMA

ÁREA: 383km²

LEGENDAS

- CIDADE
- VILA
- Povoado
- NAVEGAÇÃO MARÍTIMA
- RODOVIA FEDERAL
- RODOVIA ESTADUAL
- ESTRADA DE RODAGEM MUNICIPAL
- ESTRADA CARROÇAVEL MUNICIPAL
- ESTRADA DE FERRO

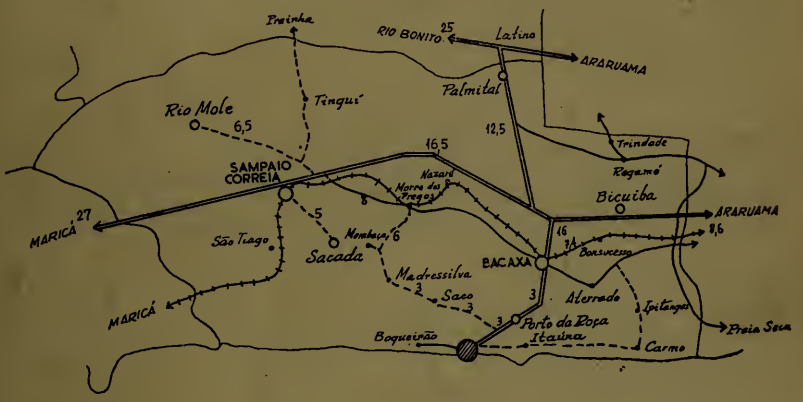

52. Saquarema (conclusão)

LOCALIDADES EXTREMAS (Número e espécies de viaa)	Distância (km)	ITINERÁRIOS (Localidades e quilometragem)	Meio de transporte	Tempo (horas e minutos)	Preço (Cr$)
3.ª) Mista: rodoviária	6,0	Até Estação de Bacaxá	ôoibus	12m	2,50
ferroviária	100,8	De Estação de Bacaxá a Estação de Neves, em São Gonçalo	CB	4h 20m	12,40
e rodoviária	7,0	Direto	ôoibus	15m	1,70
ou carris-urbana	7,0	Direto	bonde	25m	0,80
4.ª) Mista: rodoviária	43,5	Até Estação de Rio Bonito	ôoibus	1h 25m	16,50
e ferroviária	65,0	Estação de Itaboraí (23), Visconde de Itaboraí (31) e São Gooçalo (55)	LR	2h 10m	20,30
E) À CAPITAL FEDERAL:					
1.ª) Mista: —	—	Até a Capital Estadual	—	—	—
e marítima	6,0	Direto	laocha	20m	3,00
2.ª) Mista: rodoviária	43;5	Até Estação de Rio Bonito	ônibus	1h 25m	16,50
e ferroviária	105,0	Tanguá (10), Estação de Itaboraí (23), Visconde de Itaboraí (31), Magé (47) e Duque de Caxias (85)	LR	2h 55m	33,50
3.ª) Rodoviária	177,0	Bacaxá (6), Sampaio Correia (22,5), Itapeteiú (42), Inoã (61,5), Tribobó (78,5), Manilha (94) e Magé (115,5)	auto	4h 30m	850,00
4.ª) Rodoviária	163,5	Bacaxá (6), Sampaio Correia (22,5), Itapeteiú (42), Itaboraí (73), Manilha (80,5) e Magé (102)	auto	4h	800,00
5.ª) Rodoviária	161,0	Bacaxá (6), Palmital (18,5), Rio Bonito (43,5), Itaboraí (70,5), Maoilha (78) e Magé (99,5)	auto	4h	750,00

* Baldeação.

53. Silva Jardim

LOCALIDADES EXTREMAS (Número e espécies de vias)	Distância (km)	ITINERÁRIOS (Localidades e quilometragem)	Meio de transporte	Tempo (horae e minutos)	Preço (Cr$)
A) AOS POVOADOS:					
1. Ceoário Alvim					
1.ª) Ferroviária	9,0	Direto	LR	15m	5,00
2.ª) Rodoviária	13,0	Direto	ôoibus	25m	8,00
2. Imbaú					
Rodoviária	20,0	Direto	ôoibus	40m	4,00
3. Juturnaíba					
Ferroviária	10,0	Direto	LR	15m	5,00
4. Poço d'Anta					
Ferroviária	20,0	Juturnaíba (10)	LR	30m	6,80
B) ÀS OUTRAS SEDES DISTRITAIS:					
1. Correntezas					
Vicinal	24,0	Direto	cavalo	4h	30,00
2. Gaviões					
Vicinal	24,0	Direto	cavalo	4h	30,00

53. Silva Jardim (conclusão)

LOCALIDADES EXTREMAS (Número e espécies de vias)	Distância (km)	ITINERÁRIOS (Localidades e quilometragem)	Meio de transporte	Tempo (horas e minutos)	Preço (Cr$)
3. Quartéis					
1.ª) Rodoviária	50,0	Direto	auto	1h 45m	180,00
2.ª) Mista: ferroviária	20,0	Até Estação de Poço d'Anta	LR	30m	6,80
e vicinal	21,0	Direto	cavalo	3h 40m	30,00
C) ÀS SEDES MUNICIPAIS LIMÍTROFES:					
1. Araruama					
1.ª) Rodoviária	73,0	Rio Bonito* (30), Boa Esperança (46) e Itatiquara (66)	ônibus	2h 25m	25,50
2.ª) Mista: ferroviária	27,0	Até Estação de Rio Bonito	LR	45m	8,50
e rodoviária	43,0	Boa Esperança (16) e Itatiquara (36)	ônibus	1h 25m	17,50
3.ª) Rodoviária	34,0	Sampaio (12), Morro Grande (22) e Itatiquara (27)	auto	1h	150,00
2. Cachoeiras de Macacu					
1.ª) Ferroviária	99,0	Cesário Alvim (9), Rio Bonito (27), Estação de Itaboraí (50), Visconde de Itaboraí* (58), Sambaetiba (71) e Japuíba (87)	LR	5h 10m	30,50
2.ª) Rodoviária	100,0	Rio Bonito* (30), Tanguá (40), Iguá* (54), Papucaia (77) e Japuíba (84,5)	ônibus	3h 20m	36,00
3. Casimiro de Abreu					
1.ª) Ferroviária	37,0	Juturnaíba (10) e Poço d'Anta (20)	LR	55m	11,70
2.ª) Rodoviária	45,0	Direto	auto	1h	200,00
4. Nova Friburgo					
1.ª) Ferroviária	135,0	Cesário Alvim (9), Rio Bonito (27), Estação de Itaboraí (50), Visconde de Itaboraí* (58), Sambaetiba (71), Japuíba (87) e Cachoeiras de Macacu (99)	LR	7h 5m	48,60
2.ª) Rodoviária	144,0	Rio Bonito* (30), Tanguá (40), Iguá* (54), Papucaia (77), Japuíba (84,5) e Cachoeiras de Macacu (100)	ônibus	4h 40m	55,50
5. Rio Bonito					
1.ª) Rodoviária	30,0	Direto	ônibus	50m	8,00
2.ª) Ferroviária	27,0	Cesário Alvim (9)	LR	50m	8,60
D) À CAPITAL ESTADUAL:					
1.ª) Rodoviária	93,0	Rio Bonito* (30), Itaboraí (57), Manilha (64,5), Alcântara (74,5) e Tribobó (80)	ônibus	3h	28,50
2.ª) Ferroviária	92,0	Cesário Alvim (9), Rio Bonito (27), Estação de Itaboraí (50), Visconde de Itaboraí (58) e São Gonçalo (82)	LR	3h	28,50
E) À CAPITAL FEDERAL:					
1.ª) Ferroviária	132,0	Cesário Alvim (9), Rio Bonito (27), Estação de Itaboraí (50), Visconde de Itaboraí (58), Magé (74) e Duque de Caxias (112)	LR	3h 45m	41,70
2.ª) Mista: —	—	Até à Capital estadual	—	—	—
e marítima	6,0	Direto	lancha	20m	3,00
3.ª) Rodoviária	147,5	Rio Bonito* (30), Itaboraí* (57), Manilha (64,5) e Magé (86)	ônibus	5h	54,50

* Baldeação.

MUNICÍPIO DE SILVA JARDIM

ÁREA: 912 km²

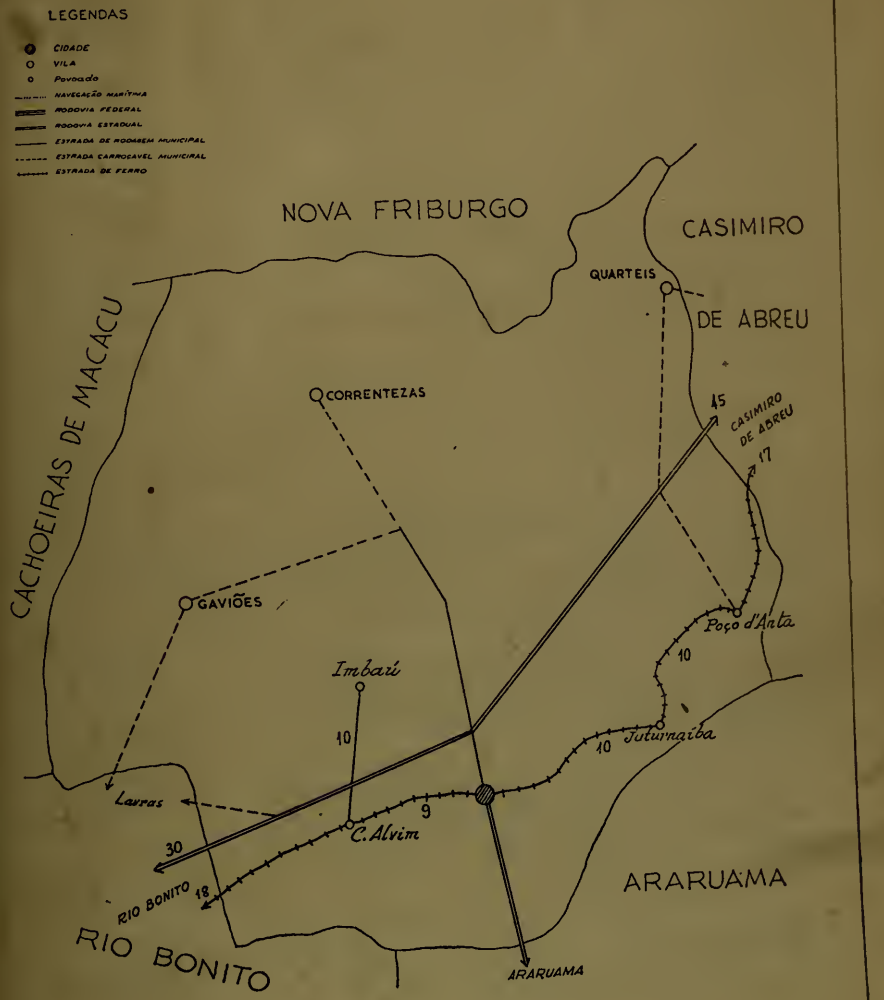

54. Sumidouro

LOCALIDADES EXTREMAS (Número e espécies de vias)	Distância (km)	ITINERÁRIOS (Localidades e quilometragem)	Meio de transporte	Tempo (horas e minutos)	Preço (Cr$)
A) AOS POVOADOS:					
1. Barão de Aquino					
1.ª) Rodoviária	12,0	Campulosa (8)	ônibus	25m	6,00
2.ª) Ferroviária	10,0	Direto	LR	40m	2,80
2. Bela Joana					
1.ª) Rodoviária	6,0	Direto	ônibus	10m	2,50
2.ª) Ferroviária	6,0	Direto	LR	25m	2,50
3. Campinae					
Rodoviária	30,0	Lagoa (10) e Arrozal (20)	auto	1h	400,00
4. Dona Mariana					
1.ª) Ferroviária	34,0	Barão de Aquino (10) e Murineli (23)	LR	2h 20m	9,10
2.ª) Rodoviária	26,5	Campulosa (8), Barão de Aquino (12) e Murineli (18)	auto	50m	300,00
5. Murineli					
1.ª) Rodoviária	18,0	Campulosa (8) e Barão de Aquino (12)	ônibus	35m	8,50
2.ª) Ferroviária	23,0	Barão de Aquino (10)	LR	1h 35m	6,00
B) ÀS OUTRAS SEDES DISTRITAIS:					
—	—	—	—	—	—
C) ÀS SEDES MUNICIPAIS LIMÍTROFES:					
1. Carmo					
1.ª) Rodoviária	27,0	Bela Joana (6), Barra de São Francisco (13) e Estação de Carmo (25)	ônibus	55m	10,50
2.ª) Mista: ferroviária	23,0	Até Estação de Carmo	LR	1h 20m	6,50
e rodoviária	2,0	Direto	ônibus	4m	2,50
3.ª) Rodoviária	22,0	Bela Joana (6)	auto	45m	200,00
4.ª) Rodoviária	63,0	Campulosa (8), Barão de Aquino (12), Murineli (18) e Duas Barras (32)	auto	1h 30m	400,00
2. Duas Barras					
1.ª) Rodoviária	58,0	Bela Joana (6), Barra de São Francisco (13), Estação de Carmo (25) e Carmo *(27)	ônibus	1h 40m	22,50
2.ª) Rodoviária	32,0	Campulosa (8), Barão de Aquino (12) e Murineli (18)	auto	50m	200,00
3.ª) Mista: ferroviária	23,0	Até estação de Murineli	LR	1h 35m	6,00
e rodoviária	14,0	Direto	auto	20m	200,00
3. Nova Friburgo					
1.ª) Rodoviária	51,0	Campulosa (8), Barão de Aquino (12), Murineli (18), Riograndina (38) e Conselheiro Paulino (46)	ônibus	1h 40m	19,50
2.ª) Ferroviária	64,0	Barão de Aquino (10), Murineli (23), Dona Mariana (34) e Conselheiro Paulino (58)	LR	4h	17,10
4. Sapucaia					
1.ª) Mista: rodoviária	27,0	Até Estação de Pôrto Novo do Cunha-MG em Além Paraíba	ônibus	55m	11,50
e ferroviária	28,0	Direto	LR ou CB	50m	6,00
2.ª) Mista: ferroviária	40,0	Até Estação de Além Paraíba-MG	LR	2h 35m	10,40
e rodoviária	30,0	Jamapará (6)	ônibus	1h	10,00
3.ª) Rodoviária	47,0	Nossa Senhora da Aparecida (20)	auto	1h 15m	160,00
4.ª) Rodoviária	55,0	Bela Joana (6), Barra de São Francisco (13) e Jamapará (31)	auto	1h 20m	450,00

54. Sumidouro (conclusão)

LOCALIDADES EXTREMAS (Número e espécies de vias)	Distância (km)	ITINERÁRIOS (Localidades e quilometragem)	Meio de transporte	Tempo (horas e minutos)	Preço (Cr$)
5. Teresópolis					
1.ª) Rodoviária	135,0	Campulosa (8), Barão de Aquino (12), Murineli (18), Riograndina (38), Conselheiro Paulino (46), Nova Friburgo *(51), Campo do Coelho (69), Vieira (93), Nhunguaçu (115) e Albuquerque (124)	ônibus	4h 30m	19,50
2.ª) Rodoviária	72,0	Serra do Capim (35), Sobradinho (44) e Três Córregos (63)	auto	1h 45m	800,00
3.ª) Rodoviária	147,3	Nossa Senhora da Aparecida (20), Sapucaia (47), Anta (56), Bemposta (74), Areal (88), Pedro do Rio (106,5), Itaipava (112,5), Santo Antônio (113,5) e Benfica (121,5)	auto	3h 30m	1 200,00
4.ª) Ferroviária	197,0	Barão de Aquino (10), Murineli (23), Dona Mariana (34), Conselheiro Paulino (58), Nova Friburgo (64), Cachoeiras de Macacu (100), Visconde de Itaboraí (149), Magé *(165), Guapimirim (185) e Soberbo (191)	LR e CB	(1) 11h 15m	...
D) À CAPITAL ESTADUAL:					
1.ª) Ferroviária	183,0	Barão de Aquino (10), Murineli (23), Dona Mariana (34), Nova Friburgo (64), Cachoeiras de Macacu (100), Visconde de Itaboraí (149) e São Gonçalo (173)	LR	11h 10m	54,90
2.ª) Rodoviária	180,0	Campulosa (8), Barão de Aquino (12), Murineli (18), Riograndina (38), Conselheiro Paulino (46), Nova Friburgo *(51), Cachoeiras de Macacu (95), Itaboraí (144), Manilha (151,5), Alcântara (161,5) e Tribobó (167)	ônibus	5h 40m	69,50
E) À CAPITAL FEDERAL:					
1.ª) Ferroviária	223,0	Barão de Aquino (10), Murineli (23), Dona Mariana (34), Nova Friburgo (64), Cachoeiras de Macacu (100), Visconde de Itaboraí (149), Magé (165) e Duque de Caxias (203)	LR	11h 55m	66,10
2.ª) Mista: rodoviária	27,0	Até Estação de Pôrto Novo do Cunha–MG, em Além Paraíba	ônibus	55m	11,50
e ferroviária	190,0	Sapucaia (28), Três Rios (64), Areal (90), Petrópolis (132) e Duque de Caxias (170)	LR	7h 30m	65,00
3.ª) Rodoviária	234,5	Campulosa (8), Barão de Aquino (12), Murineli (18), Nova Friburgo *(51), Cachoeiras de Macacu (95), Itaboraí (144), Manilha (151,5) e Magé (173)	ônibus	8h	89,50
4.ª) Rodoviária	200,0	Nossa Senhora da Aparecida (20), Sapucaia (47), Anta (56), Bemposta (74), Areal (88), Pedro do Rio (106,5), Itaboraí (112,5), Cascatinha (124,5), Petrópolis (132,5) e Parada de Lucas–DF (184,5)	auto	4h 30m	1 300,00
5.ª) Rodoviária	192,0	Serra do Capim (29), Sobradinho (39), Três Córregos (63), Teresópolis (72), Santo Antônio (105,8), Cascatinha (116,5), Petrópolis (124,5) e Parada de Lucas-DF (184,5)	auto	4h 45m	1 500,00

* Baldeação. — (1) Das quais 2h na baldeação.

MUNICÍPIO DE SUMIDOURO

ÁREA: 370 km²

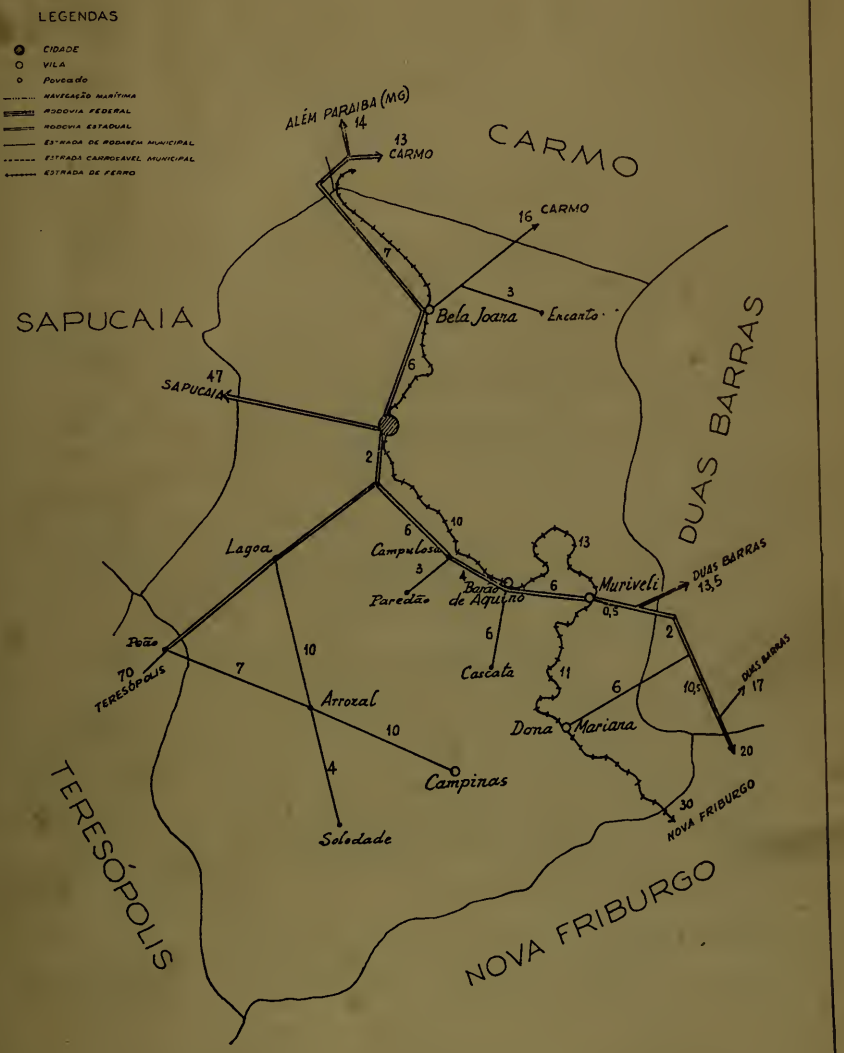

55. Teresópolis

LOCALIDADES EXTREMAS (Número e espécies de vias)	Distância (km)	ITINERÁRIOS (Localidades e quilometragem)	Meio de transporte	Tempo (horas e minutos)	Preço (Cr$)
A) A ALGUNS POVOADOS:					
1. Albuquerque					
Rodoviária	11,0	Direto	ônibus	20m	4,00
2. Bonsucesso					
Rodoviária	33,0	Albuquerque (11); Nhunguaçu (20) e Queiroz (26)	ônibus	1h 10m	14,50
3. Canôas					
Rodoviária	17,0	Albuquerque (11)	auto	25m	80,00
4. Córrego Sujo					
Rodoviária	39,0	Albuquerque (11), Nhunguaçu (20), Tapera (27) e Sebastiana (32)	auto	1h	150,00
5. Ponte Nova					
Rodoviária	25,0	Três Córregos (9), Pessegueiros (15), entrada de Paquequer Pequeno (17), Laje (18) e Providência (20)	ônibus	1h	9,00
6. Posse					
Rodoviária	14,0	Imbuí (5)	ônibus	25m	3,00
7. Providência					
Rodoviária	20,0	Três Córregos (9), Pessegueiros (15) entrada de Paquequer Pequeno (17) e Laje (18)	ônibus	45m	9,00
8. Quebra-Côco					
Rodoviária	31,0	Três Córregos (9), Pessegeiros (15) entrada de Paquequer Pequeno (17), Laje (18), Providência (20), Ponte Nova (25), Sobradinho (28)	ônibus	1h 10m	12,00
9. Quebra-Frascos					
Rodoviária	4,0	Direto	auto	8m	50,00
10. Serra do Capim					
Rodoviária	37,0	Três Córregos (9), Pessegueiros (15) entrada de Paquequer Pequeno (17), Laje (18), Providência (20), Ponte Nova (25), Sobradinho (28) e Quebra-Côco (31)	ônibus	1h 25m	15,00
11. Sobradinho					
Rodoviária	28,0	Três Córregos (9), Pessegueiros (15), entrada de Paquequer Pequeno (17) Laje (18), Providência (20), e Ponte Nova Nova (25)	ônibus	1h 5m	12,00
12. Três Córregos					
Rodoviária	9,0	Direto	ônibus	15m	4,00
13. Vargem Grande					
Rodoviária	21,0	Albuquerque (11)	auto	30m	150,00
14. Vieira					
Rodoviária	42,0	Albuquerque (11), Nhunguaçu (20), Queiroz (26) e Bonsucesso (33)	ônibus	1h 30m	18,50
B) ÀS OUTRAS SEDES DISTRITAIS:					
1. Nhunguaçu					
Rodoviária	20,0	Albuquerque (11)	ônibus	40m	8,00
2. Paquequer Pequeno					
Rodoviária	27,0	Três Córregos (9) e Pessegueiros (15)	auto	40m	150,00

55. Teresópolis (continuação)

LOCALIDADES EXTREMAS (Número e espécies de vias)	Distância (km)	ITINERÁRIOS (Localidades e quilometragem)	Meio de transporte	Tempo (horas e minutos)	Preço (Cr$)
C) ÀS SEDES MUNICIPAIS LIMÍTROFES:					
1. Cachoeiras de Macacu					
1.ª) Rodoviária	128,0	Nhunguaçu 20), Campo do Coelho (66), Nova Friburgo (84), Muri (92), Teodoro de Oliveira (100) e Boca do Mato (120)	ônibus	4h 20m	50,50
2.ª) Mista: rodoviária e ferroviária	84,0 36,0	Até Estação de Nova Friburgo	ônibus	2h 50m	31,00
		Muri (8), Teodoro de Oliveira (16), Pôsto do Pena (23) e Boca do Mato (28)	LR	2h 10m	19,30
3.ª) Ferroviária	89,0	Guapimirim (12), Magé (32), Visconde de Itaboraí (48), Sambaetiba (61), Papucaia (70) e Japuíba (77)	CB e LR	(1) 4h 25m	...
2. Magé					
1.ª) Ferroviária	32,0	Alto Teresópolis (4), Soberbo (6), Miudinho (10), Guapimirim (12), Fazenda Modêlo (17), Citrolândia (25) e Água Preta (27)	CB	1h 35m	14,00
2.ª) Rodoviária	111,8	Benfica (25,8), Santo Antônio (33,8), Bonsucesso (36,8), Nogueira (38,8), Corrêas (41,8), Cascatinha(44,8), Petrópolis(52,8), Quitandinha (58,8), Santa Rosa (69,8), entroncamento para Fábrica Nacional de Motores (77,8), Santa Cruz* (81,8) entrada de Imbariê (92,3) e entrada de Suruí (103,3)	ônibus	3h 40m	51,00
3.ª) Rodoviária	103,1	Benfica (25,8), Santo Antônio (33,8), Bonsucesso (36,8), Nogueira (38,8), Corrêas (41,8), Cascatinha (44,8), Petrópolis(52,8), Alto da Serra (55,3), Inhomirim (67,8) entroncamento para Santa Cruz (77,8), Imbariê (82,8) e entrada de Suruí (94,6)	auto	2h 40m	ajuste
4.ª) Rodoviária	206,0	Nhunguaçu (20), Campo do Coelho (66), Nova Friburgo* (84), Muri (92), Teodoro de Oliveira (100), Boca do Mato (120), Cachoeiras de Macacu (128), Japuíba (143,5), Itaboraí (177), Manilba (184,5) e Itambi (190,5)	ônibus	6h 50m	101,00
3. Nova Friburgo					
1.ª) Rodoviária	84,0	Albuquerque (11), Nhunguaçu (20), Vieira (42) e Campo do Coelho (66)	ônibus	2h 50m	31,00
2.ª) Ferroviária	125,0	Guapimirim (12), Magé* (32), Visconde de Itaboraí (48), Sambaetiba (61), Papucaia (70), Japuíba (77), Cachoeiras de Macacu (89), Boca do Mato (97), Teodoro de Oliveira (109) e Muri (117)	CB e LR	(1) 6h 20m	...
4 Petrópolis					
1.ª) Rodoviária	52,8	Benfica (25,8), Santo Antônio (33,8), Bonsucesso (36,8), Nogueira (38,8), Corrêas (41,8) e Cascatinha (44,8)	ônibus	1h 45m	15,00
2.ª) Ferroviária	78,0	Soberbo (6), Guapimirim (12), Magé (32), Suruí (41), Saracuruna* (55), Imbariê (60), Piabetá (65) e Inhomirim (70)	CB e LR	3h 55m	...
5. Sapucaia					
1.ª) Mista: rodoviária e ferroviária	34,8 84,0	Até Estação de Itaipava em Petrópolis	ônibus	1h 10m	15,00
		Pedro do Rio (7), Areal (22), Três Rios*(48) Anta (74,5)	LR	(2) 3h 30m	...
2.ª) Rodoviária	100,3	Benfica (25,8), Santo Antônio* (33,8), Itaipava (34,8), Pedro do Rio (40,8), Areal (59,3), Bemposta (73,3) e Anta (91,3)	ônibus	3h 20m	...

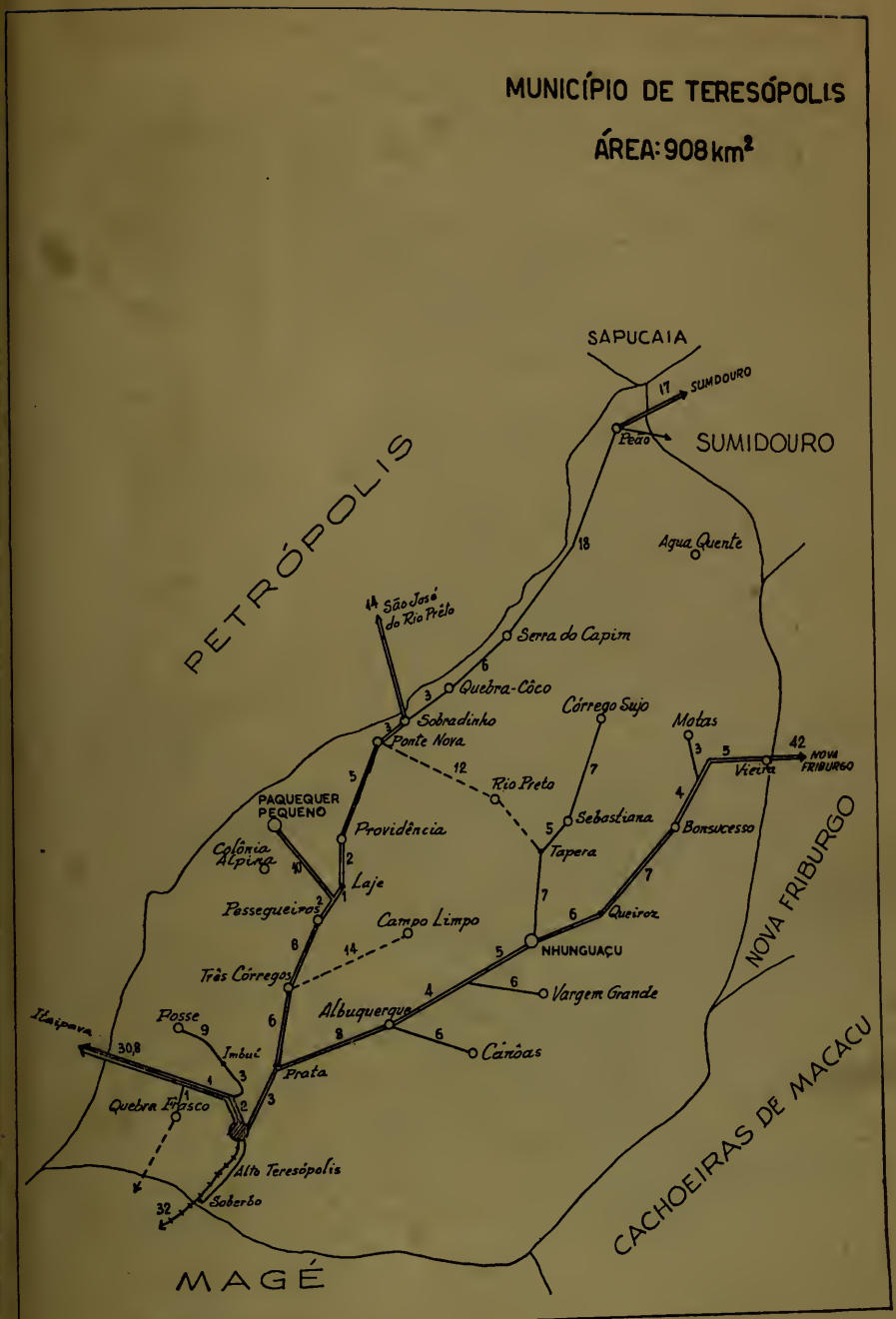
MUNICÍPIO DE TERESÓPOLIS
ÁREA: 908 km²
SAPUCAIA
SUMIDOURO
Pedro
Agua Quente
PETRÓPOLIS
São José do Rio Prêto
Serra do Capim
Quebra-Côco
Sobradinho
Ponte Nova
Córrego Sujo
Motas
Vieira
NOVA FRIBURGO
Rio Preto
PAQUEQUER PEQUENO
Providência
Sebastiana
Bonsucesso
Colônia Alpina
Laje
Tapera
Posseguieiros
Campo Limpo
Queiroz
NHUNGUAÇU
Três Córregos
Vargem Grande
Albuquerque
Posse
Imbuí
Prata
Canôas
Quebra Frasco
Alto Teresópolis
Soberbo
MAGÉ
CACHOEIRAS DE MACACU

55. Teresópolis (conclusão)

LOCALIDADES EXTREMAS (Número e espécies de vias)	Distância (km)	ITINERÁRIOS (Localidades e quilometragem)	Meio de transporte	Tempo (horas e minutos)	Preço (Cr$)
3.ª) Mista (3): rodoviária.....	84,0	Até Estação de Nova Friburgo.....	ônibus	2h	31,00
ferroviária.....	117,0	Até Estação de Pôrto Novo do Cunha-MG	LR	0h 30m	
e rodoviária.....	28,0	Jamapará (4).....	ônibus	55m	
4.ª) Rodoviária.....	119,0	Três Córregos (9), Sobradinho (28), Serra do Capim (37), Sumidouro (72) e Nossa Senhora da Aparecida (92).....	auto	3h	ajuste
5.ª) Rodoviária.....	190,0	Albuquerque (11), Nhunguaçu (20), Vieira (42), Campo do Coelho (66), Nova Friburgo (84), Riograndina (97), Murineli (117), Sumidouro (135), Barra de São Francisco (148), Pôrto Novo do Cunha-MG (162) e Jamapará (166).....	auto	4h 50m	ajuste
6. Sumidouro					
1.ª) Rodoviária.....	135,0	Albuquerque (11), Nbunguaçu (20), Vieira (42), Campo do Coelho (66), Nova Friburgo* (84), Riograndina (99), Murineli (117) e Barão de Aquino (123).....	ônibus	4h 30m	19,50
2.ª) Rodoviária.....	72,0	Três Córregos (9), Sobradinho (28) e Serra do Capim (37).....	auto	1h 45m	ajuste
3.ª) Rodoviária.....	147,3	Benfica (25,8), Santo Antônio (33,8), Itaipava (34,8), Pedro do Rio (40,8), Areal (59,3), Bemposta (73,3), Anta (91,3), Sapucaia (100,3) e Nossa Senbora da Aparecida (127,3).....	auto	3h 30m	ajuste
4.ª) Ferroviária.....	197,0	Soberbo (6), Guapimirim (12), Magé* (32), Visconde de Itaboraí (48), Sambaetiba (61), Papucaia (70), Cachoeiras de Macacu (97), Boca do Mato (105), Teodoro de Oliveira (117), Muri (125), Nova Friburgo* (133), Conselbeiro Paulino (139), Dona Mariana (163) e Murineli (171)..	CB e LR	(4) 32h 30m	...
D) À CAPITAL ESTADUAL					
1.ª) Mista: —	—	Até à Capital federal.....	—	—	—
e marítima.....	6,0	Direto.....	lancha	20m	3,00
2.ª) Rodoviária.....	213,0	Albuquerque (11), Nhunguaçu (20), Vieira (42), Campo do Coelbo (66), Nova Friburgo* (84), Muri (92), Cachoeiras de Macacu (128), Japuíba (143,5), Itaboraí (177), Manilha (184,5) e Tribobó (200)..	ônibus	7h	81,00
3.ª) Mista: rodoviária.....	84,0	Até Estação de Nova Friburgo.....	ônibus	2h 50m	31,00
e ferroviária.....	119,0	Muri (8), Teodoro de Oliveira (16), Boca do Mato (28), Cachoeiras de Macacu (36), Japuíba (48), Visconde de Itaboraí (85) e São Gonçalo (109).....	LR	4h 35m	36,50
4.ª) Rodoviária.....	161,8	Petrópolis (52,8), Quitandinha (58,8), Magé (111,8), Manilha (133,3) e Tribobó (148,8)	auto	4h	ajuste
E) À CAPITAL FEDERAL					
1.ª) Rodoviária.....	120,3	Benfica (25,8), Santo Antônio (33,8), Bonsucesso (36,8), Nogueira (38,8), Corrêas (41,8), Cascatinha(44,8), Petrópolis(52,8), Quitandinha (58,8), Santa Rosa (69,8), entroncamento para Fábrica Nacional de Motores (77,3), Santa Cruz (81,8), Parada de Lucas-DF (104,8) e Praça Mauá-DF (120,3).....	ônibus	4h	42,00
2.ª) Ferroviária.....	90,0	Soberbo (6), Guapimirim (12), Magé (32), Suruí (41), Saracuruma (55) e Duque de Caxias (70).....	CB	2h	...

* Baldeação. — (1) Das quais 1h 25m na baldeação. — (2) Das quais 1h gasta na baldeação. — (3) Evitando pernoite. — (4) Das quais 24 horas nas baldeações, inclusive pernoite em Nova Friburgo.

56. Trajano de Morais

LOCALIDADES EXTREMAS (Número e espécies de vias)	Distância (km)	ITINERÁRIOS (Localidades e quilometragem)	Meio de transporte	Tempo (horas e minutos)	Preço (Cr$)
A) A ALGUNS POVOADOS:					
1. Barra dos Passos					
1.ª) Rodoviária	22,0	Visconde de Imbé (12) e São Bento (19)	auto	45m	200,00
2.ª) Mista: ferroviária	18,0	Até Estação de Visconde de Imbé	LR	50m	5,00
e rodoviária	10,0	São Bento (7)	auto	20m	100,00
2. Leitão da Cunha					
1.ª) Ferroviária	9,0	Direto	LR	35m	...
2.ª) Rodoviária	12,0	Direto	auto	25m	100,00
3. Tapera					
Rodoviária	26,0	Sodrèlândia (16)	auto	50m	200,00
4. São Francisco de Paula					
1.ª) Mista: ferroviária	18,0	Até Estação de Visconde de Imbé	LR	50m	5,00
e rodoviária	8,0	São Bento (7)	auto	15m	100,00
2.ª) Rodoviária	18,0	Visconde de Imbé (12)	auto	35m	200,00
3.ª) Rodoviária	20,0	Visconde de Imbé (12) e São Bento (19)	auto	40m	200,00
B) ÀS OUTRAS SEDES DISTRITAIS:					
1. Doutor Elias					
Rodoviária	39,0	Visconde de Imbé (12), São Bento (19), Barra dos Passos (22), Coqueiros (32), e Poubel (36)	auto	1h 30m	300,00
2. Ponte da Grama					
Rodoviária	29,0	Sodrèlândia (16) e Tapera (26)	auto	1h	250,00
3. Sodrelândia					
Rodoviária	16,0	Direto	auto	30m	150,00
4. Visconde de Imbé					
1.ª) Ferroviária	18,0	Santo Inácio (11)	LR	50m	5,00
2.ª) Rodoviária	12,0	Direto	auto	20m	100,00
C) ÀS SEDES MUNICIPAIS LIMÍTROFES:					
1. Bom Jardim					
1.ª) Mista: rodoviária	40,0	Até Estação de Macuco em Cordeiro	auto	1h 20m	300,00
e ferroviária	42,0	Cordeiro (20) e Monerá (30)	LR	2h 25m	13,70
2.ª) Rodoviária	84,0	Visconde de Imbé (12), Manoel de Morais (19), Macuco (40), Cordeiro (58) e Monerá (71)	auto	2h 45m	500,00
3.ª) Rodoviária	75,0	Visconde de Imbé (12), São Bento (19), Barra dos Passos (22), Coqueiro (32), Poubel (36), Doutor Elias (39), Barra Alegre (50) São José do Ribeirão (66), e São Miguel (73)	auto	2h 45m	400,00
2. Conceição de Macabu					
1.ª) Ferroviária	38,0	Triunfo (27)	LR	2h 20m	10,00
2.ª) Rodoviária	29,0	Triunfo (18)	auto	45m	300,00
3. Cordeiro					
1.ª) Rodoviária	58,0	Visconde de Imbé (12) Manoel de Morais (19) e Macuco (40)	auto	1h 30m	400,00
2.ª) Mista: ferroviária	24,0	Até Estação de Manoel de Morais, em Santa Maria Madalena	LR	1h 5m	6,20
e rodoviária	39,0	Macuco (21)	auto	1h	150,00

MUNICÍPIO DE TRAJANO DE MORAIS
ÁREA: 644 km²
SANTA MARIA MADALENA
CORDEIRO
CONCEIÇÃO DE MACABU
BOM JARDIM
MACAÉ
NOVA FRIBURGO
SÃO SEBASTIÃO DO ALTO
Macuco
Nacuco
Sta MARIA MADALENA
M. Morais
P. Não Pensei
Providência
VISCONDE DE IMBÉ
Olaria
P. do Cassiano
Sta Maria do R. Grande
Barra dos Passos
S. Bento
S. Francisco de Paula
Santa Luzia
Sto Inácio
Areal
P. Prêta
Leilão da Cunha
São Joaquim
Ponte da Concórdia
Solectade
SODRELÂNDIA
São Caetano
São Lourenço
Coqueiros
Poubol
DR. ELIAS
BOM JARDIM
Tapera
PONTE DA GRAMA
Maria Mendonça
MACAÉ
Ponte de Zinco
LEGENDAS

56. Trajano de Morais (continuação)

LOCALIDADES EXTREMAS (Número e espécies de vias)	Distância (km)	ITINERÁRIOS (Localidades e quilometragem)	Meio de transporte	Tempo (horas e minutos)	Preço (Cr$)
4. Macaé					
1.ª) Ferroviária	111,0	Leitão da Cunha (9), Triunfo (27), Conceição de Macabu (38), Conde de Araruama *(67), Carapebus (83) e Cabiúnas (97)	LR	(1) 6h 40m	36,60
2.ª) Rodoviária	90,0	Sodrelândia (16), Tapera (26), Glicério (42) e Iriri (67)	auto	2h 30m	ajuste
3.ª) Rodoviária	80,5	Triunfo (18), Conceição de Macabú (29) e Fazenda dos Quarenta (59)	auto	2h	800,00
5. Nova Friburgo					
1.ª) Mista: rodoviária	40,0	Até Estação de Macuco	auto	1h 20m	300,00
e ferroviária	70,0	Cordeiro (20) e Bom Jardim (42)	LR	3h 50m	23,40
2.ª) Rodoviária	107,0	Visconde de Imbé (12), Manoel de Morais (19), Macuco (40), Cordeiro (58), Monerá (71), Bom Jardim (84) e Conselheiro Paulino (102)	auto	3h 30m	800,00
3.ª) Rodoviária	93,0	Visconde de Imbé (12), São Bento (19), Barra dos Passos (22), Coqueiro (32), Poubel (36), Doutor Elias (39), Barra Alegre (50), São José do Ribeirão (66) e Refúgio (81)	auto	2h 30m	ajuste
6. Santa Maria Madalena					
1.ª) Ferroviária	27,0	Doutor Loreti (8)	LR	1h 15m	7,10
2.ª) Rodoviária	37,0	Visconde de Imbé (12) e Manoel de Morais (19)	auto	1h 20m	350,00
3.ª) Rodoviária	22,0	Doutor Loreti (9) e Arranchadouro (21)	auto	50m	300,00
7. São Sebastião do Alto					
1.ª) Rodoviária	31,0	Visconde de Imbé (12) e Manoel de Morais (19)	auto	1h	350,00
2.ª) Mista: ferroviária	24,0	Até Estação de Manoel de Morais, em Santa Maria Madalena	LR	1h 5m	6,20
e rodoviária	12,0	Direto	auto	25m	100,00
D) À CAPITAL DO ESTADO:					
1.ª) Ferroviária	294,0	Leitão da Cunha (9), Triunfo (27), Conceição de Macabu (38) Conde de Araruama *(67) Macaé (111) Casimiro de Abreu (165), Silva Jardim (202), Rio Bonito (229) e Visconde de Itaboraí (260)	LR	(1) 12h 15m	84,40
2.ª) Mista: rodoviária	40,0	Até Estação de Macuco, em Cordeiro	auto	1h 20m	300,00
e ferroviária	181,0	Cordeiro (20), Bom Jardim (42), Nova Friburgo (70), Cachoeiras de Macacu (106) e Visconde de Itaboraí (147)	LR	10h 45m	55,90
3.ª) Rodoviária	236,0	Visconde de Imbé (12), Manoel de Morais (19), Macuco (40), Cordeiro (58), Bom Jardim (84), Nova Friburgo (107), Cachoeiras de Macacu (151), Itaboraí (200), Manilha (207,5) e Tribobó (223)	auto	6h	1 500,00
4.ª) Rodoviária	222,0	Visconde de Imbé (12), Doutor Elias (39), Barra Alegre (50), São José do Ribeirão (66), Refúgio (81), Nova Friburgo (93), Cachoeiras de Macacu (137), Itaboraí (186), Manilha (193,5) e Tribobó (209)	auto	5h 50m	ajuste
5.ª) Rodoviária	274,5	Triunfo (18), Conceição de Macabu (29), Fazenda dos Quarenta (59), Macaé (80,5), Araruama (173) e Tribobó (261,5)	auto	7h	1 500,00
6.ª) Rodoviária	284,0	Sodrelândia (16), Glicério (42) Iriri (67), Macaé (90), Araruama (182,5) e Tribobó (271)	auto	7h 10m	1 500,00

56. Trajano de Morais (conclusão)

LOCALIDADES EXTREMAS (Número e espécies de vias)	Distância (km)	ITINERÁRIOS (Localidades e quilometragem)	Meio de traneporte	Tempo (horas e minutos)	Preço (Cr$)
E) À CAPITAL FEDERAL:					
1.ª) Ferroviária.....	334,0	Leitão da Cunha (9), Triunfo (27); Conceição de Macabu (38), Conde de Araruama *(67), Macaé (111), Casimiro de Abreu (165), Silva Jardim (202), Rio Bonito (229), Visconde de Itaboraí (260) e Duque de Caxias (314).....	LR	(1) 13h	89,80
2.ª) Mista: rodoviária.....	40,0	Até Estação de Macuco, em Cordeiro...	auto	1h 20m	300,00
e ferroviária.....	221,0	Macuco (0), Cordeiro (20), Bom Jardim (42), Nova Friburgo (70), Cachoeiras de Macacu (106), Visconde de Itaboraí (147), Magé (163) e Duque de Caxias (201)	LR	11h 30m	...
3.ª) Rodoviária.....	290,5	Via Macuco (4), Nova Friburgo (107) e Magé (229).....	auto	7h	ajuste
4.ª) Rodoviária.....	276,5	Via Doutor Elias (39), São José do Ribeirão (66), Nova Friburgo (93) e Magé (215).....	auto	6h 50m	ajuste
5.ª) Rodoviária.....	333,5	Via Conceição de Macabu (29), Macaé (80,5), Araruama (173), Rio Bonito (216), Itaboraí (243) e Magé (272).....	auto	8h 20m	1 800,00
6.ª) Rodoviária.....	343,0	Via Sodrelândia (16), Glicério (42), Macaé (90), Araruama (182,5), Rio Bonito (225,5), Itaboraí (252,5) e Magé (281,5)	auto	8h 30m	1 800,00

* Baldeação. — (1) Das quais 1h 45m na baldeação.

57. Três Rios

LOCALIDADES EXTREMAS (Número e espécies de vias)	Distância (km)	ITINERÁRIOS (Localidades e quilometragem)	Meio de transporte	Tempo (horas e minutos)	Preço (Cr$)
A) A ALGUNS POVOADOS:					
1. Alberto Tôrres					
1.ª) Rodoviária.....	15,5	Moura Brasil (6) e Hermogêneo Silva (12,5)	ônibus	25m	2,50
2.ª) Ferroviária.....	17,0	Moura Brasil (7) e Hermogêneo Silva (14)	LR	35m	5,40
2. Fernandes Pinheiro					
1.ª) Rodoviária.....	5,5	Direto.....	ônibus	12m	2,50
2.ª) Ferroviária.....	6,8	Direto.....	CB	15m	2,00
3. Hermogêneo Silva					
1.ª) Rodoviária.....	12,5	Moura Brasil (6).....	ônibus	20m	2,50
2.ª) Ferroviária.....	14,0	Moura Brasil (7).....	LR	25m	5,00
4. Moura Brasil					
1.ª) Rodoviária.....	6,0	Direto.....	ônibus	9m	2,50
2.ª) Ferroviária.....	7,0	Direto.....	LR	15m	5,00
5. Paraibuna					
1.ª) Rodoviária.....	26,0	Fernandes Pinheiro (5,5) e Serraria (11)	ônibus	50m	5,00
2.ª) Ferroviária.....	27,6	Fernandes Pinheiro (6,8) e Serraria (14,5)	CB	55m	6,00

MUNICÍPIO DE TRÊS RIOS
ÁREA: 532 km²
ESTADO DE MINAS GERAIS
MATIAS BARBOSA (MG)
23,5
23
Paraibuna
RIO DAS FLORES
A. ARINOS
Pequeri (MG)
Serraria
Praia Perdida
Piracema
SAPUCAIA
36
F. Pinheiro
SAPUCAIA
SAPUCAIA
Fz. Rua Direita
Piabanha
PARAIBA DO SUL
12
10,4
M. Brasil
BEMPOSTA
Fz. Sta Otilia
Fz. Olaria
H. Silva
Cruz das Peteiras
A. Tôrres
Portões
Inconfidência
AREAL
Tremedeira
Tristão Câmara
PETRÓPOLIS
PETRÓPOLIS
PARAÍBA DO SUL
LEGENDAS
CIDADE
VILA
Povoado
NAVEGAÇÃO MARÍTIMA
RODOVIA FEDERAL
RODOVIA ESTADUAL
ESTRADA DE RODAGEM MUNICIPAL
ESTRADA CARROSAVEL MUNICIPAL
ESTRADA DE FERRO

57. Três Rios (continuação)

LOCALIDADES EXTREMAS (Número e espécies de vias)	Distância (km)	ITINERÁRIOS (Localidades e quilometragem)	Meio de transporte	Tempo (horas e minutos)	Preço (Cr$)
6. Piracema					
1.ª) Ferroviária	8,0	Direto	LR	20m	5,00
2.ª) Rodoviária	8,0	Direto	auto	15m	ajuste
7. Serraria					
1.ª) Rodoviária	11,0	Fernandes Pinheiro (5,5)	ônibus	20m	2,50
2.ª) Ferroviária	14,5	Fernandes Pinheiro (6,8)	CB	30m	3,00
B) ÀS OUTRAS SEDES DISTRITAIS:					
1. Afonso Arinos					
1.ª) Ferroviária	31,6	Fernandes Pinheiro (6,8), Serraria (14,5) e Paraibuna (27,6)	CB	1h 5m	7,00
2.ª) Rodoviária	30,0	Fernandes Pinheiro (5,5), Serraria (11) e Paraibuna (26)	(1) ônibus	40m	5,00
2. Areal					
1.ª) Rodoviária	26,5	Moura Brasil (6), Hermogêneo Silva (12,5) e Alberto Tôrres (15,5)	ônibus	40m	4,50
2.ª) Ferroviária	26,0	Moura Brasil (7), Hermogêneo Silva (14) e Alberto Tôrres (17)	LR	1h	8,20
3. Bemposta					
1.ª) Rodoviária	40,5	Moura Brasil (6), Hermogêneo Silva (12,5), Alberto Tôrres (15,5) e Areal *(26,5)	ônibus	1h	9,00
			LR	1h	8,20
2.ª) Mista: ferroviária	26,0	Até Areal	ônibus	25m	4,50
e rodoviária	14,0	Direto	auto	25m	ajuste
3.ª) Rodoviária	16,0	Moura Brasil (6)			
C) ÀS SEDES MUNICIPAIS LIMÍTROFES:					
1. Paraíba do Sul					
1.ª) Rodoviária	12,0	Barão de Angra (6)	ônibus	20m	4,50
2.ª) Ferroviária	10,4	Barão de Angra (5,1)	CB	15m	2,00
2. Petrópolis					
1.ª) Rodoviária	71,0	Moura Brasil (6), Hermogêneo Silva (12,5), Alberto Tôrres (15,5), Areal (26,5), Pedro do Rio (45), Itaipava (51), e Cascatinha (63)	ônibus	1h 45m	12,50
2.ª) Ferroviária	68,0	Moura Brasil (7), Hermogêneo Silva (14), Alberto Tôrres (17) Areal (26), Pedro do Rio (41), Itaipava (48) e Cascatinha (62)	LR	2h 50m	21,30
3. Sapucaia					
1.ª) Ferroviária	36,0	Anta (26,6)	CB ou LR	1h	8,00
2.ª) Rodoviária	67,5	Moura Brasil (6) Hermogêneo Silva (12,5), Alberto Tôrres (15,5), Areal *(26,5), Bemposta (40,5) e Anta (58,5)	ônibus	1h 45m	...
			auto	1h10m	ajoste
3.ª) Rodoviária	43,0	Moura Brasil (6) Bemposta (16) e Anta (34)			

57. Três Rios (conclusão)

LOCALIDADES EXTREMAS (Número e espécies de vias)	Distância (km)	ITINERÁRIOS (Localidades e quilometragem)	Meio de transporte	Tempo (horas e minutos)	Preço (Cr$)
4. Mar de Espanha (MG)					
1.ª) Ferroviária	76,0	Piracema (8), Praia Perdida (13) e Pequeri *(50)	LR	(2) 4h 15m	24,40
2.ª) Rodoviária	91,0	Fernandes Pinheiro (5,5), Serraria (11), Paraibuna (26) e Matias Barbosa-MG (49)	auto	2h 15m	ajuste
3.ª) Rodoviária	67,0	Moura Brasil (6), Bemposta (16), Anta (34) e Sapucaia (43)	auto	1h 40m	ajuste
4.ª) Rodoviária	91,5	Moura Brasil (6), Hermogêneo Silva (12,5), Alberto Tôrres (15,5) Areal (26,5), Bemposta (40,5), Anta (58,5) e Sapucaia (67,5)	auto	2h 15m	ajuste
5. Matias Barbosa (MG)					
1.ª) Rodoviária	49,0	Fernandes Pinheiro (5,5) Serraria (11) e Paraibuna (26)	ônibus	1h 15m	10,00
2.ª) Ferroviária	55,1	Fernandes Pinheiro (6,8), Serraria (14,5), Paraibuna (27,6) e Afonso Arinos (31,6)	CB	1h 55m	12,00
D) À CAPITAL ESTADUAL:					
1.ª) Mista: —	—	Até a Capital Federal	—	—	—
e marítima	6,0	Direto	lancha	20m	3,00
2.ª) Rodoviária	181,0	Areal (26,5), Petrópolis (71), Quitandinha (77), Santa Cruz (101), Magé (131), Manilha (152,5), Alcântara (162,5), e Tribobó (168)	auto	4h 30m	ajuste
E) À CAPITAL FEDERAL:					
1.ª) Rodoviária	138,5	Areal (26,5), Petrópolis (71) e Parada de Lucas-DF (123), seguindo daí pela Avenida Brasil e Rodrigues Alves até Praça Mauá DF (138,5)	ônibus	3h 30m	32,00
2.ª) Ferroviária	126,0	Areal (26), Petrópolis (68) e Duque de Caxias (106)	LR	4h 30m	44,70
3.ª) Ferroviária	197,6	Paraíba do Sul (10,4), Vieira Cortês (19,8), Barão de Juparanã (65,5), Barra do Piraí (89,4), Mendes (105), Nova Iguaçu (162,3), Nilópolis (168,9) e Estação Dom Pedro II — DF (197,6)	CB	4h 40m	41,00

* Baldeação. — (1) Ônibus até Paraibuna. — (2) Das quais 2h 30m na baldeação.

58. Vassouras

LOCALIDADES EXTREMAS (Número e espécies de vias)	Distância (km)	ITINERÁRIOS (Localidades e quilometragem)	Meio de transporte	Tempo (horas e minutos)	Preço (Cr$)
A) A ALGUNS POVOADOS:					
1. Aliança					
1.ª) Mista: rodoviária	7,0	Até Estação de Barão de Vassouras	ônibus	14m	2,50
e ferroviária	25,6	Barão de Juparanã (3,6), Teixeira Leite (14,2) e Sebastião de Lacerda (18,3)	CB	45m	6,00
2.ª) Ferroviária	32,6	Barão de Vassouras* (7), Barão de Juparanã (10,6), Teixeira Leite (21,2) e Sebastião de Lacerda (25,3)	CB	1h	8,00
3.ª) Rodoviária	30,0	Barão de Vassouras (7), Barão de Juparanã (11) e Sebastião de Lacerda (23)	auto	50m	150,00
4.ª) Rodoviária	32,0	Estiva (4) e Massambará (20)	auto	1h	120,00

MUNICÍPIO DE VASSOURAS
ÁREA: 1295 km²
LEGENDAS
CIDADE
VILA
Povoado
NAVEGAÇÃO MARÍTIMA
RODOVIA FEDERAL
RODOVIA ESTADUAL
ESTRADA DE RODAGEM MUNICIPAL
ESTRADA CARROÇAVEL MUNICIPAL
ESTRADA DE FERRO
RIO DAS FLORES
PARAÍBA DO SUL
MARQUÊS DE VALENÇA
BARRA DO PIRAÍ
MENDES
ITAGUAÍ
NOVA IGUAÇU
DUQUE DE CAXIAS
PETRÓPOLIS
ANDRADE PINTO
SEBASTIÃO LACERDA
AVELAR
PATI DO ALFERES
FERREIROS
MIGUEL FERREIRA
GOV. PORTELA
SACRA FAMÍLIA DO TINGUÁ
ENG. PAULO DE FRONTIN
TAIRETÁ
PARACAMBI
Comercio
Aliança
Casal
Matadouro
Caiapó
A. Costa
Sucupira
Taboões
Teixeira Leite
Massambará
Pedro do Rio
Gal. Zenobio
Bueno Andrade
Barão de Juparanã
Barão de Vassouras
Estiva
Vargem do Manejo
Arcozelo
D. Ribeiro
Bacia de Pedra
A. Lobo
Secretário
S. José dos Rolinhas
Monte Alegre
Eng. Nobrega
Alagoas
Monsores
Barão de Javari
Palmital
Morro Azul
Palmas
Arcadia
Eng. Adel
Vera Cruz
Monte Líbano
Sta Branca
Conrado
Pais Leme
Botais
Palmeiras
Sheid
Serra
M. Belo
Elisão
Lajes
Japeri
Ponte do Rocha
Km 48,5
Km 43
RODOVIA "PRESIDENTE DUTRA"

58. Vassouras (continuação)

LOCALIDADES EXTREMAS (Número e espécies de vias)	Distância (km)	ITINERÁRIOS (Localidades e quilometragem)	Meio de transporte	Tempo (horas e minutos)	Preço (Cr$)
2. Andrade Costa					
1.ª) Ferroviária	73,8	Engenheiro Nóbrega (9,8), Palmas (15,3), Palmital (16,4), Sacra Família do Tinguá (20,5), Morro Azul (24,1), Alagoas (25,8), Monsores (28,4), Governador Portela* (36,7), Barão de Javari (38,2), Miguel Pereira (41,2), Monte Alegre (44,7), Pati de Alferes (47,4), Arcozêlo (50,6), Bueno Andrade (56,3), General Zenóbio (58,6), Avelar (62,7), Tuboões (68,1) e Caiapó (71,3)	CB	3h 15m	16,00
2.ª) Rodoviária	56,0	Estiva (4), Massambará (20), São Luiz da Boa Sorte (27), Matadouro (33), Avelar (45), Taboões (50,5) e Caiapó (53,5)	auto	1h 40m	350,00
3.ª) Mista: rodoviária	7,0	Até Estação de Barão de Vassouras	ônibus	14m	2,50
ferroviária	41,7	Até Estação de Andrade Pinto	CB	1h 20m	8,00
e rodoviária	27,0	Matadouro (4), Avelar (16), Taboões (21,5) e Caiapó (24,5)	auto	50m	200,00
3. Arcozêlo					
1.ª) Rodoviária	41,0	Estiva (4), Ferreiros (16), Miguel Pereira (32), Monte Alegre (35,5) e Pati de Alferes (38)	ônibus	1h 20m	18,00
2.ª) Ferroviária	50,6	Engenheiro Nóbrega (9,8), Palmas (15,3), Palmital (16,4), Sacra Família do Tinguá (20,5), Morro Azul (24,1), Alagoas (25,8), Monsores (28,4), Governador Portela* (36,7), Barão de Javari (38,2), Miguel Pereira (41,2), Monte Alegre (44,7) e Pati do Alferes (47,4)	CB	2h 30m	10,00
4. Aristides Lobo					
1.ª) Ferroviária	20,0	Barão de Vassouras* (7) e Demétrio Ribeiro (14)	CB	50m	4,00
2.ª) Rodoviária	17,0	—	auto	30m	ajuste
5. Barão de Javari					
1.ª) Rodoviária	35,0	Estiva (4), Ferreiros (16) e Miguel Pereira* (32)	ônibus	1h 10m	16,00
2.ª) Ferroviária	38,2	Engenheiro Nóbrega (9,8), Palmas (15,3), Palmital (16,4), Sacra Família do Tinguá (20,5), Morro Azul (24,1), Alagoas (25,8) Monsores (28,4) e Governador Portela* (36,7)	CB	2h	9,00
6. Barão de Vassouras					
1.ª) Rodoviária	7,0	—	ônibus	14m	2,50
2.ª) Ferroviária	7,0	—	CB	15m	3,00
7. Bueno Andrade					
1.ª) Ferroviária	56,3	Engenheiro Nóbrega (9,8), Palmas (15,3), Palmital (16,4), Sacra Família do Tinguá (20,5), Morro Azul (24,1), Alagoas (25,8), Monsores (28,4), Governador Portela* (36,7), Barão de Javari (38,2), Miguel Pereira (41,2), Monte Alegre (44,7), Pati do Alferes (47,4) e Arcozelo (50,6)	CB	2h 40m	11,00
2.ª) Rodoviária	47,0	Estiva (4), Ferreiros (16), Miguel Pereira (32), Monte Alegre (35,5), Pati do Alferes (38) e Arcozêlo (41)	auto	1h 20m	350,00
3.ª) Rodoviária	51,0	Estiva (4), Massambará (20), São Luís da Boa Sorte (27), Matadouro (33), Avelar (45) e General Zenóbio (49)	auto	1h 30m	350,00
8. Demétrio Ribeiro					
1.ª) Ferroviária	14,0	Barão de Vassouras* (7)	CB	35m	2,50
2.ª) Rodoviária	14,0	Barão de Vassouras (7)	auto	25m	50,00

58. Vassouras (continuação)

LOCALIDADES EXTREMAS (Número e espécies de vias)	Distância (km)	ITINERÁRIOS (Localidades e quilometragem)	Meio de transporte	Tempo (horas e minutos)	Preço (Cr$)
9. Estiva					
Rodoviária	4,0	—	ônibus	8m	2,00
10. General Zenóbio					
1.ª) Ferroviária	58,6	Engenheiro Nóbrega (9,8), Palmas (15,3) Palmital (16,4), Sacra Família do Tinguá (20,5), Morro Azul (24,1), Alagoas (25,8), Monsores (28,4), Governador Portela* (36,7), Barão de Javari (33,2), Miguel Pereira (41,2), Monte Alegre (44,7), Pati do Alferes (47,4), Arcozêlo (50,6) e Bueno Andrade (56,3)	CB	2h 40m	12,00
2.ª) Rodoviária	49,0	Estiva (4), Ferreiros (16), Miguel Pereira (32), Monte Alegre (35,5), Pati do Alferes (38), Arcozêlo (43), e Bueno Andrade (47)	auto	1h 25m	350,0
3.ª) Rodoviária	49,0	Estiva (4), Massambará (20), São Luís da Boa Sorte (27), Matadouro (33) e Avelar (45)	auto	1h 30m	350,00
11. Lajes					
1.ª) Mista: rodoviária	40,0	Até Estação de Tairetá	ônibus	1h 20m	14,00
e ferroviária	2,0	—	CB	5m	1,00
2.ª) Mista: rodoviária	7,0	Até Estação de Barão de Vassouras	ônibus	14m	2,50
e ferroviária	72,9	Demétrio Ribeiro (7), Aristides Lobo (13), Barra do Piraí (20,3), Mendes (35,9), Engenheiro Paulo de Frontim (43), e Japeri* (66,7)	CB	2h 50m	14,00
3.ª) Ferroviária	92,8	Engenheiro Nóbrega (9,8) Palmas (15,3), Palmital (16,4), Sacra Família do Tinguá (20,5), Morro Azul (24,1), Alagoas (25,8), Monsores (28,4), Governador Portela (36,7), Francisco Fragoso (42,1), Vera Cruz (46), Monte Líbano (48,6), Engenheiro Adel (51,7), Arcádia (55,7), Santa Branca (60,2), Conrado (61,6), Pais Leme (68), Botais (72,8) e Japeri* (86,6)	CB	4h 10m	17,00
12. Massambará					
Rodoviária	20,0	Estiva (4)	ônibus	40m	8,00
13. Monsores					
Ferroviária	28,4	Engenheiro Nóbrega (9,8), Palmas (15,3), Palmital (16,4), Sacra Família do Tinguá (20,5), Morro Azul (24,1) e Alagoas (25,8)	CB	1h 10m	8,00
14. Monte Alegre					
1.ª) Rodoviária	35,5	Estiva (4), Ferreiros (16) e Miguel Pereira (32)	ônibus	1h 10m	16,00
2.ª) Ferroviária	44,7	Engenheiro Nóbrega (9,8), Palmas (15,3), Palmital (16,4), Sacra Família do Tinguá (20,5), Morro Azul (24,1), Alagoas (25,8), Monsores (28,4), Governador Portela* (36,7), Barão de Javari (38,2) e Miguel Pereira (41,2)	CB	2h 15m	9,00
15. Morro Azul					
1.ª) Ferroviária	24,1	Engenheiro Nóbrega (9,8), Palmas (15,3), Palmital (16,4) e Sacra Família do Tinguá (20,5)	CB	50m	5,00
2.ª) Rodoviária	23,5	Estiva (4) e Ferreiros (16)	auto	40m	120,00
16. Vargem do Manejo					
Rodoviária	25,0	Estiva (4), e Secretário (19)	auto	45m	150,00

58. Vassouras (continuação)

LOCALIDADES EXTREMAS (Número e espécies de vias)	Distância (km)	ITINERÁRIOS (Localidades e quilometragem)	Meio de transporte	Tempo (horas e minutos)	Preço (Cr$)
17. Vera Cruz					
1.ª) Ferroviária	46,0	Engenheiro Nóbrega (9,8), Palmas (15,3), Palmital (16,4), Sacra Família do Tinguá (20,5), Morro Azul (24,1), Alagoas (25,8), Monsores (28,4), Governador Portela (36,7) e Francisco Fragoso (42,1)	CB	1h 45m	9,00
2.ª) Rodoviária	42,0	Estiva (4), Ferreiros (16), Miguel Pereira (32), Barão de Javari (35) e Governador Portela (37)	auto	1h 20m	350,00
B) ÀS OUTRAS SEDES DISTRITAIS:					
1. Andrade Pinto					
1.ª) Rodoviária	37,0	Estiva (4), Massambará (20), São Luís da Boa Sorte (27) e Matadouro (33)	ônibus	1h 10m	14,00
2.ª) Mista: rodoviária	7,0	Até Estação de Barão de Vassouras	ônibus	14m	2,50
e ferroviária	41,7	Barão de Juparanã (3,6), Teixeira Leite (14,2), Sebastião de Lacerda (18,3), Aliança (25,6), Casal (30,7) e Carlos Niemeyer (37)	CB	1h 20m	8,00
3.ª) Ferroviária	48,7	Barão de Vassouras* (7), Barão de Juparanã (10,6), Teixeira Leite (21,2), Sebastião de Lacerda (25,3), Aliança (32,6), Casal (37,7) e Carlos Niemeyer (44)	CB	1h 35m	9,00
2. Avelar					
1.ª) Ferroviária	62,7	Engenheiro Nóbrega (9,8), Palmas (15,3), Palmital (16,4), Sacra Família do Tinguá (20,5), Morro Azul (24,1), Alagoas (25,8), Monsores (28,4), Governador Portela* (36,7), Barão de Javari (38,2), Miguel Pereira (41,2), Monte Alegre (44,7), Pati do Alferes (47,4), Arcozêlo (50,6), Bueno de Andrade (56,3), e General Zenóbio (58,6)	CB	2h 55m	13,00
2.ª) Rodoviária	53,0	Estiva (4), Ferreiros (16), Miguel Pereira (32), Monte Alegre (35,5), Pati do Alferes (38), Arcozêlo (41), Bueno Andrade (47) e General Zenóbio (49)	auto	1h 40m	350,00
3.ª) Rodoviária	45,0	Estiva (4), Massambará (20), São Luiz da Boa Sorte (27) e Matadouro (33)	auto	1h 20m	250,00
3. Engenheiro Paulo Frontin					
1.ª) Rodoviária	29,0	Ponte do Rocha (12) e Mendes (20,5)	ônibus	50m	10,00
2.ª) Ferroviária	50,0	Barão de Vassouras* (7), Demétrio Ribeiro (14), Aristides Lobo (20), Barra do Piraí (27,3) e Mendes (42,9)	CB	1h 55m	16,00
3.ª) Mista: rodoviária	7,0	Até Estação de Barão de Vassouras	ônibus	14m	2,50
e ferroviária	43,0	Demétrio Ribeiro (7), Aristides Lobo (13), Barra do Piraí (20,3) e Mendes (35,9)	CB	1h 5m	10,00
4.ª) Mista: ferroviária	20,5	Até Estação de Sacra Família do Tinguá	CB	45m	5,00
e rodoviária	16,0	—	ônibus	30m	7,00
5.ª) Rodoviária	46,0	Estiva (4), Ferreiros (16), Morro Azul (23,5) e Sacra Família do Tinguá (30)	auto	1h 20m	200,00
4. Ferreiros					
1.ª) Rodoviária	16,0	Estiva (4)	ônibus	30m	8,00
2.ª) Mista: ferroviária	24,1	Até Estação de Morro Azul	CB	55m	5,00
e rodoviária	7,5	—	auto	15m	80,00
5. Governador Portela					
1.ª) Rodoviária	37,0	Estiva (4), Ferreiros (16), Miguel Pereira* (32), e Barão de Javari (35)	ônibus	1h 10m	17,00
2.ª) Ferroviária	36,7	Engenheiro Nóbrega (9,8), Paineiras (15,3), Palmital (16,4), Sacra Família do Tinguá (20,5), Morro Azul (24,1) Alagoas (25,8), e Monsores (28,4)	CB	1h 25m	9,00

58. Vassouras (continuação)

LOCALIDADES EXTREMAS (Número e espécies de viae)	Distância (km)	ITINERÁRIOS (Localidades e quilometragem)	Meio de transporte	Tempo (horas e minutos)	Preço (Cr$)
6. Miguel Pereira					
1.ª) Rodoviária	32,0	Estiva (4), e Ferreiros (16)	ônibus	1h	15,00
2.ª) Ferroviária	41,2	Engenheiro Nóbrega (9,8), Palmas (15,3), Palmital (16,4), Sacra Família do Tinguá (20,5), Morro Azul (24,1), Alagoas (25,8), Monsores (28,4), Governador Portela* (36,7) e Barão de Javari (38,2)	CB	2h 10m	9,00
7. Pati do Alferes					
1.ª) Rodoviária	38,0	Estiva (4), Ferreiros (16), Miguel Pereira, (32) e Monte Alegre (35,5)	ônibus	1h 10m	17,00
2.ª) Ferroviária	47,4	Engenheiro Nóbrega (9,8), Palmeiras (15,3), Palmital (16,4), Sacra Família do Tinguá (20,5), Morro Azul (24,1), Alagoas (25,8), Monsores (28,4), Governador Portela* (36,7), Barão de Javari (38,2), Miguel Pereira (41,2) e Monte Alegre (44,7)	CB	2h 20m	10,00
8. Sacra Família do Tinguá					
1.ª) Ferroviária	20,5	Engenheiro Nóbrega (9,8), Palmas (15,3), e Palmital (16,4)	CB	45m	5,00
2.ª) Rodoviária	45,0	Ponte do Rocha (12), Mendes (20,8) e Engenheiro Paulo de Frontim* (29)	ônibus	1h 30m	17,00
3.ª) Rodoviária	30,0	Estiva (4), Ferreiros (16) e Morro Azul(23,5)	auto	50m	180,00
9. Sebastião de Lacerda					
1.ª) Mista: rodoviária	7,0	Até Estação de Barão de Vassouras	ônibus	14m	2,50
e ferroviária	18,3	Barão de Juparanã (3,6) e Teixeira Leite (14,2)	CB	35m	6,00
2.ª) Ferroviária	25,3	Barão de Vassouras* (7), Barão de Juparanã (10,6) e Teixeira Leite (21,2)	CB	50m	8,00
3.ª) Rodoviária	23,0	Barão de Vassouras (7) e Barão de Juparanã (11)	auto	45m	80,00
4.ª) Rodoviária	39,0	Estiva (4), Massambará (20) e Aliança (32)	auto	1h 20m	300,00
10. Tairetá					
1.ª) Rodoviária	40,0	Ponte do Rocha (12), Mendes (20,5) e Engenheiro Paulo de Frontim (29)	ônibus	1h 20m	14,00
2.ª) Mista: rodoviária	7,0	Até Estação de Barão de Vassouras	ônibus	14m	2,50
e ferroviária	74,9	Demétrio Ribeiro (7), Aristides Lobo (13), Barra do Piraí (20,3), Mendes (35,9), Engenheiro Paulo de Frontin (43), Japeri* (66,7) e Lajes (72,9)	CB	2h 50m	29,00
3.ª) Ferroviária	81,9	Barão de Vassouras* (7), Demétrio Ribeiro (14), Aristides Lobo (20), Barra do Piraí (27,3), Mendes (42,9), Engenheiro Paulo de Frontin (50), Palmeiras (53,4), Sheid (57,6), Serra (60), Mario Belo (64,5), Elison (67,3), Japeri* (73,7) e Lajes (79,9)	CB	3h 5m	31,00
4.ª) Rodoviária	57,0	Estiva (4), Ferreiros (16), Morro Azul (23,5), Sacra Família do Tinguá (30) e Engenheiro Paulo de Frontim (46)	auto	1h 40m	250,00
C) ÀS SEDES MUNICIPAIS LIMÍTROFES:					
1. Barra do Piraí					
1.ª) Rodoviária	24,0	Ponte do Rocha (12)	auto	35m	100,00
2.ª) Mista: rodoviária	7,0	Até Estação de Barão de Vassouras	ônibus	14m	2,50
e ferroviária	20,3	Demétrio Ribeiro (7) e Aristides Lobo (13)	CB	30m	4,00
3.ª) Ferroviária	27,3	Barão de Vassouras* (7), Demétrio Ribeiro (14) e Aristides Lobo (20)	CB	1h 5m	7,00

58. Vassouras (continuação)

LOCALIDADES EXTREMAS (Número e espécies de vias)	Distância (km)	ITINERÁRIOS (Localidades e quilometragem)	Meio de transporte	Tempo (horas e minutos)	Preço (Cr$)
2. Duque de Caxias					
1.ª) Mista: ferroviária	120,0	Até Estação de Nilópolis, via Governador Portela	CB	3h 50m	31,00
e rodoviária	14,0	São Mateus (4) e São João de Meriti (6)	ônibus	25m	5,00
2.ª) Mista: ferroviária	107,1	Até Estação de Nilópolis, via Barra do Piraí	CB	3h 40m	31,00
e rodoviária	14,0	São Mateus (4) e São João de Meriti (6)	ônibus	25m	5,00
3.ª) Ferroviária	182,1	Barão de Vassouras* (7), Paraíba do Sul (65,7), Três Rios* (76,1), Areal (102,1), Petrópolis (144,1), Inhomirim (152,1) e Imbariê (162,1)	CB e LR	(1) 9h 20m	47,00
4.ª) Rodoviária	102,5	Ponte do Rocha (12), Mendes (20,5), Engenheiro Paulo de Frontin (29), Tairetá-Paracamhi (40), Cabral (52), Belvedere (55), e km 4 da Rodovia Presidente Dutra* (96,5)	ônibus	3h 30m	45,00
5.ª) Rodoviária	186,0	Paraíba do Sul *(56), Três Rios (66), Areal (92,5), Petrópolis (137), Quitandinha (143) e Pilar* (173)	ônibus	4h 30m	60,00
3. Itaguaí					
1.ª) Ferroviária	169,9	Sacra Família do Tinguá (20,5), Governador Portela (36,7), Japeri* (86,6), Nova Iguaçu (113,1), Nilópolis (119,7), Deodoro* DF (126,3) e Santa Cruz–DF (159)	CB	5h 15m	34,00
2.ª) Mista: ferroviária	100,5	Até Estação de Nova Iguaçu, via Barra do Piraí, com haldeação em Barão de Vassouras	CB	3h 25m	31,00
e rodoviária	45,0	Marapicu (12,5), Paraíso (17), km 32 da antiga Rodovia Rio–São Paulo (19) e km 41 da mesma Rodovia (28)	auto	1h 10m	ajuste
3.ª) Mista: ferroviária	113,1	Até Nova Iguaçu, via Governador Portela	CB	3h 30m	31,00
e rodoviária	45,0	Marapicu (12,5), Paraíso (17), km 32 da antiga Rodovia Rio–São Paulo (19) e km 41 da mesma Rodovia (28)	auto	1h 10m	ajuste
4.ª) Rodoviária	85,0	Ponte do Rocha (12), Mendes (20,5), Engenheiro Paulo de Frontin (29), Tairetá-Paracamhi (40), Cabral (52), Belvedere (55), Seropédica (60), Universidade Rural (62) e km 41 da antiga Rodovia Rio São–Paulo (68)	auto	2h	500,00
4. Marquês de Valença					
1.ª) Ferroviária	34,4	Barão de Vassouras (7), Barão de Juparanã (10,6), Quirino (17,8), Carvalho Borgee (22,6), Esteves (27,7) e Chacrinha (30,7)	CB	1h 35m	7,00
2.ª) Rodoviária	36,0	Barão de Vassouras (7), Barão de Juparanã (11), Quirino (21), Estêves (29) e Chacrinha (33)	auto	50m	200,00
3.ª) Rodoviária	60,0	Ponte do Rocha (12), Barra do Piraí* (24), Estêves (53) e Chacrinha (57)	auto	2h	ajuste
5. Mendes					
1.ª) Rodoviária	20,5	Ponte do Rocha (12)	ônibus	40m	7,00
2.ª) Ferroviária	42,9	Barão de Vassouras* (7), Demétrio Ribeiro (14), Aristides Lobo (20), Barra do Piraí (27,3), Santana de Barra (33,2), Morsing (37,2) e Martine Costa (39,1)	CB	1h 35m	7,00
			ônibus	14m	2,50
3.ª) Mista: rodoviária	7,0	Até Estação de Barão de Vassouras			
e ferroviária	35,9	Demétrio Ribeiro (7), Aristides Lobo (13), Barra do Piraí (20,3), Santana de Barra (26,2), Morsing (30,2) e Martine Costa (32,1)	CB	1h 5m	7,00

58. Vassouras (continuação)

LOCALIDADES EXTREMAS (Número e espécies de vias)	Distância (km)	ITINERÁRIOS (Localidades e quilometragem)	Meio de transporte	Tempo (horas e minutos)	Preço (Cr$)
6. Nova Iguaçu					
1.ª) Rodoviária	87,0	Ponte do Rocha (12), Mendes (20,5), Engenheiro Paulo de Frontin (28), Tairetá-Paracambi (40), Cabral (52), Belvedere (55), e km 16,5 da Rodovia Presidente Dutra* (84)	ônibus	2h 30m	40,00
2.ª) Ferroviária	100,5	Barão de Vassouras* (7), Demétrio Ribeiro (14), Aristides Lobo (20), Barra do Piraí (27,3), Mendes (42,9), Engenheiro Paulo de Frontin (50), Japeri (73,7) e Queimados (87,5)	CB	3h 25m	31,00
3.ª) Ferroviária	113,1	Sacra Família do Tinguá (20,5), Governador Portela (36,7), Japeri* (86,6) e Queimados (100,1)	CB	3h 30m	31,00
4.ª) Mista: rodoviária	7,0	Até Estação de Barão de Vassouras	ônibus	14m	2,50
e ferroviária	93,2	Demétrio Ribeiro (7), Aristides Lobo (13), Barra do Piraí (20,3), Mendes (35,9), Engenheiro Paulo de Frontin (43), Japeri (66,7) e Queimados (80,2)	CB	2h 50m	31,00
7. Paraíba do Sul					
1.ª) Rodoviária	56,0	Estiva (4), Massamhará (20), São Luiz da Boa Sorte (27), Matadouro (33), Andrade Pinto (37) e Vieira Cortês (45)	ônibus	1h 50m	20,00
2.ª) Ferroviária	65,7	Barão de Vassouras* (7), Barão de Juparanã (10,6) Teixeira Leite (21,2), Sebastião de Lacerda (25,3), Aliança (32,6), Casal (37,7), Carlos Niemeyer (44), Andrade Pinto (48,7) e Vieira Cortês (56,3)	CB	2h	14,00
3.ª) Mista: rodoviária	7,0	Até Estação de Barão de Vassouras	ônibus	14m	2,50
e ferroviária	58,7	Barão de Juparanã (3,6), Teixeira Leite (14,2), Sebastião de Lacerda (18,3), Aliança (25,6), Casal (30,7), Carlos Niemeyer (37), Andrade Pinto (41,7) e Vieira Cortês (49,3)	CB	1h 45m	14,00
8. Petrópolis					
1.ª) Rodoviária	139,0	Estiva (4), Massamhará (20), São Luiz da Boa Sorte (27), Matadouro (33), Andrade Pinto (37), Paraíba do Sul* (56), Três Rios (68), Areal (94,5), Pedro do Rio (113), Itaipava (119) e Cascatinha (131)	ônibus	4h	32,50
2.ª) Ferroviária	206,4	Sacra Família do Tinguá (20,5) Governador Portela (36,7), Japeri* (86,6), Nova Iguaçu (113,1), Nilópolis (119,7), Estação D. Pedro II*-DF (148,4), Duque de Caxias (168,4), Imbariê (188,4) e Inhomirim (198,4)	CB e LR	6h 10m	45,40
3.ª) Mista: rodoviária	7,0	Até Estação de Barão e Vassouras	ônibus	14m	2,50
e ferroviária	137,1	Barão de Juparanã (3,6) Sebastião de Lacerda (18,3) Andrade Pinto (41,7) Paraíba do Sul (53,7) Três Rios* (69,1), Areal (95,1), Pedro do Rio (110,1) Itaipava (117,1) e Cascatinha (131,1)	CB e LR	(2) 12h 10m	36,00
4.ª) Rodoviária	140,5	Ponte do Rocha (12), Mendes (20,5), Engenheiro Paulo de Frontin (29), Tairetá-Paracambi (40), Cabral (52), Belvedere (55), km 15 da Rodovia "Presidente Dutra" (85,5), São Bento (100,5), Pilar (104,5), Santa Cruz (111,5) e Quitandinha (134,5)	auto	3h 30m	900,00
5.ª) Rodoviária	77,0	Estiva (4), Ferreiro (16), Miguel Pereira (32), Pati do Alferes (38) e Fazenda Inglêsa (68)	auto	2h 30m	ajuste

58. Vassouras (conclusão)

LOCALIDADES EXTREMAS (Número e espécies de viaa)	Distância (km)	ITINERÁRIOS (Localidades e quilometragem)	Meio de transporte	Tempo (horas e minutos)	Preço (Cr$)
9. Rio das Flores					
1.ª) Ferroviária	53,6	Barão de Vassouras (7), Barão de Juparanã (10,6), Marquês de Valença (34,4) e Taboas (47,1)	CB	2h 30m	t0,00
2.ª) Rodoviária	55,0	Barão de Vassouras (7), Barão de Juparanã (11), Quirino (21), Esteves (29), Chacrinha (33), Marquês de Valença (36), Taboas (48) e Machado Cunha (52)	auto	1h 45m	350,00
3.ª) Rodoviária	67,0	Massambará (20), Andrade Pinto (37), Guarajuba (47) e Abarracamento (53)	auto	2h	350,00
4.ª) Rodoviária	79,0	Ponte do Rocha (12), Barra do Piraí (24), Esteves (53), Cbacrinha (57), Marquês de Valença (60), Taboas (72) e Machado Cunha (76)	auto	2h	450,00
D) À CAPITAL ESTADUAL:					
1.ª) Mista: —	—	Até a Capital estadual	—	—	—
e marítima	6,0	Direto	lancha	20m	3,00
2.ª) Rodoviária	185,0	Ponte do Rocha (12), Mendes (20,5), Engenheiro Paulo de Frontin (29), Tairetá-Paracambi (40), Cabral ou km (48,5) da Rodovia Presidente Dutra (52), km 15 da mesma Rodovia (85,5), Belford Roxo (88,5), São Bento (101), Pilar (105), Magé (135), Manilha (156,5), Alcântara (166,3) e Tribobó (172)	auto	4h 30m	t 200,00
3.ª) Rodoviária	249,0	Massambará (20), Andrade Pinto (37), Vieira Cortês (45), Paraíba do Sul (56), Três Rios (68), Areal (94,5), Pedro do Rio (113), Itaipava (119), Cascatinha (131), Petrópolis (139), Santa Cruz (169), Magé (199), Manilba (220,5), Alcântara (230,5) e Tribobó (236)	auto	6h	1 500,00
E) À CAPITAL FEDERAL:					
1.ª) Rodoviária	117,5	Ponte do Rocha (12), Mendes (20,5), Engenheiro Paulo de Frontin (29), Tairetá—Paracambi (40), Cabral (52) e Parada de Lucas-DF (100,5)	ônibus	3h 30m	40,00
2.ª) Ferroviária	148,4	Sacra Família do Tinguá (20,5), Governador Portela (36,7) Japeri* (86,6), Nova Iguaçu (113,1) Nilópolis (119,7) e Estação D. Pedro II-DF (148,4)	CB ônibus	4h 5m 14m	31,00 2,50
3.ª) Mista: rodoviária	7,0	Até Estação de Barão de Vassouras			
e ferroviária	128,5	Demétrio Ribeiro (7), Aristides Lobo (13), Barra do Piraí (20,3), Mendes (35,9), Engenheiro Paulo de Frontin (43), Japeri (66,7), Nova Iguaçu (93,2), Nilópolis (99,8) e Estação D. Pedro II-DF (128,5)	CB	3h 35m	31,00
4.ª) Rodoviária	204,5	Massambará (20), Andrade Pinto (37), Vieira Cortês (45), Paraíba do Sul* (56), Três Rios (66), Areal (92,5), Pedro do Rio (111), Itaipava (117), Cascatinha (129), Petrópolis (137), Santa Cruz (167) e Parada de Lucas-DF (189)	ônibus	6h	60,00

* Baldeação. — (1) Das quais 2 boras nas baldeações. — (2) Das quais 6 horas na baldeação.

Índice das localidades

Número de ordem	DESIGNAÇÃO DA LOCALIDADE	Categoria	MUNICÍPIO A QUE PERTENCE	Cartograma (número da página)
1	Abadia	povoado	Campos	41
2	Abarracamento	distrito	Rio das Flores	189
3	Abrão	»	Angra dos Reis	3
4	Adrianópolis	povoado	Nova Iguaçu	153
5	Afonso Arinos	distrito	Três Rios	249
6	Afra	povoado	Barra Mansa	15
7	Agostinho Pôrto	»	São João de Meriti	213
8	Água Branca	—	Resende	179
9	Água Fria	fazenda	Itaverá	101
10	Água Preta	povoado	Itaocara	91
11	Água Preta	estação	Magé	111
12	Água Quente	povoado	Teresópolis	241
13	Águas Claras	»	Petrópolis	167
14	Agulha dos Leais	»	Santa Maria Madalena	193
15	Agulhas Negras	distrito	Resende	179
16	Agulhas Negras	pico	Resende	179
17	Aíva	parada	Nova Iguaçu	153
18	Alagoas	»	Vassouras	253
19	Alberto Tôrres	povoado	Três Rios	249
20	Albuquerque	»	Teresópolis	241
21	Alcântara	povoado	São Gonçalo	205
22	Aldeia	—	Cantagalo	53
23	Alfredo Duarte	—	Resende	179
24	Algodão	ilha	Parati	163
25	Aliança	povoado	Vassouras	253
26	Aljezur	»	Nova Iguaçu	153
27	Almeida Pereira	»	Macaé	107
28	Alto do Dourado	—	Cordeiro	69
29	Alto Imbé	—	Santa Maria Madalena	193
30	Alto da Serra	estação	Petrópolis	167
31	Alto da Serra	povoado	Itaverá	101
32	Alto Teresópolis	estação	Teresópolis	241
33	Amaral	parada	Itaboraí	81
34	Amaral	»	Nova Iguaçu	153
35	Ambaí	povoado	Nova Iguaçu	153
36	Amizade	—	Itaocara	91
37	Anaia	—	São Gonçalo	205
38	Andorinhas	—	Magé	111
39	Andrade	parada	Cordeiro	69
40	Andrade	povoado	Marquês de Valença	125
41	Andrade Araújo	estação	Nova Iguaçu	153
42	Andrade Costa	povoado	Vassouras	253
43	Andrade Pinto	distrito	Vassouras	253
44	Angélica	povoado	Duque de Caxias	77
45	Angelim	—	Cabo Frio	29
46	Angelim	povoado	São Fidelis	201
47	ANGRA DOS REIS	cidade	Angra dos Reis	3
48	ANGRA DOS REIS	município	Angra dos Reis	3
49	Anhangá	parada	Duque de Caxias	77
50	Anta	distrito	Sapucaia	225
51	Antônio Rocha	estação	Barra Mansa	15
52	Aperibé	distrito	Santo Antônio de Pádua	197
53	Araçá	povoado	Cabo Frio	29
54	Araras	»	Petrópolis	167
55	ARARUAMA	cidade	Araruama	7
56	ARARUAMA	município	Araruama	7
57	Arcádia	povoado	Vassouras	253
58	Arcozelo	»	Vassouras	253
59	Aré	»	Itaperuna	95
60	Areal	»	Itaboraí	81

Índice das localidades

Número de ordem	DESIGNAÇÃO DA LOCALIDADE	Categoria	MUNICÍPIO A QUE PERTENCE	Cartograma (número da página)
61	Areal	—	Trajano de Morais	
62	Areal	distrito	Três Rios	245
63	Areas	povoado	Miracema	249
64	Areas	—	Rio das Flores	133
65	Areia Branca	povoado	Nova Iguaçu	189
66	Arlestides Lôbo	»	Vassouras	153
67	Armação	ponta	Niterói	253
68	Armação dos Búzios	distrito	Cabo Frio	145
69	Arraial do Cabo	»	Cabo Frio	29
70	Arraial Novo	—	Bom Jesus do Itabapoana	29
71	Arranchadouro	—	Santa Maria Madalena	25
72	Arrastão	—	São Pedro da Aldeia	193
73	Arrozal	distrito	Piraí	217
74	Arrozal	—	Sumidouro	171
75	Atafona	povoado	São João da Barra	237
76	Atalaia	—	Macaé	209
77	Atalaia	—	Niterói	107
78	Ataúlfo de Paiva	estação	Barra Mansa	145
79	Aterrado	—	Saquarema	15
80	Aurora	—	Araruama	229
81	Aurora	povoado	Nova Iguaçu	7
82	Austin	»	Nova Iguaçu	153
83	Avaí	fonte	Itaperuna	153
84	Avelar	distrito	Vassouras	95
85	Babi	povoado	Nova Iguaçu	253
86	Babilônia	fazenda	Resende	153
87	Bacaxá	povoado	Rio Bonito	179
88	Bacaxá	distrito	Saquarema	185
89	Bacia de Pedra	povoado	Vassouras	229
90	Badaró	»	Itaperuna	253
91	Badu	—	Niterói	95
92	Baía Formosa	povoado	Cabo Frio	145
93	Baixa Grande	»	Campos	29
94	Baixo Grande	»	São Pedro da Aldeia	43
95	Baldeador	»	São Gonçalo	217
96	Baltazar	distrito	Santo Antônio de Pádua	205
97	Bananal	povoado	Magé	197
98	Bananal	»	Maricá	111
99	Bananeiras	»	Natividade do Carangola	121
100	Bandeirantes	parada	Itaboraí	137
101	Banqueiros	—	Araruama	81
102	Banquete	distrito	Bom Jardim	7
103	Barão de Angra	povoado	Paraíba do Sul	21
104	Barão de Aquino	»	Sumidouro	159
105	Barão de Javari	»	Vassouras	237
106	Barão de Juparanã	distrito	Marquês de Valença	253
107	Barão de São José	»	Campos	125
108	Barão de Vasouras	povoado	Vassouras	43
109	Barbados	parada	Itaocara	253
110	Barbosa Gonçalves	povoado	Marquês de Valença	91
111	Barcelos	povoado	São João da Barra	125
112	Barra	»	Macaé	209
113	Barra	»	Maricá	107
114	Barra Alegre	distrito	Bom Jardim	121
115	Barracão	parada	São Gonçalo	21
116	Barra do Colégio	—	São Fidelis	205
117	Barra Grande	povoado	Parati	201
118	Barra do Higino	parada	Itaocara	163
119	BARRA MANSA	cidade	Barra Mansa	91
120	BARRA MANSA	município	Barra Mansa	15
				15

Índice das localidades

Número de ordem	DESIGNAÇÃO DA LOCALIDADE	Categoria	MUNICÍPIO A QUE PERTENCE	Cartograma (número da página)
121	Barra Mansa	povoado	Petrópolis	167
122	Barra Mansa	—	Santa Maria Madalena	193
123	Barra dos Passos	povoado	Trajano de Morais	245
124	Barra do Piabanha	—	Três Rios	249
125	BARRA DO PIRAÍ	cidade	Barra do Piraí	11
126	BARRA DO PIRAÍ	município	Barra do Piraí	11
127	Barra do Pirapetinga	povoado	Bom Jesus do Itabapoana	25
128	Barra do Pomba	parada	Itaocara	91
129	Barra do Sana	povoado	Macaé	107
130	Barra de São Francisco	»	Sapucaia	225
131	Barra de São João	distrito	Casimiro de Abreu	61
132	Barra Sêca	»	São João da Barra	209
133	Barreira	povoado	Nova Iguaçu	153
134	Barreira	—	Rio das Flores	198
135	Barreto	povoado	Macaé	107
136	Barreto	»	Maricá	121
137	Barreto	bairro	Niterói	145
138	Barrinha	—	São João da Barra	209
139	Barro Branco	—	Santo Antônio de Pádua	197
140	Barro Branco	povoado	São Fidelis	201
141	Barro Vermelho	—	São Gonçalo	205
142	Basílio	povoado	Rio Bonito	185
143	Batalha	»	Campos	43
144	Batatal	»	Itaocara	91
145	Batatal	»	Mangaratiba	117
146	Batelão	—	São João da Barra	209
147	Bate-Pau	povoado	Porciúncula	175
148	Beco	»	Campos	43
149	Beira do Taí	»	Campos	43
150	Bela Joana	»	Sumidouro	237
151	Belford Roxo	distrito	Nova Iguaçu	153
152	Belmonte	fazenda	Itaperuna	95
153	Belvedere	—	Itaguaí	85
154	Bemposta	distrito	Três Rios	249
155	Benedito Santos	—	Bom Jesus do Itabapoana	25
156	Benfica	povoado	Petrópolis	167
157	Benguela	»	Mangaratiba	117
158	Berford	»	São João de Meriti	213
159	Bernardino	—	São Gonçalo	205
160	Biboca	povoado	Campos	41
161	Bicuíba	povoado	Saquarema	229
162	Biquinha	—	Resende	179
163	Boa Esperança	distrito	Rio Bonito	185
164	Boa Esperança	—	Rio das Flores	189
165	Boa Hora	—	São Fidelis	201
166	Boa Nova	povoado	Santo Antônio de Pádua	197
167	Boa Sorte	distrito	Cantagalo	53
168	Boa Sorte	—	Resende	179
169	Boa Sorte	usina	São João da Barra	209
170	Boa Ventura	distrito	Itaperuna	95
171	Boa Viagem	praia	Niterói	145
172	Boa Vista	povoado	Campos	41
173	Boa Vista	—	São Pedro da Aldeia	217
174	Boca de Leão	—	Resende	179
175	Boca do Mato	povoado	Cachoeiras de Macacu	65
176	Bóia	—	São Fidelis	201
177	BOM JARDIM	cidade	Bom Jardim	21
178	BOM JARDIM	município	Bom Jardim	21
179	Bom Jardim	fazenda	Itaperuna	95
180	Bom Jardim	parada	Maricá	121

TÁBUAS ITINERÁRIAS DO ESTADO DO RIO DE JANEIRO — 1953

Índice das localidades

Número de ordem	DESIGNAÇÃO DA LOCALIDADE	Categoria	MUNICÍPIO A QUE PERTENCE	Cartograma (número da página)
181	Bom Jardim	povoado	São João da Barra	209
182	BOM JESUS DO ITABAPOANA	cidade	Bom Jesus do Itabapoana	25
183	BOM JESUS DO ITABAPOANA	município	Bom Jesus do Itabapoana	25
184	Bom Jesus do Querendo	povoado	Natividade do Carangola	137
185	Bom Lugar	—	São João da Barra	209
186	Bonfim	povoado	Angra dos Reis	3
187	Bonfim	parada	Itaocara	91
188	Bongaba	»	Magé	111
189	Bonsucesso	povoado	Macaé	107
190	Bonsucesso	»	Petrópolis	167
191	Bonsucesso	parada	Saquarema	229
192	Bonsucesso	povoado	Teresópolis	241
193	Boqueirão	—	Maricá	121
194	Boqueirão	—	Saquarema	229
195	Bosque Fundo	povoado	Maricá	121
196	Botais	»	Vassouras	253
197	Braçanã	»	Rio Bonito	185
198	Bracuí	»	Angra dos Reis	3
199	Brejal	—	Petrópolis	167
200	Buena	—	São João da Barra	209
201	Bueno Andrade	povoado	Vassouras	253
202	Bulhões	»	Resende	179
203	Buriche	»	Maricá	121
204	Cabiúnas	distrito	Macaé	107
205	CABO FRIO	cidade	Cabo Frio	29
206	CABO FRIO	município	Cabo Frio	29
207	Cabral	povoado	Itaguaí	85
208	Cabuçu	distrito	Itaboraí	81
209	Cabuçu	povoado	Nova Iguaçu	153
210	Cachoeira	fazenda	Paraíba do Sul	159
211	Cachoeira Alta	—	São Fidelis	201
212	Cachoeira dos Bagres	povoado	Rio Bonito	185
213	Cachoeira do Funil	»	Rio das Flores	189
214	Cachoeiras	»	Macaé	107
215	Cachoeiras	parada	Nova Iguaçu	153
216	CACHOEIRAS DE MACACU	cidade	Cachoeiras de Macacu	33
217	CACHOEIRAS DE MACACU	município	Cachoeiras de Macacu	33
218	Cachoeirinho	—	São Fidelis	201
219	Cachoeiros	distrito	Macaé	107
220	Caconda	—	São Fidelis	201
221	Caetá	povoado	São João da Barra	209
222	Caeté	—	Bom Jesus do Itabapoana	25
223	Caeté	—	Itaocara	91
224	Cafundó	parada	Barra Mansa	15
225	Caiapó	povoado	Vassouras	253
226	Caiçaras	—	Piraí	171
227	Caieira	—	Bom Jesus do Itabapoana	25
228	Caieira	—	Resende	179
229	Caio	—	Campos	41
230	Caioaba	povoado	Nova Iguaçu	153
231	Caixetas	povoado	Campos	43
232	Cajaíba	»	Paraty	163
233	Caju	»	Maricá	121
234	Calaboca	»	Maricá	121
235	Califórnia	»	Casimiro de Abreu	61
236	Calheiros	distrito	Bom Jesus do Itabapoana	25
237	Camará	povoado	Campos	41
238	Cambaíba	»	Campos	43
239	Cambiasca	distrito	São Fidelis	201
240	CAMBUCI	cidade	Cambuci	37

Índice das localidades

Número de ordem	DESIGNAÇÃO DA LOCALIDADE	Categoria	MUNICÍPIO A QUE PERTENCE	Cartograma (número da página)
241	CAMBUCI	município	Cambuci	37
242	Cambuci	povoado	Maricá	121
243	Campanha	—	São Gonçalo	205
244	Campelo	povoado	Santo Antônio de Pádua	197
245	Campinas	»	Sumidouro	237
246	Campo Alegre	»	Cantagalo	53
247	Campo Alegre	fazenda	Resende	179
248	Campo Alegre	povoado	Santo Antônio de Pádua	197
249	Campo dos Cavalos	»	Cabo Frio	29
250	Campo do Coelho	distrito	Nova Friburgo	149
251	Campo Limpo	povoado	Teresópolis	241
252	Campo Redondo	parada	São Pedro da Aldeia	217
253	CAMPOS	cidade	Campos	43
254	CAMPOS	município	Campos	43
255	Campos Elíseos	povoado	Duque de Caxias	77
256	Campulosa	—	Sumidouro	237
257	Camurupi	—	Araruama	7
258	Canôas	povoado	Teresópolis	241
259	CANTAGALO	cidade	Cantagalo	53
260	CANTAGALO	município	Cantagalo	53
261	Canto do Rio	—	Niterói	145
262	Capela	—	Itaguaí	85
263	Capelinha	povoado	Itaperuna	95
264	Capelinha	»	Macaé	107
265	Capelinha de Pirapetinga	»	Resende	149
266	Capivari	—	Macaé	107
267	Capuaba	fazenda	Paraíba do Sul	159
268	Carabuçu	distrito	Bom Jesus do Itabapoana	25
269	Caramujo	povoado	Niterói	145
270	Carapebus	distrito	Macaé	107
271	Cardoso Moreira	distrito	Campos	41
272	Carlos Niemeyer	povoado	Vassouras	253
273	Carlos Sampaio	»	Nova Iguaçu	153
274	CARMO	cidade	Carmo	57
275	CARMO	município	Carmo	57
276	Carmo	povoado	Macaé	107
277	Carmo	—	Saquarema	229
278	Carrapato	povoado	São João da Barra	209
279	Carvalho Borges	parada	Marquês de Valença	125
280	Casa Branca	—	São Fidelis	201
281	Casal	povoado	Vassouras	253
282	Cascalho	—	São Fidelis	201
283	Cascata	povoado	Itaguaí	85
284	Cascata	—	Sumidouro	237
285	Cascatinha	distrito	Petrópolis	167
286	CASIMIRO DE ABREU	cidade	Casimiro de Abreu	61
287	CASIMIRO DE ABREU	município	Casimiro de Abreu	61
288	Cassorotiba	povoado	Maricá	121
289	Catimbau	»	Rio Bonito	185
290	Catuaba	»	Campos	41
291	Catumbi	fazenda	Mangaratiba	117
292	Cava	distrito	Nova Iguaçu	153
293	Cavaru	povoado	Paraíba do Sul	159
294	Caveira	—	São João da Barra	209
295	Caveira	—	São Pedro da Aldeia	217
296	Caxito	povoado	Maricá	121
297	Caxixe	»	Santo Antônio de Pádua	197
298	Cedro	—	São Pedro da Aldeia	217
299	Cerejeiras	—	São Pedro da Aldeia	217
300	Cesário Alvim	povoado	Silva Jardim	233

Índice das localidades

Número de ordem	DESIGNAÇÃO DA LOCALIDADE	Categoria	MUNICÍPIO A QUE PERTENCE	Cartograma (número da página)
301	Chacarinha	fazenda	Paraíba do Sul	
302	Chacrinha	povoado	Marquês de Valença	159
303	Chave do Lontra	»	Cantagalo	125
304	Chave do Paraíso	»	Campos	53
305	Chave do Pires	»	Cantagalo	41
306	Chavões	»	Rio Bonito	53
307	Citrolândia	»	Magé	185
308	Coelho da Rocha	distrito	São João de Meriti	111
309	Colégio	ponte	São Fidelis	213
310	Colégio de Cima	—	São Fidelis	201
				201
311	Colônia	povoado	Campos	41
312	Colônia	distrito	São Fidelis	201
313	Colubandê	povoado	São Gonçalo	205
314	Comendador Soares	»	Nova Iguaçu	153
315	Comendador Venâncio	distrito	Itaperuna	95
316	Comércio	povoado	Rio das Flores	189
317	Conceição	»	Magé	111
318	Conceição	fazenda	Paraíba do Sul	159
319	Conceição	povoado	São Gonçalo	205
320	Conceição de Jacareí	distrito	Mangaratiba	117
321	CONCEIÇÃO DE MACABU	cidade	Conceição de Macabu	65
322	CONCEIÇÃO DE MACABU	município	Conceição de Macabu	65
323	Conde de Araruama	povoado	Macaé	107
324	Cônego	—	Nova Friburgo	149
325	Conquista	povoado	Nova Friburgo	149
326	Conrado	»	Vassouras	253
327	Conselheiro Josino	»	Campos	41
328	Conselheiro Paulino	distrito	Nova Friburgo	149
329	Conservatória	distrito	Marquês de Valença	125
330	Convivência	ilha	São João da Barra	209
331	Convivência	povoado	São João da Barra	209
332	Coqueiros	»	Campos	43
333	Coqueiros	—	Trajano de Morais	245
334	Cordeirinho	povoado	Maricá	121
335	CORDEIRO	cidade	Cordeiro	69
336	CORDEIRO	município	Cordeiro	69
337	Corôa Grande	distrito	Itaguaí	85
338	Corôas	povoado	Marquês de Valença	125
339	Coronel Cardoso	»	Marquês de Valença	125
340	Corrêas	parada	Petrópolis	167
341	Córrego Fundo	—	Resende	179
342	Córrego da Luz	povoado	Casimiro de Abreu	61
343	Córrego do Prata	distrito	Carmo	57
344	Córrego Sêco	—	Itaperuna	95
345	Córrego Sujo	povoado	Teresópolis	241
346	Correntezas	distrito	Silva Jardim	233
347	Corumbê	povoado	Parati	163
348	Cotiara	bairro	Barra Mansa	15
349	Coutinho	parada	Marquês de Valença	125
350	Covanca	—	São Gonçalo	205
351	Crespo	p. teg.	Campos	41
352	Cruz	—	São Pedro da Aldeia	217
353	Cruz das Almas	povoado	Campos	43
354	Cruzeiro	»	Cambuci	27
355	Cruz das Piteiras	»	Paraíba do Sul	159
356	Cubango	bairro	Niterói	145
357	Cubatão	fonte	Itaperuna	95
358	Cucúia	—	São Gonçalo	205
359	Cuiabá	povoado	Petrópolis	167
360	Cunhambebe	distrito	Angra dos Reis	3

Índice das localidades

Número de ordem	DESIGNAÇÃO DA LOCALIDADE	Categoria	MUNICÍPIO A QUE PERTENCE	Cartograma (número da página)
361	Cunhambebe (ilha)	povoado	Angra dos Reis	3
362	Cupim	»	Campos	43
363	Curato de Santa Catarina	»	Conceição de Macabu	65
364	Cururu	»	Itaboraí	81
365	Demétrio Ribeiro	»	Vassouras	253
366	Deserto Feliz	—	São João da Barra	209
367	Destêrro	—	Campos	41
368	Desvio Gomes	povoado	Marquês de Valença	125
369	Dois Rios	»	Angra dos Reis	3
370	Dois Rios	—	São Fidelis	201
371	Dona Emília	povoado	Porciúncula	175
372	Dona Mariana	»	Sumidouro	237
373	Donana	»	Campos	43
374	Dorândia	distrito	Barra do Piraí	11
375	Dôres de Airises	povoado	Campos	43
376	Dôres de Macabu	distrito	Campos	43
377	Doutor Elias	»	Trajano de Morais	245
378	Doutor Matos	povoado	Campos	41
379	Doutor Loreti	distrito	Santa Maria Madalena	193
380	DUAS BARRAS	cidade	Duas Barras	73
381	DUAS BARRAS	município	Duas Barras	73
382	Duas Barras	povoado	Campos	41
383	Duas Barras	»	Macaé	107
384	DUQUE DE CAXIAS	cidade	Duque de Caxias	77
385	DUQUE DE CAXIAS	município	Duque de Caxias	107
386	Duques	parada	Itaboraí	81
387	Eden	povoado	São João de Meriti	213
388	Elesbão	»	Campos	43
389	Elídio	parada	Itaperuna	95
390	Elison	p. teg.	Vassouras	253
391	Encanto	—	Sumidouro	237
392	Engenheiro Adel	povoado	Vassouras	253
393	Engenheiro Alberto Furtado	»	Marquês de Valença	125
394	Engenheiro Carvalhais	»	Paraíba do Sul	159
395	Engenheiro Dunham	parada	Marquês de Valença	125
396	Engenheiro Francisco Fragoso	povoado	Vassouras	253
397	Engenheiro Neri Ferreira	estação	Mendes	129
398	Engenheiro Nóbrega	povoado	Vassouras	253
399	Engenheiro Passos	distrito	Resende	179
400	Engenheiro Paulo de Frontin	»	Vassouras	253
401	Engenheiro Pedreira	povoado	Nova Iguaçu	153
402	Engenho	»	Macaé	107
403	Engenho d'Água	parada	Cambuci-São Fidelis	37-201
404	Engenho d'Água	—	Itaboraí	81
405	Engenhoca	bairro	Niterói	145
406	Engenho Central	—	Itaocara	91
407	Engenho Central	povoado	Resende	179
408	Engenho do Mato	»	Niterói	145
409	Engenho Pequeno	—	São Gonçalo	205
410	Ernesto Machado	povoado	São Fidelis	201
411	Escurial	povoado	Itaboraí	81
412	Espírito Santo	»	Campos	41
413	Espraiado	»	Maricá	121
414	Estação de Carmo	»	Carmo	57
415	Esteves	»	Marquês de Valença	125
416	Estiva	»	Vassouras	253
417	Estrada Nova	distrito	Itaocara	91
418	Estrêla	fábrica	Magé	111
419	Euclidelândia	distrito	Cantagalo	53
420	Fábrica de Cimento	fábrica	São Gonçalo	205

Índice das localidades

Número de ordem	DESIGNAÇÃO DA LOCALIDADE	Categoria	MUNICÍPIO A QUE PERTENCE	Cartograma (número da página)
421	Fábrica Nacional de Motores	»	Duque de Caxias	77
422	Fagundes	povoado	Petrópolis	167
423	Falcão	distrito	Barra Mansa	15
424	Faraó	povoado	Cachoeiras de Macacu	33
425	Farol de São Tomé	»	Campos	43
426	Fazenda Grande	»	Campos	43
427	Fazenda Inglêsa	»	Petrópolis	167
428	Fazenda da Pedra	parada	São Fidelis	201
429	Fazendinha	—	Santa Maria Madalena	193
430	Fazendinha	povoado	São João da Barra	209
431	Felicidade	povoado	Piraí	171
432	Fernandes Figueira	»	Marquês de Valença	125
433	Fernandes Pinheiro	»	Três Rios	249
434	Ferreiros	distrito	Vassouras	253
435	Figueira	povoado	Cabo Frio	29
436	Figueira	»	Nova Iguaçu	153
437	Flamengo	»	Maricá	121
438	Floresta	parada	Campos	43
439	Floresta	—	São Sebastião do Alto	221
440	Floriano	distrito	Barra Mansa	15
441	Fluminense	parada	Bom Jardim	21
442	Fontes	povoado	Piraí	171
443	Fonte Salutaris	fonte	Paraíba do Sul	159
444	Frade	povoado	Angra dos Reis	3
445	Frade	»	Macaé	107
446	Frecheiras	»	Cambuci	37
447	Fumaça	distrito	Resende	179
448	Funil	»	Cambuci	37
449	Gambá	—	São Gonçalo	205
450	Gamela	—	Campos	41
451	Galrão	—	Duque de Caxias	77
452	Gargaú	povoado	São João da Barra	209
453	Gargoá	»	Cabo Frio	29
454	Garrafão	»	Campos	41
455	Gavião	»	Cantagalo	53
456	Gaviões	distrito	Silva Jardim	233
457	General Osório	povoado	Marquês de Valença	125
458	General Zenóbio	»	Vassouras	253
459	Getulândia	distrito	Itaverá	101
460	Glicério	povoado	Barra Mansa	15
461	Glicério	distrito	Macaé	107
462	Glória	parada	Marquês de Valença	125
463	Godinho	—	Bom Jesus do Itabapoana	25
464	Goiabal	povoado	Campos	43
465	Goitacazes	distrito	Campos	43
466	Governador Portela	»	Vassouras	253
467	Gragoatá	praia	Niterói	145
468	Gramacho	p. teg.	Duque de Caxias	77
469	Graminha	—	São Fidelis	201
470	Granja	granja	Nova Friburgo	149
471	Graúna	povoado	Parati	163
472	Gruçaí	»	São João da Barra	209
473	Grumarim	»	São Fidelis	201
474	Guandu	»	Campos	41
475	Guapiassu	»	Cachoeiras de Macacu	33
476	Guapimirim	distrito	Magé	111
477	Guarajuba	—	Rio das Flores	189
478	Guararema	povoado	Campos	41
479	Guaratiba	»	Maricá	121
480	Guarda Fernandes	parada	Rio das Flores	189

Índice das localidades

Número de ordem	DESIGNAÇÃO DA LOCALIDADE	Categoria	MUNICÍPIO A QUE PERTENCE	Cartograma (número da página)
481	Guarus	distrito	Campos	41
482	Guaxindiba	estação	São Gonçalo	205
483	Guedesmar	parada	Cantagalo	53
484	Guia de Pacopaíba	distrito	Magé	111
485	Guido	fazenda	Resende	179
486	Guimarães	estação	Marquês de Valença	125
487	Guiti	povoado	Mangaratiba	117
488	Guriri	»	Campos	43
489	Guriri	»	Cabo Frio	29
490	Guriri	—	São João da Barra	209
491	Heliópolis	povoado	Nova Iguaçu	153
492	Hermogêneo Silva	»	Três Rios	249
493	Humberto Aotunes	»	Meodes	129
494	Ibicuí	estação	Maogaratiba	117
495	Ibipeba	povoado	São Sebastião do Alto	221
496	Ibitiguaçu	distrito	Santo Antônio de Pádua	197
497	Ibitinema	»	Santo Antônio de Pádua	197
498	Ibitioca	»	Campos	43
499	Ibitiporã	»	Saoto Antônio de Pádua	197
500	Ibituporanga	»	Itaguaí	85
501	Icaraí	bairro	Niterói	145
502	Igarapiapunha	—	São Pedro da Aldeia	217
503	Iguá	—	Itaboraí	81
504	Iguaba Grande	povoado	São Pedro da Aldeia	217
505	Iguaba Pequeoa	—	Araruama	7
506	Iguaçu	povoado	Nova Iguaçu	153
507	Ilha dos Cabritos	ilha	Maogaratiba	117
508	Ilha Cotiatás	»	Maogaratiba	117
509	Ilha de Guaíba	povoado	Maogaratiba	117
510	Ilha de Itacurussá	»	Mangaratiba	117
511	Ilha de Jaguanum	povoado	Mangaratiba	117
512	Ilha dos Pombos	»	Carmo	57
513	Imbariê	distrito	Duque de Caxias	77
514	Imbaú	povoado	Silva Jardim	233
515	Imboassica	»	Macaé	107
516	Imbuí	—	Teresópolis	241
517	Imburi	povoado	Campos	41
518	Imburi	»	Campos	41
519	Imburi	—	São Fidelis	201
520	Imburi	—	São João da Barra	209
521	Imburi Pequeoo	—	São João da Barra	209
522	Imburo	povoado	Macaé	107
523	Incoofidêocia	distrito	Paraíba do Sul	159
524	Inema	estribo	Paraíba do Sul	159
525	Inhomirim	distrito	Magé	111
526	Inoã	»	Maricá	121
527	Intupição	povoado	Itaocara	91
528	Ipiabas	distrito	Barra do Piraí	11
529	Ipiíba	»	São Gonçalo	205
530	Ipiranga	—	Nova Iguaçu	153
531	Ipitaogas	povoado	Itaboraí	91
532	Ipitangas	—	Saquarema	229
533	Ipituna	povoado	São Sebastião do Alto	221
534	Ipuca	—	Casimiro de Abreu	61
535	Ipuca	distrito	São Fidelis	201
536	Iriri	»	Macaé	107
537	Iriri	povoado	Magé	111
538	Itabapoana	distrito	São João da Barra	209
539	ITABORAÍ	cidade	Itaboraí	81
540	ITABORAI	município	Itaboraí	81

Índice das localidades

Número de ordem	DESIGNAÇÃO DA LOCALIDADE	Categoria	MUNICÍPIO A QUE PERTENCE	Cartograma (número da página)
541	Itaboraí	estação	Itaboraí	81
542	Itacoatiara	povoado	Niterói	145
543	Itacolomi	—	São Fidelis	201
544	Itacurussá	distrito	Mangaratiba	117
545	ITAGUAÍ	cidade	Itaguaí	85
546	ITAGUAÍ	município	Itaguaí	85
547	Itaí	—	São Pedro da Aldeia	217
548	Itaipava	distrito	Petrópolis	167
549	Itaipu	»	Niterói	145
550	Itaipu	povoado	Nova Iguaçu	153
551	Itaipuaçu	povoado	Maricá	121
552	Itaitindiba	»	São Gonçalo	205
553	Itajara	distrito	Itaperuna	95
554	Italva	»	Campos	41
555	Itambi	»	Itaboraí	81
556	Itanema	povoado	Angra dos Reis	3
557	Itaoca	pôrto	São Gonçalo	205
558	ITAOCARA	cidade	Itaocara	91
559	ITAOCARA	município	Itaocara	91
560	Itaocara	povoado	Maricá	121
561	Itapeba	povoado	Cabo Frio	29
562	Itapeba	»	Maricá	121
563	Itapebinha	»	Maricá	121
564	ITAPERUNA	cidade	Itaperuna	95
565	ITAPERUNA	município	Itaperuna	95
566	Itapeteiú	distrito	Maricá	121
567	Itaporanga	—	Macaé	107
568	Itapuca	povoado	Resende	179
569	Itaquira	»	Macaé	107
570	Itatiaia	distrito	Resende	179
571	Itatiaia	parque	Resende	179
572	Itatiquara	—	Araruama	7
573	Itaúna	—	São Gonçalo	205
574	Itaúna	—	Saquarema	229
575	ITAVERÁ	cidade	Itaverá	101
576	ITAVERÁ	município	Itaverá	101
577	Itereré	povoado	Campos	43
578	Itiaca	fazenda	Paraíba do Sul	159
579	Jacarandá	povoado	Campos	41
580	Jaceruba	»	Nova Iguaçu	153
581	Jaconé	povoado	Maricá	121
582	Jacuba	estribo	Marquês de Valença	125
583	Jacuba	—	Petrópolis	167
584	Jacuecanga	distrito	Angra dos Reis	3
585	Jacundá	povoado	Rio Bonito	185
586	Jacutinga	»	Nova Iguaçu	153
587	Jaguarembé	distrito	Itaocara	91
588	Jaguarembé de Cima	povoado	Itaocara	91
589	Jamapará	distrito	Sapucaia	225
590	Japeri	»	Nova Iguaçu	153
591	Japuíba	povoado	Angra dos Reis	3
592	Japuíba	distrito	Cachoeiras de Macacu	33
593	Javarena	estação	Campos	43
594	João Honório	povoado	Marquês de Valença	125
595	João Pinto	estação	Duque de Caxias	77
596	Joaquim Leite	povoado	Barra Mansa	15
597	Jundiá	—	Campos	41
598	Junqueira	—	Mangaratiba	117
599	Jurujuba	povoado	Niterói	145
600	Jurumirim	»	Angra dos Reis	3

Índice das localidades

Número de ordem	DESIGNAÇÃO DA LOCALIDADE	Categoria	MUNICÍPIO A QUE PERTENCE	Cartograma (número da página)
601	Jussaral	povoado	Angra dos Reis	3
602	Juturnaíba	»	Silva Jardim	233
603	Lagamar	parada	Campos	43
604	Lagarto	povoado	Campos	41
605	Lagarto	»	Maricá	121
606	Lagôa	—	Sumidouro	237
607	Lagôa Doce	—	São João da Barra	209
608	Lagôa do Peixe	—	Araruama	7
609	Lagôa Verde	povoado	Rio Bonito	185
610	Laje	—	São Fidelis	201
611	Laje	—	Teresópolis	241
612	Laje de Muriaé	distrito	Itaperuna	95
613	Lajes	povoado	Vassouras	253
614	Lamarão	parada	Duque de Caxias	77
615	Lapa	povoado	Mangaratiba	117
616	Laranjais	distrito	Itaocara	91
617	Largo da Batalha	—	Niterói	145
618	Largo da Idéia	—	São Gonçalo	205
619	Largo do Marrão	—	Niterói	145
620	Largo do Moura	—	Niterói	145
621	Latino	povoado	Rio Bonito	185
622	Lavras	»	Rio Bonito	185
623	Lavrinhas	parada	Cantagalo	53
624	Leal	—	Resende	179
625	Leandro	—	Itaguaí	85
626	Leitão da Cunha	povoado	Trajano de Morais	245
627	Leite de Souza	»	Marquês de Valença	125
628	Lídice	distrito	Itaverá	101
629	Lídice	estação	Itaverá	101
630	Limeira	povoado	Campos	41
631	Limeira	—	Resende	179
632	Limeira	—	São Fidelis	201
633	Limoeiro	—	Paraíba do Sul	159
634	Livramento	parada	Carmo	57
635	Lojas	povoado	Itaboraí	81
636	Lojas	»	Rio Bonito	185
637	Lumiar	distrito	Nova Friburgo	149
638	Luna	fazenda	Campos	41
639	Luz	pôrto	São Gonçalo	205
640	Macabu	fazenda	Itaboraí	81
641	Macabuzinho	distrito	Conceição de Macabu	65
642	Macacos	povoado	Campos	43
643	Macacos	»	Maricá	121
644	MACAÉ	cidade	Macaé	107
645	MACAÉ	município	Macaé	107
646	Macapá	—	São Fidelis	201
647	Machado Cunha	parada	Rio das Flores	189
648	Macuco	distrito	Cordeiro	69
649	Madalena	—	Cachoeiras de Macacu	33
650	Madressilva	parada	Macaé	107
651	Madressilva	—	Saquarema	229
652	MAGÉ	cidade	Magé	111
653	MAGÉ	município	Magé	111
654	Mamanguá	povoado	Paraty	163
655	Mambucaba	distrito.	Angra dos Reis	3
656	MANGARATIBA	cidade	Mangaratiba	117
657	MANGARATIBA	município	Mangaratiba	117
658	Manguinhos	povoado	Cabo Frio	29
659	Manguinhos	»	São João da Barra	209
660	Manilha	»	Itaboraí	81

Índice das localidades

Número de ordem	DESIGNAÇÃO DA LOCALIDADE	Categoria	MUNICÍPIO A QUE PERTENCE	Cartograma (número da página)
661	Maniva	distrito	São João da Barra	209
662	Manoel de Morais	povoado	Santa Maria Madalena	193
663	Manoel Ribeiro	»	Maricá	121
664	Mantiquira	—	Duque de Caxias	77
665	Manuel Duarte	distrito	Rio das Flores	189
666	Máquina	povoado	São João da Barra	209
667	Marambaia	»	Itaboraí	81
668	Marambaia	restinga	Mangaratiba	117
669	Marangatu	distrito	Santo Antônio de Pádua	197
670	Maranhão	povoado	Campos	41
671	Marapicu	povoado	Nova Iguaçu	153
672	Marechal Jardim	estação	Resende	179
673	Maria Mendonça	—	Trajano de Morais	245
674	Maria Paula	povoado	Niterói	145
675	Maribondo	»	Campos	41
676	MARICÁ	cidade	Maricá	121
677	MARICÁ	município	Maricá	121
678	Marilândia	povoado	Campos	41
679	Mário Belo	»	Vassouras	253
680	Maromba	fazenda	Resende	179
681	MARQUÊS DE VALENÇA	cidade	Marquês de Valença	125
682	MARQUÊS DE VALENÇA	município	Marquês de Valença	125
683	Martins Costa	povoado	Mendes	129
684	Martins Laje	»	Campos	43
685	Maruí	—	Campos	43
686	Massambaba	—	Cabo Frio	29
687	Massambará	povoado	Vassouras	253
688	Mata	»	Rio Bonito	185
689	Matadouro	—	Vassouras	253
690	Mata Paca	povoado	Niterói	145
691	Matariz	povoado	Angra dos Reis	3
692	Mato Grosso	—	Cabo Frio	29
693	Matozinhos	povoado	Paraíba do Sul	159
694	Mauá, Visconde de	»	Resende	179
695	Mazomba	»	Itaguaí	85
696	Meio da Serra	»	Magé	111
697	MENDES	cidade	Mendes	129
698	MENDES	município	Mendes	129
699	Mesquita	distrito	Nova Iguaçu	153
700	Miguel Couto	povoado	Nova Iguaçu	153
701	Miguel Pereira	distrito	Vassouras	253
702	Mineiros	—	Araruama	7
703	Mineiros	povoado	Campos	43
704	MIRACEMA	cidade	Miracema	133
705	MIRACEMA	município	Miracema	133
706	Miuoinho	povoado	Magé	111
707	Modêlo	fazenda	Magé	111
708	Mombaça	—	Saquarema	229
709	Monerá	distrito	Duas Barras	73
710	Monjolo	»	São Gonçalo	205
711	Monsões	povoado	Vassouras	253
712	Monsuaba	»	Angra dos Reis	3
713	Monte Alegre	»	Vassouras	253
714	Monte Formoso	—	São Gonçalo	205
715	Monte Líbano	povoado	Vassouras	253
716	Monte Livre	—	Sapucaia	225
717	Monte Verde	distrito	Cambuci	37
718	Monumento	»	Piraí	171
719	Monumento Rodoviário	marco	Piraí	171
720	Morangaba	distrito	Campos	43

Índice das localidades

Número de ordem	DESIGNAÇÃO DA LOCALIDADE	Categoria	MUNICÍPIO A QUE PERTENCE	Cartograma (número da página)
721	Moreli	—	Petrópolis	167
722	Moreti	—	São Fidelis	201
723	Morrinhos	—	Macaé	107
724	Morro Alegre	—	São João da Barra	209
725	Morro Azul	povoado	Vassouras	253
726	Morro do Côco	distrito	Campos	41
727	Morro Grande	»	Araruama	7
728	Morro das Moedas	povoado	Rio Bonito	185
729	Morro dos Pregos	parada	Saquarema	229
730	Morsing	povoado	Mendes	129
731	Morubaí	—	Araruama	7
732	Motas	povoado	Teresópolis	241
733	Moura Brasil	»	Três Rios	249
734	Mundeus	»	Macaé	107
735	Muri	estação	Nova Friburgo	149
736	Murineli	povoado	Sumidouro	237
737	Muriqui	»	Niterói	145
738	Murundu	»	Campos	41
739	Mussurepe	distrito	Campos	43
740	Mutondo	parada	São Gonçalo	205
741	Mutuá	bairro	São Gonçalo	205
742	Mutuapira	povoado	Itaboraí	81
743	Mutuca	»	Campos	41
744	Mutum	—	Bom Jesus do Itabapoana	25
745	NATIVIDADE DO CARANGOLA	cidade	Natividade do Carangola	137
746	NATIVIDADE DO CARANGOLA	município	Natividade do Carangola	137
747	Nazaré	estribo	Saquarema	229
748	Negreiros	—	São Pedro da Aldeia	217
749	Neves	distrito	São Gonçalo	205
750	Nhangapi	povoado	Resende	179
751	Nhunguaçu	distrito	Teresópolis	241
752	Nilo Peçanha	estação	Maricá	121
753	NILÓPOLIS	cidade	Nilópolis	141
754	NILÓPOLIS	município	Nilópolis	141
755	NITERÓI	cidade	Niterói	145
756	NITERÓI	município	Niterói	145
757	Nogueira	povoado	Petrópolis	167
758	Nossa Senhora do Amparo	distrito	Barra Mansa	15
759	Nossa Senhora da Aparecida	distrito	Sapucaia	225
760	Nossa Senhora da Penha	»	Itaperuna	95
761	Nossa Senhora da Penha	estação	Itaperuna	95
762	NOVA FRIBURGO	cidade	Nova Friburgo	149
763	NOVA FRIBURGO	município	Nova Friburgo	149
764	Nova Grécia	—	Itaperuna	95
765	NOVA IGUAÇU	cidade	Nova Iguaçu	153
766	NOVA IGUAÇU	município	Nova Iguaçu	153
767	Núcleo de Capim Angola	—	Macaé	107
768	Núcleo Colonial	povoado	Nova Friburgo	149
769	Núcleo Santa Maria	—	Macaé	107
770	Olaria	—	Trajano de Morais	245
771	Olaria	fazenda	Três Rios	249
772	Olinda	distrito	Nilópolis	141
773	Olofote	povoado	Duas Barras	73
774	Opinião	—	Campos	43
775	Oratório	parada	Macaé	107
776	Ourânia	distrito	Natividade do Carangola	137
777	Outeiro	povoado	Campos	41
778	Outeiro das Pedras	»	Itaboraí	81
779	Pacheco	»	São Gonçalo	205
780	Pachecos	»	Itaboraí	81

Índice das localidades

Número de ordem	DESIGNAÇÃO DA LOCALIDADE	Categoria	MUNICÍPIO A QUE PERTENCE	Cartograma (número da página)
781	Paciência	povoado	Niterói-São Gonçalo	145-205
782	Pais Leme	»	Vassouras	253
783	Palacete	—	São João da Barra	209
784	Palmares	parada	Campos	41
785	Palmares	estação	Vassouras	253
786	Palmas	—	Vassouras	235
787	Palmerais	estação	Barra Mansa	15
788	Palmital	povoado	Itaocara	91
789	Palmital	»	Saquarema	229
790	Palmital	»	Vassouras	253
791	Panorama	povoado	Campos	43
792	Panorama	fazenda	Itaperuna	95
793	Papucaia	parada	Cachoeiras de Macacu	33
794	Paquequer	povoado	Carmo	57
795	Paquequer Pequeno	distrito	Teresópolis	241
796	Paracambi	»	Itaguaí	85
797	PARAÍBA DO SUL	cidade	Paraíba do Sul	159
798	PARAÍBA DO SUL	município	Paraíba do Sul	159
799	Paraibuna	povoado	Três Rios	249
800	Paraíso	»	Campos	41
801	Paraíso	povoado	Magé	111
802	Paraíso	—	Nova Iguaçu	153
803	Paraíso	parada	Rio das Flores	189
804	Paraíso	—	São Gonçalo	205
805	Paraíso do Tobias	distrito	Miracema	133
806	Paraoquena	»	Santo Antônio de Pádua	197
807	Parapeúna	»	Marquês de Valença	125
808	PARATI	cidade	Parati	163
809	PARATI	município	Parati	163
810	Parati-Mirim	distrito	Parati	163
811	Paredão	—	Sumidouro	237
812	Parnaioca	povoado	Angra dos Reis	3
813	Parque Guarus	»	Campos	41
814	Passagem	parada	Itaocara	91
815	Passarinho	—	Campos	43
816	Passa Três	distrito	Itaverá	101
817	Pati do Alferes	»	Vassouras	253
818	Patis	povoado	Cachoeiras de Macacu	33
819	Patos	»	Conceição de Macabu	65
820	Patrimônio	»	Itaperuna	95
821	Pau Grande	povoado	Magé	111
822	Pau Rachado	—	São Pedro da Aldeia	217
823	Paulo de Almeida	povoado	Marquês de Valença	125
824	Paus Amarelos	povoado	Campos	43
825	Peão	»	Teresópolis	241
826	Pedra Lisa	»	Campos	41
827	Pedra Selada	distrito	Resende	179
828	Pedro Carlos	povoado	Marquês de Valença	125
829	Pedro do Rio	distrito	Petrópolis	167
830	Pena	povoado	Cordeiro	69
831	Penedo	fazenda	Resende	179
832	Penedo	—	São Fidelis	201
833	Pentagna	distrito	Marquês de Valença	125
834	Perinas	povoado	Cabo Frio	29
835	Periquito	—	Campos	41
836	Perobas	povoado	Itaboraí	81
837	Pessegueiros	»	Teresópolis	241
838	Petit	—	Santa Maria Madalena	193
839	Petrópolis	—	Campos	41
840	PETRÓPOLIS	cidade	Petrópolis	167

Índice das localidades

Número de ordem	DESIGNAÇÃO DA LOCALIDADE	Categoria	MUNICÍPIO A QUE PERTENCE	Cartograma (número da página)
841	PETRÓPOLIS	município	Petrópolis	167
842	Piabetá	povoado	Magé	111
843	Pico	»	Itaboraí	81
844	Pico	ilha	Paratí	163
845	Piedade	povoado	Magé	111
846	Pilar	»	Duque de Caxias	77
847	Pimentel	—	São Fidelis	201
848	Pindobas	povoado	Maricá	121
849	Pindorama	—	Cachoeiras de Macacu	33
850	Pinheiral	distrito	Piraí	171
851	Pipeiras	distrito	São João da Barra	209
852	Piracema	povoado	Três Rios	249
853	PIRAÍ	cidade	Piraí	171
854	PIRAÍ	município	Piraí	171
855	Piranema	povoado	Itaguaí	85
856	Pirangaí	distrito	Resende	179
857	Pirapetinga de Bom Jesus	distrito	Bom Jesus do Itabapoana	25
858	Piratininga	povoado	Niterói	145
859	Pitanga	—	Macaé	107
860	Pito Aceso	povoado	Santo Antônio de Pádua	197
861	Pocinho	povoado	Vassouras	263
862	Poço d'Anta	—	São Fidelis	201
863	Poço d'Anta	povoado	Silva Jardim	233
864	Poço Fundo	p. teg.	Itaperuna	95
865	Poço Gordo	povoado	Campos	43
866	Pombal	»	Barra Mansa	15
867	Ponta da Areia	—	Niterói	145
868	Ponta Grossa	povoado	São Pedro da Aldeia	217
869	Ponta Grossa dos Fidalgos	»	Campos	43
870	Ponta Negra	»	Maricá	121
871	Ponte Alta	—	Resende	179
872	Ponte do Cassiano	ponte	Cordeiro-Trajano de Morais	69-245
873	Ponte Cimento	povoado	Piraí	171
874	Ponte da Chica	—	Santa Maria Madalena	193
875	Ponte Coberta	povoado	Itaguaí	85
876	Ponte da Concórdia	—	Trajano de Morais	245
877	Ponte do Faria	ponte	S.S. do Alto/Santa Maria Madalena	221-193
878	Ponte da Grama	distrito	Trajano de Morais	245
879	Ponte das Laranjeiras	povoado	Piraí	171
880	Ponte dos Leites	»	Araruama	7
881	Ponte Metálica	—	Rio das Flores	189
882	Ponte Não Pensei	ponte	Cordeiro/Trajano de Morais	69-245
883	Ponte Nova	povoado	Teresópolis	241
884	Ponte de Pirapetinga	»	Santo Antônio de Pádua	197
885	Ponte do Rocha	»	Barra do Piraí	11
886	Ponte do Souza	—	Resende	179
887	Ponte do Zacarias	estação.	Marquês de Valença	125
888	Ponte de Zinco	—	Trajano de Morais	245
889	Ponto	povoado	São João da Barra	209
890	Ponto da Cruz	parada	Campos	43
891	Ponto de Pergunta	povoado	Itaocara	91
892	Ponto Pinheiro	»	Conceição de Macabu	65
893	PORCIÚNCULA	cidade	Porciúncula	175
894	PORCIÚNCULA	município	Porciúncula	175
895	Porteira Preta	—	Trajano de Morais	245
896	Portela	distrito	Itaocara	91
897	Pôrto da Aldeia	povoado	São Pedro da Aldeia	217
898	Pôrto das Caixas	distrito	Itaboraí	81
899	Pôrto do Carro	povoado	Cabo Frio	29
900	Pôrto da Madama	estação	São Gonçalo	205

Índice das localidades

Número de ordem	DESIGNAÇÃO DA LOCALIDADE	Categoria	MUNICÍPIO A QUE PERTENCE	Cartograma (número da página)
901	Pôrto Marinho	povoado	Cantagalo	53
902	Pôrto Novo	pôrto	São Gonçalo	205
903	Pôrto da Pedra	»	São Gonçalo	205
904	Pôrto Real	distrito	Resende	179
905	Pôrto da Roça	povoado	Saquarema	229
906	Pôrto Seguro	—	Santo Antônio de Pádua	197
907	Pôrto do Tuta	povoado	Cantagalo	53
908	Pôrto do Velho	pôrto	São Gonçalo	205
909	Pôrto Velho do Cunha	distrito	Carmo	57
910	Portões	—	Três Rios	249
911	Posse	povoado	Petrópolis	167
912	Posse	»	Teresópolis	241
913	Posse dos Coutinhos	»	Itaboraí	81
914	Posse do Meio	»	Campos	41
915	Pôsto do Pena	»	Cachoeiras de Macacu	33
916	Poubel	—	Trajano de Morais	245
917	Pouso Sêco	povoado	Itaverá	101
918	Praça João Pessoa	—	São João da Barra	209
919	Praia Alta	povoado	Mangaratiba	117
920	Praia de Araçatiba	distrito	Angra dos Reis	3
921	Praia Grande	povoado	Mangaratiba	117
922	Praia Perdida	parada	Três Rios	249
923	Praia Sêca	povoado	Araruama	7
924	Prainha	»	Rio Bonito	185
925	Prata	»	Nova Iguaçu	153
926	Prata	—	Teresópolis	241
927	Primavera	estribo	Barra Mansa	15
928	Prodígio	—	Araruama	7
929	Professor Souza	povoado	Casimiro de Abreu	61
930	Prosperidade	estação	Barra do Piraí	11
931	Prosperidade	—	Macaé	107
932	Providência	povoado	Teresópolis	241
933	Providência	—	Trajano de Morais	245
934	Pulverização	povoado	Barra do Piraí	11
935	Pureza	distrito	São Fidelis	201
936	Purilândia	»	Porciúncula	175
937	Quarenta	—	Casimiro de Abreu	61
938	Quarenta	fazenda	Macaé	107
939	Quartéis	distrito	Silva Jardim	233
940	Quatis	»	Barra Mansa	15
941	Quebra-Côco	povoado	Teresópolis	241
942	Quebra-Frasco	»	Teresópolis	241
943	Queimado	»	Campos	43
944	Queimados	distrito	Nova Iguaçu	153
945	Queima-Sangue	povoado	Paraíba do Sul	159
946	Queiroz	—	Teresópolis	241
947	Quirino	povoado	Marquês de Valença	125
948	Quissamã	distrito	Macaé	107
949	Quitandinha	bairro	Petrópolis	167
950	Rademaquer	povoado	Barra Mansa	115
951	Raiz da Serra	povoado	Itaguaí	85
952	Rancho Novo	»	Marquês de Valença	125
953	Raposo	—	Itaperuna	95
954	Raul Veiga	estação	São Gonçalo	205
955	Recreio	fazenda	São Fidelis	201
956	Recreio do Mota	povoado	Santo Antônio de Pádua	197
957	Refúgio	distrito	Nova Friburgo	149
958	Regamé	—	Saquarema	229
959	Registro	pôsto	Cachoeiras de Macacu	33
960	Registro	—	Duque de Caxias	77

Índice das localidades

Número de ordem	DESIGNAÇÃO DA LOCALIDADE	Categoria	MUNICÍPIO A QUE PERTENCE	Cartograma (número da página)
961	Reoascença	distrito	Bom Jesus do Itabapoana	25
962	RESENDE	cidade	Reseode	179
963	RESENDE	município	Resende	179
964	Retiro	—	Cabo Frio	29
965	Retiro	povoado	Maricá	121
966	Retiro do Muriaé	distrito	Itaperuna	95
967	Retiro Saudoso	—	São Fidelis	201
968	Riachuelo	povoado	Duas Barras	73
969	Rialto	distrito	Barra Mansa	15
970	Ribeira	estribo	Mangaratiba	117
971	Ribeirão Raso	—	Reseode	179
972	Ribeirão de São Joaquim	distrito	Barra Mansa	15
973	RIO BONITO	cidade	Rio Bonito	185
974	RIO BONITO	município	Rio Bonito	185
975	Rio Dourado	povoado	Casimiro de Abreu	61
976	Rio Douro	povoado	Nova Iguaçu	153
977	RIO DAS FLORES	cidade	Rio das Flores	189
978	RIO DAS FLORES	município	Rio das Flores	189
979	Rio Fundo	povoado	Maricá	121
980	Rio Fundo	—	São Pedro da Aldeia	217
981	Rio Graode de Cima	povoado	Nova Friburgo	149
982	Riograodina	distrito	Nova Friburgo	149
983	Rio dos Índios	povoado	Rio Bonito	185
984	Rio dos Índios de Deotro	—	Rio Bonito	185
985	Rio Manso	povoado	Paraíba do Sul	159
986	Rio dos Meros	—	Parati	163
987	Rio Mole	povoado	Saquarema	229
988	Rio das Ostras	»	Casimiro de Abreu	61
989	Rio do Ouro	»	Rio Bonito	185
990	Rio do Ouro	»	São Gonçalo	205
991	Rio Prêto	—	Itaguaí	85
992	Rio Prêto	fazenda	Resende	179
993	Rio Prêto	povoado	Teresópolis	241
994	Rio Sêco	»	Rio Bonito	185
995	Rocha	parada	São Gooçalo	205
996	Rocha Leão	povoado	Casimiro de Abreu	61
997	Rocha Sobrinho	»	Nova Iguaçu	153
998	Rocioba	—	Petrópolis	167
999	Rodagem	povoado	Macaé	107
1 000	Rosa	—	São Gonçalo	205
1 001	Rosa Machado	povoado	Piraí	171
1 002	Rosal	distrito	Bom Jesus do Itabapoana	25
1 003	Rosali	povoado	São João de Meriti	213
1 004	Rua Direita	fazenda	Três Rios	249
1 005	Rua do Fogo	—	São Pedro da Aldeia	217
1 006	Rubião	povoado	Maogaratiba	117
1 007	Sacada	»	Saquarema	229
1 008	Saco	—	Saquarema	229
1 009	Saco de Fora	povoado	Cabo Frio	29
1 010	Sacra Família do Tinguá	distrito	Vassouras	253
1 011	Sacrameoto	povoado	São Gonçalo	205
1 012	Saí	»	Mangaratiba	117
1 013	Salgada	fazeoda	Itaperuna	95
1 014	Salinas	povoado	Nova Friburgo	149
1 015	Salinas	—	São João da Barra	167
1 016	Salomão	—	Petrópolis	
1 017	Salutaris	distrito	Paraíba do Sul	159
1 018	Salvaterra	povoado	Itaboraí	81
1 019	Salvatori	parada	São Gooçalo	205
1 020	Sambaetiba	distrito	Itaboraí	81

Índice das localidades

Número de ordem	DESIGNAÇÃO DA LOCALIDADE	Categoria	MUNICÍPIO A QUE PERTENCE	Cartograma (número da página)
1 021	Sampaio	—	Araruama	7
1 022	Sampaio Correia	distrito	Saquarema	229
1 023	Sana	»	Macaé	107
1 024	Sandre (ilha)	povoado	Angra dos Reis	3
1 025	Santa Bárbara	»	Campos	41
1 026	Santa Branca	»	Vassouras	263
1 027	Santa Catarina	—	Petrópolis	167
1 028	Santa Clara	distrito	Porciúncula	175
1 029	Santa Cruz	povoado	Campos	43
1 030	Santa Cruz	»	Duque de Caxias	77
1 031	Santa Dalila	parada	Magé	111
1 032	Santa Fé	»	Rio das Flores	189
1 033	Santa Guilhermina	»	Magé	111
1 034	Santa Isabel (Pau-Ferro)	povoado	Bom Jesus do Itabapoana	25
1 035	Santa Isabel	»	São Gonçalo	205
1 036	Santa Isabel do Rio Prêto	distrito	Marquês de Valença	125
1 037	Santa Justa	parada	Rio das Flores	189
1 038	Santa Luzia (usina)	usina	Bom Jesus do Itabapoana	25
1 039	Santa Luzia	povoado	Cambuci	37
1 040	Santa Luzia	—	Trajano de Morais	245
1 041	Santa Mafalda	povoado	Paraíba do Sul	159
1 042	Santa Margarida	—	Campos	41
1 043	Santa Maria (usina)	povoado	Bom Jesus do Itabapoana	25
1 044	Santa Maria	»	Campos	41
1 045	SANTA MARIA MADALENA	cidade	Santa Maria Madalena	193
1 046	SANTA MARIA MADALENA	município	Santa Maria Madalena	193
1 047	Santa Maria do Rio Grande	—	Trajano de Morais	225
1 048	Santana	povoado	Campos	41
1 049	Santana	parada	Cordeiro	69
1 050	Santana da Barra	povoado	Barra do Piraí	11
1 051	Santana da Lapa	—	Paraíba do Sul	159
1 052	Santanésia	distrito	Piraí	171
1 053	Santa Rita	—	Campos	43
1 054	Santa Rita	povoado	Marquês de Valença	125
1 055	Santa Rita	»	Nova Iguaçu	153
1 056	Santa Rita da Floresta	distrito	Cantagalo	53
1 057	Santa Rita do Prata	povoado	Natividade do Carangola	137
1 058	Santa Rosa	»	Campos	145
1 059	Santa Rosa	bairro	Niterói	145
1 060	Santa Rosa	povoado	Petrópolis	167
1 061	Santa Rosa	povoado	Rio das Flores	189
1 062	Santa Rosa	povoado	Santo Antônio de Pádua	197
1 063	Santa Teresinha	—	Campos	41
1 064	Santo Aleixo	distrito	Magé	111
1 065	Santo Amaro de Campos	»	Campos	43
1 066	Santo Antão	povoado	Cambuci	37
1 067	Santo Antônio	parada	Barra Mansa	15
1 068	Santo Antônio	povoado	Bom Jardim	21
1 069	Santo Antônio	»	Cambuci	57
1 070	Santo Antônio	»	Nova Iguaçu	153
1 071	Santo Antônio	—	Petrópolis	167
1 072	Santo Antônio	fazenda	Resende	179
1 073	Santo Antônio do Imbé	distrito	Santa Maria Madalena	193
1 074	Santo Antônio dos Milagres	povoado	Itaperuna	95
1 075	SANTO ANTÔNIO DE PÁDUA	cidade	Santo Antônio de Pádua	197
1 076	SANTO ANTÔNIO DE PÁDUA	município	Santo Antônio de Pádua	197
1 077	Santo Antônio da Posse	parada	São Fidelis	201
1 078	Santo Eduardo	distrito	Campos	41
1 079	Santo Expedito	parada	Cordeiro	69
1 080	Santo Inácio	»	Trajano de Morais	245

Índice das localidades

Número de ordem	DESIGNAÇÃO DA LOCALIDADE	Categoria	MUNICÍPIO A QUE PERTENCE	Cartograma (número da página)
1 081	São Benedito	povoado	Campos	43
1 082	São Benedito	—	São Fidelis	201
1 083	São Bento	povoado	Campos	43
1 084	São Bento	»	Duque de Caxias	77
1 085	São Bento	»	Maricá	121
1 086	São Bento	—	Trajano de Morias	245
1 087	São Bernardino	povoado	Nova Iguaçu	153
1 088	São Braz	»	Mangaratiba	117
1 089	São Caetano	—	Trajano de Morais	245
1 090	São Diogo	—	Campos	41
1 091	São Domingos	estaleiro	Niterói	145
1 092	SÃO FIDELIS	cidade	São Fidelis	201
1 093	SÃO FIDELIS	município	São Fidelis	201
1 094	São Francisco	povoado	Magé	111
1 095	São Francisco	praia	Niterói	145
1 096	São Francisco de Paula	povoado	Trajano de Morais	245
1 097	São Geraldo	fazenda	Paraíba do Sul	159
1 098	SÃO GONÇALO	cidade	São Gonçalo	105
1 099	SÃO GONÇALO	município	São Gonçalo	205
1 100	São João	—	Bom Jesus do Itabapoana	25
1 101	São João	povoado	Campos	41
1 102	São João	—	Rio das Flores	189
1 103	SÃO JOÃO DA BARRA	cidade	São João da Barra	209
1 104	SÃO JOÃO DA BARRA	município	São João da Barra	209
1 105	São João dos Coelhos	povoado	Duas Barras	73
1 106	São João da Feliz Residência	»	Santo Antônio de Pádua	197
1 107	São João Marcos	distrito	Itaverá	101
1 108	SÃO JOÃO DE MERITI	cidade	São João de Meriti	213
1 109	SÃO JOÃO DE MERITI	município	São João de Meriti	213
1 110	São João do Paraíso	distrito	Cambuci	37
1 111	São Joaquim	distrito	Campos	41
1 112	São Joaquim	—	Piraí	171
1 113	São Joaquim	—	Trajano de Morais	245
1 114	São Joaquim da Grama	povoado	Itaverá	101
1 115	São José	—	Araruama	7
1 116	São José	estação	Barra do Piraí	11
1 117	São José	povoado	Campos	41
1 118	São José	»	Itaboraí	81
1 119	São José	fazenda	Itaperuna	95
1 120	São José	povoado	Maricá	121
1 121	São José da Boa Morte	—	Cachoeiras de Macacu	33
1 122	São José do Ribeirão	distrito	Bom Jardim	21
1 123	São José do Rio Prêto	»	Petrópolis	167
1 124	São José das Rolinhas	povoado	Vassouras	253
1 125	São José do Turvo	distrito	Barra do Piraí	11
1 126	São José de Ubá	»	Cambuci	37
1 127	São Leopoldo	povoado	Santa Maria Madalena	193
1 128	São Lourenço	—	Niterói	145
1 129	São Lourenço	—	Nova Friburgo	149
1 130	São Lourenço	—	Trajano de Morais	245
1 131	São Luís	povoado	Campos	41
1 132	São Luís	fazenda	Resende	179
1 133	São Luís da Boa Sorte	fazenda	Vassouras	253
1 134	São Martinho	povoado	Campos	43
1 135	São Martinho	—	Cordeiro	69
1 136	São Mateus	fazenda	Itaperuna	95
1 137	São Mateus	distrito	São João de Meriti	203
1 138	São Mateus	—	São Pedro da Aldeia	217
1 139	São Miguel	povoado	Bom Jardim	21
1 140	São Miguel	parada	São Gonçalo	209

TÁBUAS ITINERÁRIAS DO ESTADO DO RIO DE JANEIRO — 1953

Índice das localidades

Número de ordem	DESIGNAÇÃO DA LOCALIDADE	Categoria	MUNICÍPIO A QUE PERTENCE	Cartograma (número da página)
1 141	São Pedro	povoado	Nova Friburgo	149
1 142	São Pedro	»	Santa Maria Madalena	193
1 143	São Pedro de Alcântara	»	Santo Antônio de Pádua	197
1 144	SÃO PEDRO DA ALDEIA	cidade	São Pedro da Aldeia	217
1 145	SÃO PEDRO DA ALDEIA	município	São Pedro da Aldeia	217
1 146	São Roque	povoado	Campos	41
1 147	São Sebastião	fazenda	Resende	179
1 148	SÃO SEBASTIÃO DO ALTO	cidade	São Sebastião do Alto	221
1 149	SÃO SEBASTIÃO DO ALTO	município	São Sebastião do Alto	221
1 150	São Sebastião da Boa Vista	povoado	Itaperuna	95
1 151	São Sebastião da Cachoeira	povoado	Santo Antônio de Pádua	197
1 152	São Sebastião do Paraíba	distrito	Cantagalo	53
1 153	São Tiago	parada	Saquarema	229
1 154	São Tomás dos Órfãos	povoado	São Sebastião do Alto	221
1 155	São Tomé	—	São Fidelis	201
1 156	São Vicente de Paulo	distrito	Araruama	7
1 157	Sapé	povoado	Niterói	145
1 158	Sapucaia	—	Araruama	7
1 159	Sapucaia	povoado	Campos	41
1 160	SAPUCAIA	cidade	Sapucaia	225
1 161	SAPUCAIA	município	Sapucaia	225
1 162	SAQUAREMA	cidade	Saquarema	229
1 163	SAQUAREMA	município	Saquarema	229
1 164	Saracuruna	povoado	Duque de Caxias	77
1 165	Sardoal	»	Paraíba do Sul	159
1 166	Saturnino Braga	»	Campos	43
1 167	Saudade	estação	Barra Mansa	15
1 168	Saudade	parada	Nova Iguaçu	153
1 169	Saúde	»	Maricá	121
1 170	Sebastiana	»	Teresópolis	241
1 171	Sebastião de Lacerda	distrito	Vassouras	253
1 172	Secretário	povoado	Petrópolis	167
1 173	Secretário	—	Vassouras	253
1 174	Sernambetiba	povoado	Magé	111
1 175	Seropédica	distrito	Itaguaí	85
1 176	Serra	fazenda	Resende	179
1 177	Serra	povoado	Vassouras	253
1 178	Serra do Capim	»	Teresópolis	241
1 179	Serraria	estação	Itaperuna	95
1 180	Serraria	—	Resende	179
1 181	Serraria	povoado	Três Rios	249
1 182	Serrinha	povoado	Campos	43
1 183	Serrinha	—	Resende	179
1 184	Sertão	—	São Pedro da Aldeia	217
1 185	Sertão do Calixto	povoado	Paraíba do Sul	159
1 186	Sertão do Sinfrônio	—	Itaverá	159
1 187	Sete Pontes	distrito	São Gonçalo	101
1 188	Severina	parada	Macaé	107
1 189	Sheid	estação	Vassouras	253
1 190	Silvado	povoado	Maricá	121
1 191	SILVA JARDIM	cidade	Silva Jardim	233
1 192	SILVA JARDIM	município	Silva Jardim	233
1 193	Siqueira	povoado	Cabo Frio	29
1 194	Sítio Bom	»	Mangaratiba	117
1 195	Soberbo	estação	Teresópolis	241
1 196	Sobradinho	povoado	Teresópolis	241
1 197	Sodrelândia	distrito	Trajano de Morais	245
1 198	Soledade	—	Itaperuna	95
1 199	Soledade	—	Sumidouro	237
1 200	Soledade	—	Trajano de Morais	245

Índice das localidades

Número de ordem	DESIGNAÇÃO DA LOCALIDADE	Categoria	MUNICÍPIO A QUE PERTENCE	Cartograma (número da página)
1 201	Sossêgo	fazenda	Paraíba do Sul	159
1 202	Sossêgo	distrito	Santa Maria Madalena	193
1 203	Souza	—	Sapucaia	225
1 204	Subaio	distrito	Cacboeiras de Macacu	33
1 205	Sucupira	povoado	Vassouras	253
1 206	Sumidouro	—	Petrópolis	167
1 207	SUMIDOURO	cidade	Sumidouro	237
1 208	SUMIDOURO	município	Sumidouro	237
1 209	Suruí	distrito	Magé	111
1 210	Taboas	»	Rio das Flores	189
1 211	Taboões	povoado	Vassouras	253
1 212	Tabua	»	São Fidelis	201
1 213	Taí	»	Campos	43
1 214	Tairetá	distrito	Vassouras	253
1 215	Tamoios	»	Cabo Frio	29
1 216	Tanguá	»	Itaboraí	81
1 217	Tapera	povoado	Campos	43
1 218	Tapera	—	São Fidelis	201
1 219	Tapera	—	Teresópolis	241
1 220	Tapera	povoado	Trajano de Morais	245
1 221	Taquara	povoado	Cantagalo	53
1 222	Taquaral	»	Cambuci	37
1 223	Taritiba	distrito	Parati	163
1 224	Tatagiba	—	São João da Barra	209
1 225	Tatu	—	Macaé	107
1 226	Taú	sítio	Resende	179
1 227	Teixeira	—	Itaguaí	85
1 228	Teixeira Leite	povoado	Vassouras	253
1 229	Tenente Jardim	»	São Gonçalo	205
1 230	Teodoro de Oliveira	estação	Nova Friburgo	149
1 231	Teófilo Cunha	povoado	Nova Iguaçu	153
1 232	TERESÓPOLIS	cidade	Teresópolis	241
1 233	TERESÓPOLIS	município	Teresópolis	241
1 234	Tertuliano	estação	Itaverá	101
1 235	Timbó	parada	São Fidelis	201
1 236	Tinguá	povoado	Nova Iguaçu	153
1 237	Tingui	—	Saquarema	229
1 238	Tocos	povoado	Campos	43
1 239	Tocos	reprêsa	Itaverá	101
1 240	Tomascar	povoado	Rio Bonito	185
1 241	Tomases	povoado	Piraí	171
1 242	Tomazinho	»	São João de Meriti	213
1 243	Tôrres	—	Rio das Flores	189
1 244	TRAJANO DE MORAIS	cidade	Trajano de Morais	245
1 245	TRAJANO DE MORAIS	município	Trajano de Morais	245
1 246	Travessão	distrito	Campos	41
1 247	Travessão	—	São João da Barra	209
1 248	Tremedeira	—	Três Rios	249
1 249	Três Barras	povoado	Duas Barras	73
1 250	Três Córregos	»	Teresópolis	241
1 251	Três Figueiras	—	Campos	41
1 252	Três Ilhas	povoado	Rio das Flores	189
1 253	Três Irmãos	distrito	Cambuci	37
1 254	Três Orelhas	povoado	Mangaratiba	117
1 255	Três Poços	»	Barra Mansa	15
1 256	TRÊS RIOS	cidade	Três Rios	249
1 257	TRÊS RIOS	município	Três Rios	249
1 258	Tribobó	povoado	São Gonçalo	205
1 259	Trindade	»	São Gonçalo	205
1 260	Trindade	—	Saquarema	229

Índice das localidades

Número de ordem	DESIGNAÇÃO DA LOCALIDADE	Catsgoria	MUNICÍPIO A QUE PERTENCE	Cartograma (número da página)
1 261	Tristão Câmara	povoado	Petrópolis	167
1 262	Triunfo	distrito	Santa Maria Madalena	193
1 263	Tudelândia	—	Santa Maria Madalena	193
1 264	Ubatiba	povoado	Maricá	121
1 265	União	estação	Barra do Piraí	11
1 266	Universidade Rural	povoado	Itaguaí	85
1 267	Usina Pureza	»	São Fidelis	201
1 268	Valão do Barro	distrito	São Sebastião do Alto	221
1 269	Valão dos Porcos	—	São Fidelis	201
1 270	Vale dos Lírios	—	Resende	179
1 271	Val de Palmas	parada	Cordeiro	69
1 272	Valparaíso	fazenda	Resende	179
1 273	Valverde	povoado	Petrópolis	167
1 274	Vargem Alegre	distrito	Barra do Piraí	11
1 275	Vargem Grande	povoado	Duas Barras	73
1 276	Vargem Grande	—	Nova Friburgo	149
1 277	Vargem Grande	—	Resende	179
1 278	Vargem Grande	povoado	Teresópolis	241
1 279	Vargem do Manejo	»	Vassouras	253
1 280	Varre-Sai	distrito	Natividade do Carangola	137
1 281	Várzea das Moças	—	Niterói	145
1 282	VASSOURAS	cidade	Vassouras	253
1 283	VASSOURAS	município	Vassouras	253
1 284	Vaz	parada	Cantagalo	53
1 285	Venda das Flores	distrito	Miracema	133
1 286	Venda das Pedras	—	Itaboraí	81
1 287	Venturosa	—	São Fidelis	201
1 288	Vera Cruz	povoado	Vassouras	253
1 289	Viçosa	»	Rio Bonito	185
1 290	Viçoso Jardim	—	Niterói	145
1 291	Vieira	povoado	Teresópolis	241
1 292	Vieira Braga	»	Cambuci	37
1 293	Vieira Cortês	»	Paraíba do Sul	159
1 294	Vigário	—	Piraí	171
1 295	Vila Laje	—	São Gonçalo	205
1 296	Vila Muriqui	distrito	Mangaratiba	117
1 297	Vila Nova	povoado	Campos	41
1 298	Vila Progresso	—	Niterói	145
1 299	Vilar dos Teles	povoado	São João de Meriti	213
1 300	Vilela	fazenda	Resende	179
1 301	Vinhateiro	—	São Pedro da Aldeia	217
1 302	Visconde	—	Campos	41
1 303	Visconde de Imbé	distrito	Trajano de Morais	245
1 304	Visconde de Itaboraí	povoado	Itaboraí	81
1 305	Vista Alegre	—	São Gonçalo	205
1 306	Volta Redonda	distrito	Barra Mansa	15
1 307	Volta do Rio	parada	Cantagalo	15
1 308	Werneck	distrito	Paraíba do Sul	53
1 309	Xerém	povoado	Duque de Caxias	77
1 310	Zacarias	povoado	Maricá	121
1 311	Zé Garoto	—	São Gonçalo	205

ESQUEMA DAS RODOVIAS "PRESIDENTE DUTRA" E "ANTIGA RIO-SÃO PAULO"

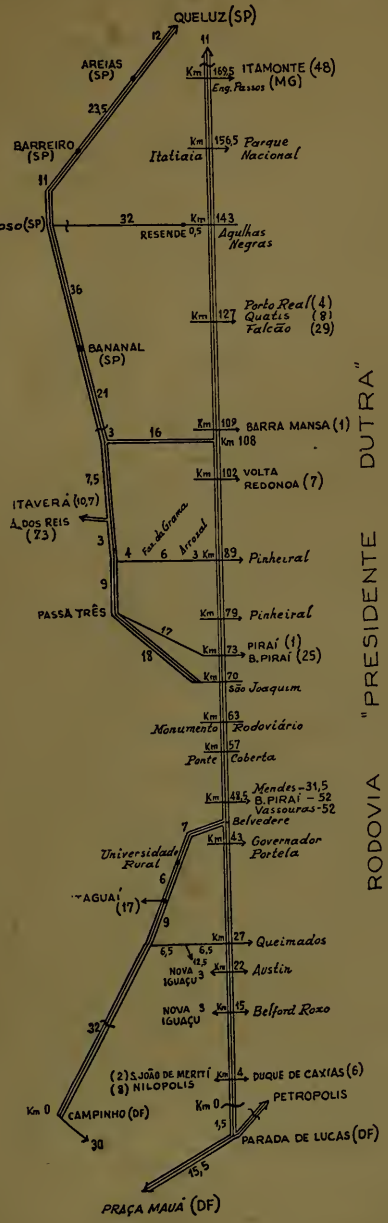

ESQUEMA DAS RODOVIAS "RIO-PETROPOLIS", "UNIÃO INDÚSTRIA", "RIO-BAHIA" E "AUTOMÓVEL CLUBE"

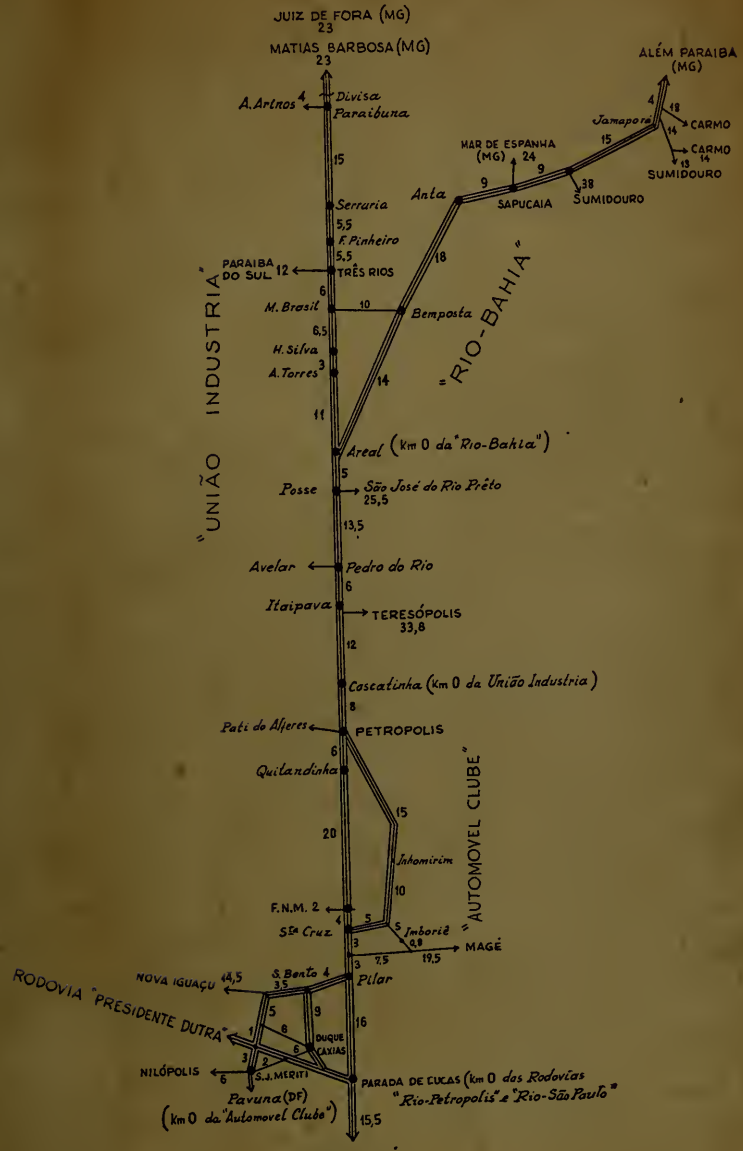

DOC